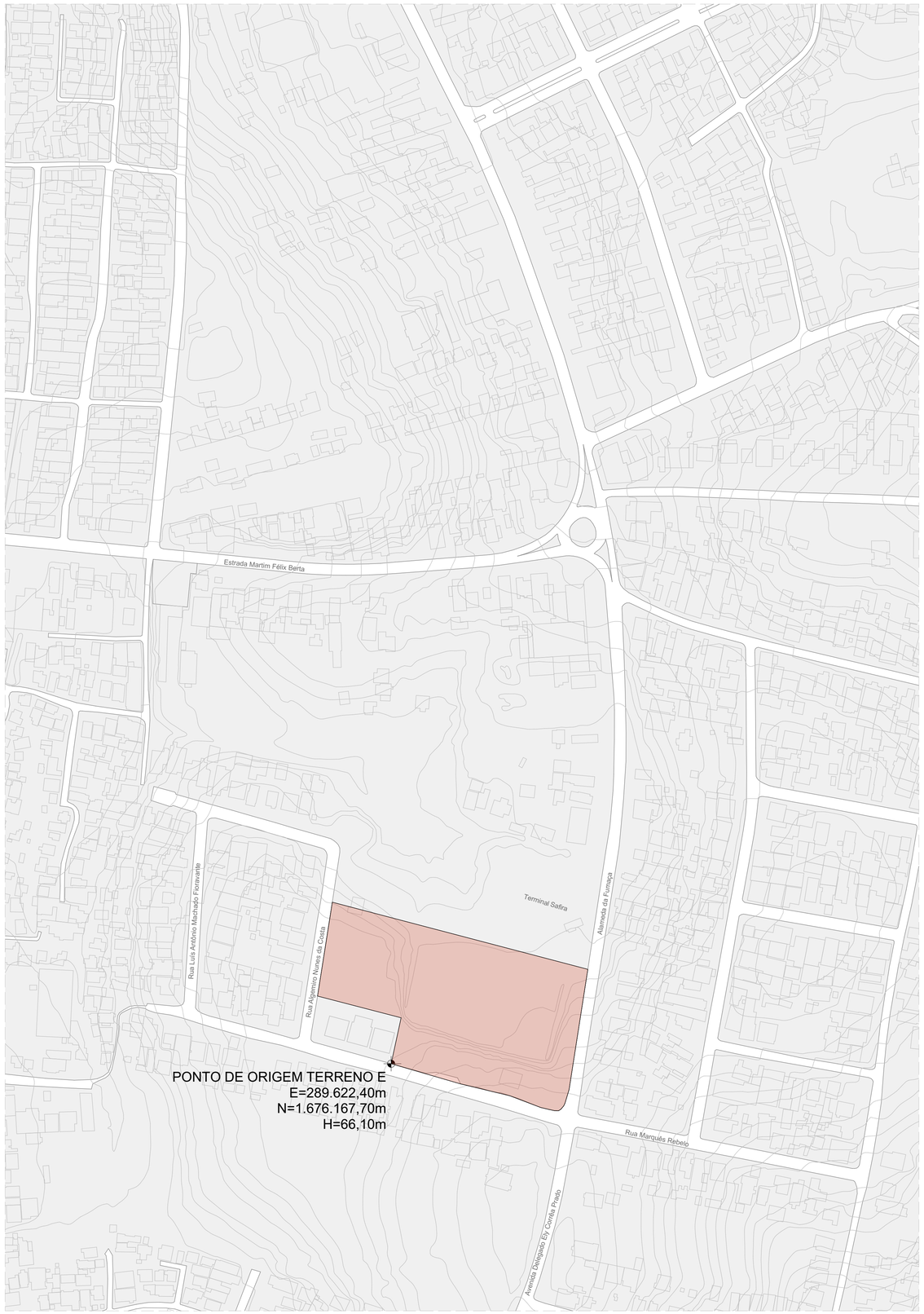

SITUAÇÃO - TERRENO E
ESCALA 1:1500



PLANTA-CHAVE

coletivo de projetos

AUTORES RESPONSÁVEIS TÉCNICOS

Fabiano José Arcádio Sobreira
CAU A24308-6

Paulo Victor Borges Ribeiro
CAU A96468-9

PROJETO TERCEIRIZADO

PROJETO URBANISTICO INTEGRADO - RUBEM BERTA - RS

GOVERNO DO ESTADO
RIO GRANDE DO SUL
SECRETARIA DE DESENVOLVIMENTO URBANO E METROPOLITANO

SEDUR - SECRETARIA DE DESENVOLVIMENTO URBANO E METROPOLITANO

DPM - DEPARTAMENTO URBANO E METROPOLITANO

CENTRO ADMINISTRATIVO FERNANDO FERRARI - AV. BORGES DE MEDEIROS, N 1501 -
BAIRRO PRAIA DE BELAS - PORTO ALEGRE/RS
CEP - 90110-150

DIVISÃO DPM - DEPARTAMENTO URBANO E METROPOLITANO	DIRETORA Tassiele Francescon
PROJETO URBANISTICO INTEGRADO - RUBEM BERTA RIO GRANDE DO SUL	CHEFE DE DIVISÃO Isabel Coutinho
ENDEREÇO DO TERRENO RUBEM BERTA, PORTO ALEGRE/RS	
ETAPA E DISCIPLINA PLANTA PROJETO EXECUTIVO DE PAISAGISMO TERRENO E - RUBEM BERTA, PORTO ALEGRE	ÁREA 47.870,58m²
CONTEÚDO SITUAÇÃO - TERRENO E	

ESCALA	DATA	SÉRIE	FOLHA
INDICADA	22/07/2026	PSG	0101

ARQUIVO
RSSEGURO-SEDUR-POA-RUBEMBERTA-E-PSG-PE-0101-R02

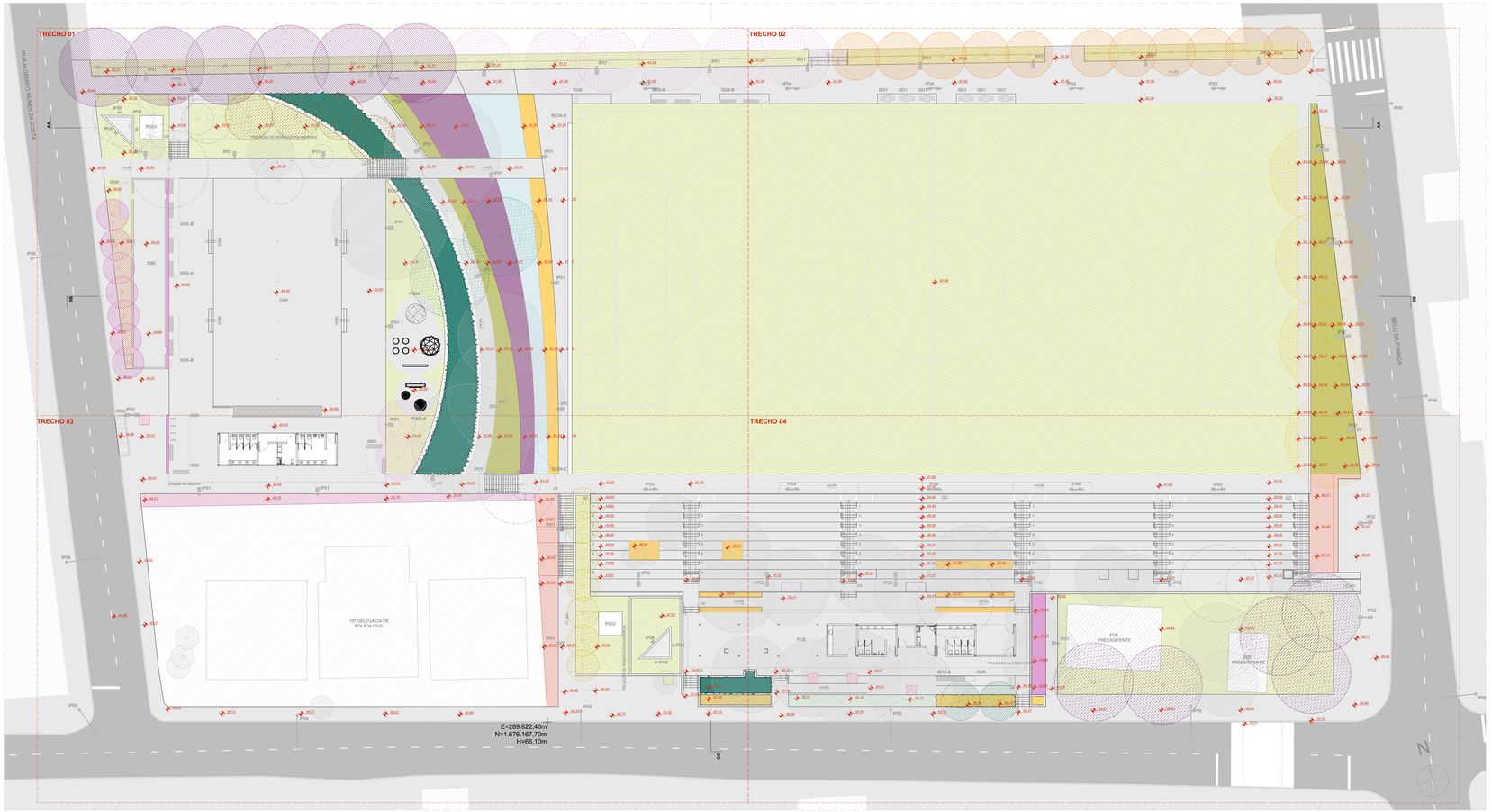

PSG | PLANTA BAIXA DE PAISAGISMO - GERAL
ESCALA 1:200

LEGENDA

ÁREA PAVIMENTADA

- PAVIMENTAÇÃO CONFORME PROJETO DE URBANISMO

VEGETAÇÃO ARBÓREA PRÉ-EXISTENTE

COD.	ESTADO
EM	ARVORE EXISTENTE A SER MANTIDA
ER	ARVORE EXISTENTE A SER REMOVIDA

ÁRVORES E PALMEIRAS

COD.	NOME POPULAR	NOME CIENTIFICO	DIÂMETRO TRONCO	ALTURA
A1	ALDRAGO	*Pterocarpus violaceus*	30 a 50 cm	8 a 15 m
A2	ARAÇA	*Psidium cattleyanum*	12 a 20cm	3 a 10 m
A3	ARDEIRA PERIQUITA	*Schinus molle*	25 a 35 cm	12 a 15 m
A4	CANAFISTULA	*Peltophorum dubium*	30 a 50 cm	8 a 25 m
A5	CAMELA MASMAPRAS	*Quiaba odorifera*	30 a 50 cm	8 a 25 m
A6	CANJERANA	*Cabralea canjerana*	até 120 cm	5 a 20 m
A7	CAROBA	*Jacaranda macrantha*	20 a 60 cm	8 a 12 m
A8	CEREJA DO RIO GRANDE	*Eugenia involucrata*	30 a 40 cm	5 a 8 m
A9	CORTICEIRA DO BANHADO	*Erythrina crista-galli*	até 40 cm	4 a 10 m
A10	CASSIA FERRUGINEA	*Cassia ferruginea*	30 a 70 cm	8 a 15 m
A11	FALSO BARBATIMÃO	*Cassia leptophylla*	30 a 40 cm	5 a 10 m
A12	GOMIRA DA SERRA (FEIJOA)	*Feijoa sellowiana*	15 a 20 cm	2 a 7 m
A13	GUABIJIRITI	*Plinia rivularis*	25 a 40 cm	8 a 15 m
A14	INGÁ DO BREJO	*Inga uruguensis*	20 a 35 cm	5 a 15 m
A15	IPÊ ROXO	*Tabebuia avellanedae*	60 a 90 cm	20 a 32 m
A16	PATONA	*Syagrus botryophora*	30 a 50 cm	8 a 15 m
A17	PAU FERRO	*Libidibia ferrea*	40 a 80 cm	10 a 30 m
A18	PINHA DO BREJO	*Magnolia ovata*	50 a 90 cm	10 a 20 m
A19	TARUMÃ	*Vitex montevidensis*	até 30 cm	4 a 12 m
A20	JATOBÁ	*Hymenaea courbaril*	até 1 m	14 a 20 m



ARBUSTOS

COD.	NOME POPULAR	NOME CIENTIFICO	ALTURA
B1	CALIANDRA VERMELHA	*Calliandra tweedii*	2 a 4 m
B2	ERVA DAS PAMPAS	*Cortaderia selloana*	2 a 3 m
B3	CAPIM MIMBO	*Pennisetum purpureum*	0,5 a 3 m
B4	CROTALÁRIA	*Crotalaria juncea*	2 a 3 m
B5	GUAIMBÉ	*Thaumatophyllum bipinnatifidum*	2 a 3,5 m
B6	GUAIMBÉ ONDULADO	*Philodendron daniarsanum*	1,5 a 2 m
B7	MANTO DE REI	*Thunbergia erecta*	2,5 a 3 m
B8	MARIA MOLE DO BANHADO	*Senecio bonariensis*	1,5 a 2 m
B9	ORELHA DE ONÇA	*Pavonia hastata*	1,5 a 2 m
B10	QUARESMEIRINHA	*Tibouchina mortiandiana*	1,5 a 3 m



HERBÁCEAS

COD.	NOME POPULAR	NOME CIENTIFICO
C1	AGAPANTO	*Agapanthus africanus*
C2	BIRI VERMELHO	*Canna indica*
C3	CUROLUGO	*Curculigo capitata*
C4	INHAME CHINÊS	*Alocasia cucullata*
C5	INHAME ROXO	*Colocasia esculenta var. aquatilis*
C6	LANTANA LARANJA	*Lantana camara*
C7	LANTANA MULTICOLORIDA	*Lantana camara multiformis*
C8	MOREIA BRANCA	*Dietes iridioides*
C9	NEOMARICA AZUL	*Neomarica caerulea*
C10	RUELIA AZUL	*Ruellia cerrulea*



FORRAÇÕES E GRAMADOS

COD.	NOME POPULAR	NOME CIENTIFICO
F1	AMENDOIM RASTEIRO	*Arachis repens*
F2	BOLDINHO	*Plectranthus ornatus*
F3	GRAMA SÃO CARLOS	*Axonopus compressus*
F4	VEDELIA	*Sphagneticola trilobata*
G1	GRAMA SÃO CARLOS	*Axonopus compressus*



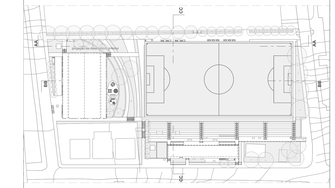

VEGETAÇÃO ARBÓREA

CÓD.	ESPECIFICAÇÃO	QUANTD.
A1	ALDRAGO (pterocarpus violaceus) DIÂMETRO TRONCO 50 CM, ALTURA 15M	11
A3	ARDEIRA PERIQUITA (Schinus molle) DIÂMETRO TRONCO 35CM, ALTURA 15M	7
A6	CANAFRANA (Cabralea canjerana) DIÂMETRO TRONCO 120CM, ALTURA 20M	6
A8	CEREJA DO RIO GRANDE (Eugenia involucrata) DIÂMETRO TRONCO 40CM, ALTURA 8M	2
A9	CORTICEIRA DO BANHADO (Erythrina crista-galli) DIÂMETRO TRONCO 40CM, ALTURA 10M	3
A14	INGÁ DO BREJO (Inga uruguensis) DIÂMETRO TRONCO 30CM, ALTURA 15M	4
A15	IPÊ-ROXO (Tabebuia impetiginosa) DIÂMETRO TRONCO 90CM, ALTURA 32M	5
A16	PATONA (Syagrus botryophora) DIÂMETRO TRONCO 50CM, ALTURA 20M	7
A17	PAU FERRO (Libidibia ferrea) DIÂMETRO TRONCO 80CM, ALTURA 30M	4
A18	PINHA DO BREJO (Magnolia ovata) DIÂMETRO TRONCO 90 CM, ALTURA 20M	2
A19	TARUMÃ (Vitex montevidensis) DIÂMETRO TRONCO 30 CM, ALTURA 12 M	6
		57

VEGETAÇÃO ARBÓREA | MANTER /REMOVER /PLANTAR

ESPECIFICAÇÃO	QUINTD.
VEGETAÇÃO EXISTENTE A SER MANTIDA	34
VEGETAÇÃO EXISTENTE A SER REMOVIDA	14
VEGETAÇÃO NOVA A SER PLANTADA	57
	105

COBERTURA VEGETAL

CÓD.	ESPECIFICAÇÃO	ÁREA (m²)
B4	CROTALÁRIA (Crotalaria juncea)	16,69
B5	GUAIMBÉ (Thaumatophyllum bipinnatifidum)	236,01
C1	AGAPANTO (Agapanthus africanus)	69,42
C2	BIRI VERMELHO (Canna indica)	126,45
C3	CUROLUGO (Curculigo capitata)	29,39
C5	INHAME ROXO (Colocasia esculenta var. aquatilis)	174,73
C6	LANTANA LARANJA (Lantana Camara)	123,46
C8	MOREIA BRANCA (Dietes indicides)	13,48
C10	Inchaã(Alocasia cucullata)	2,63
C10	RUELIA AZUL (Ruellia cerrulea)	32,54
F1	AMENDOIM RASTEIRO (Arachis repens)	302,69
F3	GRAMA SÃO CARLOS (Axonopus compressus)	1,56
F3	SETE SANGRIAS (Cuphea carthagenesis)	4,57
F4	VEDELIA (Sphagneticola trilobata)	11,77
G1	GRAMA SÃO CARLOS (Axonopus compressus)	5.741,35
		6.886,74 m²

coletivo de projetos

AUTORES RESPONSÁVEIS TÉCNICOS

Fabiano José Arcadio Sobreira
CAU A24306-6

Paulo Victor Borges Ribeiro
CAU A96468-9

PROJETO TERCEIRIZADO

PROJETO URBANISTICO INTEGRADO - TERRITÓRIO RUBEM BERTA PORTO ALEGRE - RS

GOVERNO DO ESTADO
RIO GRANDE DO SUL
SECRETARIA DE DESENVOLVIMENTO URBANO E METROPOLITANO

SEDUR - SECRETARIA DE DESENVOLVIMENTO URBANO E METROPOLITANO

DPM - DEPARTAMENTO URBANO E METROPOLITANO

CENTRO ADMINISTRATIVO FERNANDO FERRARI - AV. BORGES DE MEDEIROS, N 1501 -
BAIRRO PRAIA DE BELAS - PORTO ALEGRE/RS
CEP - 90110-150

DIVISÃO DPM - DEPARTAMENTO URBANO E METROPOLITANO	DIRETORA Taisiele Francescon
PROJETO URBANISTICO INTEGRADO - TERRITÓRIO RUBEM BERTA PORTO ALEGRE RIO GRANDE DO SUL	CHEFE DE DIVISÃO Isabel Cividino
ENDEREÇO DA OBRA RUBEM BERTA, PORTO ALEGRE/RS	
ETAPA/ DISCIPLINA PROJETO EXECUTIVO DE PAISAGISMO TERRENO E - RUBEM BERTA, PORTO ALEGRE	AREA TOTAL DO PROJETO URBANISTICO INTEGRADO 47.670,56 m2
CONTEÚDO PSG	PLANTA BAIXA DE PAISAGISMO - GERAL

ESCALA	DATA	SIGLA	FOLHA
INDICADA	10/08/2026	PSG	0102

ARQUIVO
RESEGUIRO-SEDUR-POA-RUBEMBERTA-E-PSG-PE-0102-R03

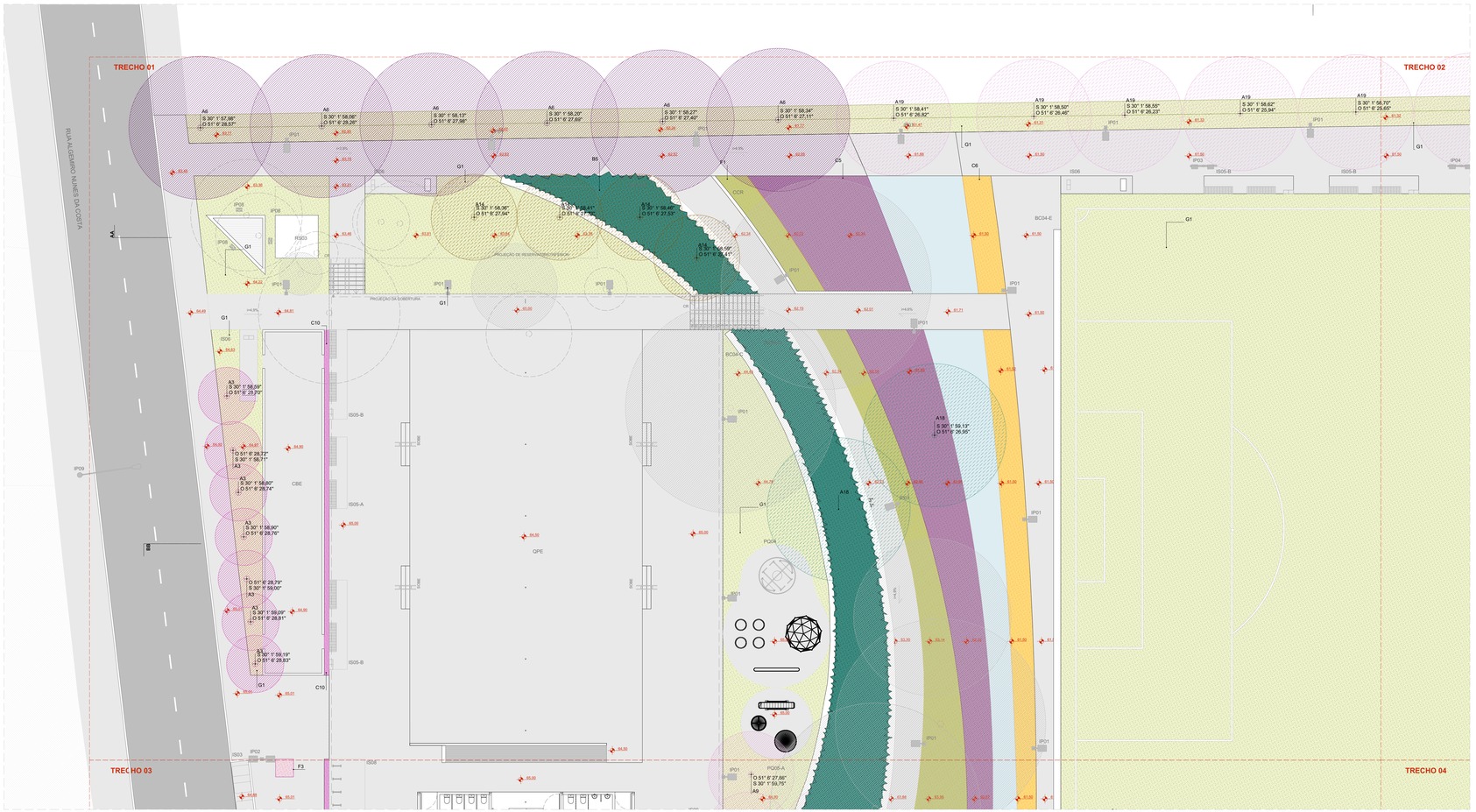

PLANTA BAIXA DE PAISAGISMO - TRECHO 01
ESCALA 1:125

LEGENDA

ÁREA PAVIMENTADA

1 PAVIMENTAÇÃO CONFORME PROJETO DE URBANISMO

VEGETAÇÃO ARBÓREA PRÉ-EXISTENTE

CÓD.	ESTADO
EM	ÁRVORE EXISTENTE A SER MANTIDA
ER	ÁRVORE EXISTENTE A SER REMOVIDA

ÁRVORES E PALMEIRAS

CÓD.	NOME POPULAR	NOME CIENTÍFICO	DIÂMETRO TRONCO	ALTURA
A1	ALDRAGO	*Pterocarpus violaceus*	30 a 50 cm	8 a 15 m
A3	JACA	*Artocarpus heterophyllus*	12 a 20cm	5 a 10 m
A6	ARDEIRA PERIQUITA	*Schinus molle*	25 a 35 cm	12 a 15 m
A4	CANA FISTULA	*Peltophorum dubium*	50 a 80 cm	10 a 15 m
A5	CANELA SASSAFRÁS	*Ocotea odorifera*	50 a 80 cm	8 a 25 m
A6	CANJERANA	*Cabralea canjerana*	até 120 cm	5 a 20 m
A7	CAROBA	*Jacaranda macrantha*	20 a 60 cm	8 a 12 m
A8	CEREJA DO RIO GRANDE	*Eugenia involucrata*	30 a 40 cm	5 a 8 m
A9	CORTICEIRA DO BANHADO	*Erythrina crista-galli*	até 40 cm	4 a 10 m
A10	CÁSSIA FERRUGÍNEA	*Cassia ferruginea*	50 a 70 cm	8 a 25 m
A11	FALSO BARBATIMÃO	*Cassia leptophylla*	30 a 40 cm	8 a 10 m
A12	GOIABA DA SERRA (FEIJOA)	*Feijoa sellowiana*	15 a 20 cm	2 a 7 m
A13	GUABURITI	*Plinia rivularis*	25 a 40 cm	6 a 15 m
A14	INGÁ DO BREJO	*Inga uruguensis*	20 a 30 cm	5 a 15 m
A15	IPÊ-ROXO	*Tabebuia avellanedae*	60 a 90 cm	20 a 32 m
A16	PATIOBA	*Syagrus botryophora*	20 a 50 cm	6 a 20 m
A17	PAU FERRO	*Libidibia ferrea*	40 a 80 cm	10 a 30 m
A18	PINHA DO BREJO	*Magnolia ovata*	50 a 90 cm	12 a 20 m
A19	TARUMÃ	*Vitex montevidensis*	até 30 cm	4 a 12 m
A20	JATOBÁ	*Hymenaea courbaril*	até 1 m	14 a 20 m



ARBUSTOS

CÓD.	NOME POPULAR	NOME CIENTÍFICO	ALTURA
B1	CALIANDRA VERMELHA	*Calliandra tweedii*	2 a 4 m
B2	ERVA DAS PAMPAS	*Cortaderia selloana*	2 a 3 m
B3	CRINO BRANCO	*Crinum americanum*	0,6 a 1,2 m
B4	CRISTALÁRIA	*Crotalaria juncea*	2 a 3 m
B5	GUAIMBÊ	*Thaumatophyllum bipinnatifidum*	2 a 3,5 m
B6	GUAIMBÊ ONDULADO	*Thaumatophyllum xanthosomum*	2 a 3,5 m
B7	MANTO DE REI	*Thunbergia erecta*	2,5 a 3 m
B8	MARGARIDA DO BANHADO	*Senecio bonariensis*	0,6 a 2 m
B9	ORELHA DE ONÇA	*Plectonia hellmrosiaflum*	1,2 a 3 m
B10	QUARESMEIRINHA	*Tibouchina moricandiana*	1,5 a 3 m



HERBÁCEAS

CÓD.	NOME POPULAR	NOME CIENTÍFICO
C1	AGAPANTO	*Agapanthus africanus*
C2	BIRI VERMELHO	*Canna indica*
C3	CURCULIGO	*Curculigo capitata*
C4	INHAME CHINÊS	*Alocasia cucullata*
C5	INHAME ROXO	*Colocasia esculenta var. aquatilis*
C6	LANTANA LARANJA	*Lantana camara*
C7	RUSSELIA VERMELHA	*Russelia equisetiformis*
C8	MOREIA BRANCA	*Dietes iridioides*
C9	NEOMÁRICA AZUL	*Neomarica caeruela*
C10	RUELIA AZUL	*Ruellia coerulea*



FORRAÇÕES E GRAMADOS

CÓD.	NOME POPULAR	NOME CIENTÍFICO
F1	AMENDOIM RASTEIRO	*Arachis repens*
F2	BOLDINHO	*Plectranthus ornatus*
F3	SETE SANGRIAS	*Cuphea carthagenesis*
F4	VEDELIA	*Sphagneticola trilobata*
G1	GRAMA SÃO CARLOS	*Axonopus compressus*



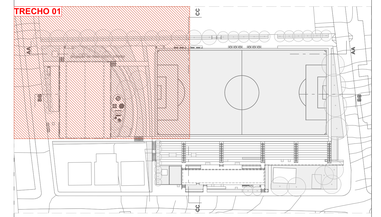

VEGETAÇÃO ARBÓREA

CÓD.	ESPECIFICAÇÃO	QUANTD.
A1	ALDRAGO (pterocarpus violaceus) DIÂMETRO TRONCO 50 CM, ALTURA 15M	11
A3	ARDEIRA PERIQUITA (Schinus molle) DIÂMETRO TRONCO 35CM, ALTURA 15M	7
A6	CANJERANA (Cabralea canjerana) DIÂMETRO TRONCO 120CM, ALTURA 20M	6
A8	CEREJA DO RIO GRANDE (Eugenia involucrata) DIÂMETRO TRONCO 40CM, ALTURA 8M	2
A9	CORTICEIRA DO BANHADO (Erythrina crista-galli) DIÂMETRO TRONCO 40CM, ALTURA 10M	3
A14	INGÁ DO BREJO (Inga uruguensis) DIÂMETRO TRONCO 30CM, ALTURA 15M	4
A15	IPÊ-ROXO (Tabebuia impetiginosa) DIÂMETRO TRONCO 90CM, ALTURA 32M	5
A16	PATIOBA (Syagrus botryophora) DIÂMETRO TRONCO 50CM, ALTURA 20M	7
A17	PAU FERRO (Libidibia ferrea) DIÂMETRO TRONCO 80CM, ALTURA 30M	4
A18	PINHA DO BREJO (Magnolia ovata) DIÂMETRO TRONCO 90 CM, ALTURA 20M	2
A19	TARUMÃ (Vitex montevidensis) DIÂMETRO TRONCO 30 CM, ALTURA 12 M	6
		57

VEGETAÇÃO ARBÓREA | MANTER /REMOVER /PLANTAR

ESPECIFICAÇÃO	QUNTD.
VEGETAÇÃO EXISTENTE A SER MANTIDA	34
VEGETAÇÃO EXISTENTE A SER REMOVIDA	14
VEGETAÇÃO NOVA A SER PLANTADA	57
	105

COBERTURA VEGETAL

CÓD.	ESPECIFICAÇÃO	ÁREA (m²)
B4	CROTALÁRIA (Crotalaria juncea)	16,69
B5	GUAIMBÊ (Thaumatophyllum bipinnatifidum)	236,01
C1	AGAPANTO (Agapanthus africanus)	69,42
C2	BIRI VERMELHO (Canna indica)	126,45
C3	CURCULIGO (Curculigo capitata)	29,39
C5	INHAME ROXO (Colocasia esculenta var. aquatilis)	174,73
C6	LANTANA LARANJA (Lantana Camara)	123,46
C8	MOREIA BRANCA (Dietes inidioides)	13,48
C10	Incha(Alocasia cucullata)	2,63
C10	RUELIA AZUL (Ruellia coerulea)	32,54
F1	AMENDOIM RASTEIRO (Arachis repens)	302,69
F3	GRAMA SÃO CARLOS (Axonopus compressus)	1,56
F3	SETE SANGRIAS (Cuphea carthagenesis)	4,57
F4	VEDELIA (Sphagneticola trilobata)	11,77
G1	GRAMA SÃO CARLOS (Axonopus compressus)	5.741,35
		6.886,74 m²

coletivo de projetos

AUTORES RESPONSÁVEIS TÉCNICOS

Fabiano José Arcádio Sobreira
CAU A24308-8

Paulo Victor Borges Ribeiro
CAU A86468-9

PROJETO TERCEIRIZADO

PROJETO URBANISTICO INTEGRADO - TERRITÓRIO RUBEM BERTA PORTO ALEGRE - RS

GOVERNO DO ESTADO
RIO GRANDE DO SUL
SECRETARIA DE DESENVOLVIMENTO URBANO E METROPOLITANO

SEDUR - SECRETARIA DE DESENVOLVIMENTO URBANO E METROPOLITANO

DPM - DEPARTAMENTO URBANO E METROPOLITANO

CENTRO ADMINISTRATIVO FERNANDO FERRARI - AV. BORGES DE MEDEIROS, N 1501 -
BAIRRO PRAIA DE BELAS - PORTO ALEGRE/RS
CEP - 90110-150

DIVISÃO DPM - DEPARTAMENTO URBANO E METROPOLITANO	DIRETORA Taisiele Francesoon
PROJETO URBANISTICO INTEGRADO - TERRITÓRIO RUBEM BERTA PORTO ALEGRE RIO GRANDE DO SUL	CHEFE DE DIVISÃO Isabel Coutinho
ENDEREÇO DO TERRENO RUBEM BERTA, PORTO ALEGRE/RS	
ETAPA E DISCIPLINA PROJETO EXECUTIVO DE PAISAGISMO TERRENO E - RUBEM BERTA, PORTO ALEGRE	ÁREA TOTAL DO PROJETO URBANISTICO INTEGRADO 47.870,58 m2
CONTEÚDO PSG	PLANTA BAIXA DE PAISAGISMO

ESCALA	DATA	SÉRIE	FOLHA
INDICADA	10/08/2026	PSG	0103

ARQUIVO
RSSEGURO-SEDUR-POA-RUBEMBERTA-E-PSG-PE-0103-R03

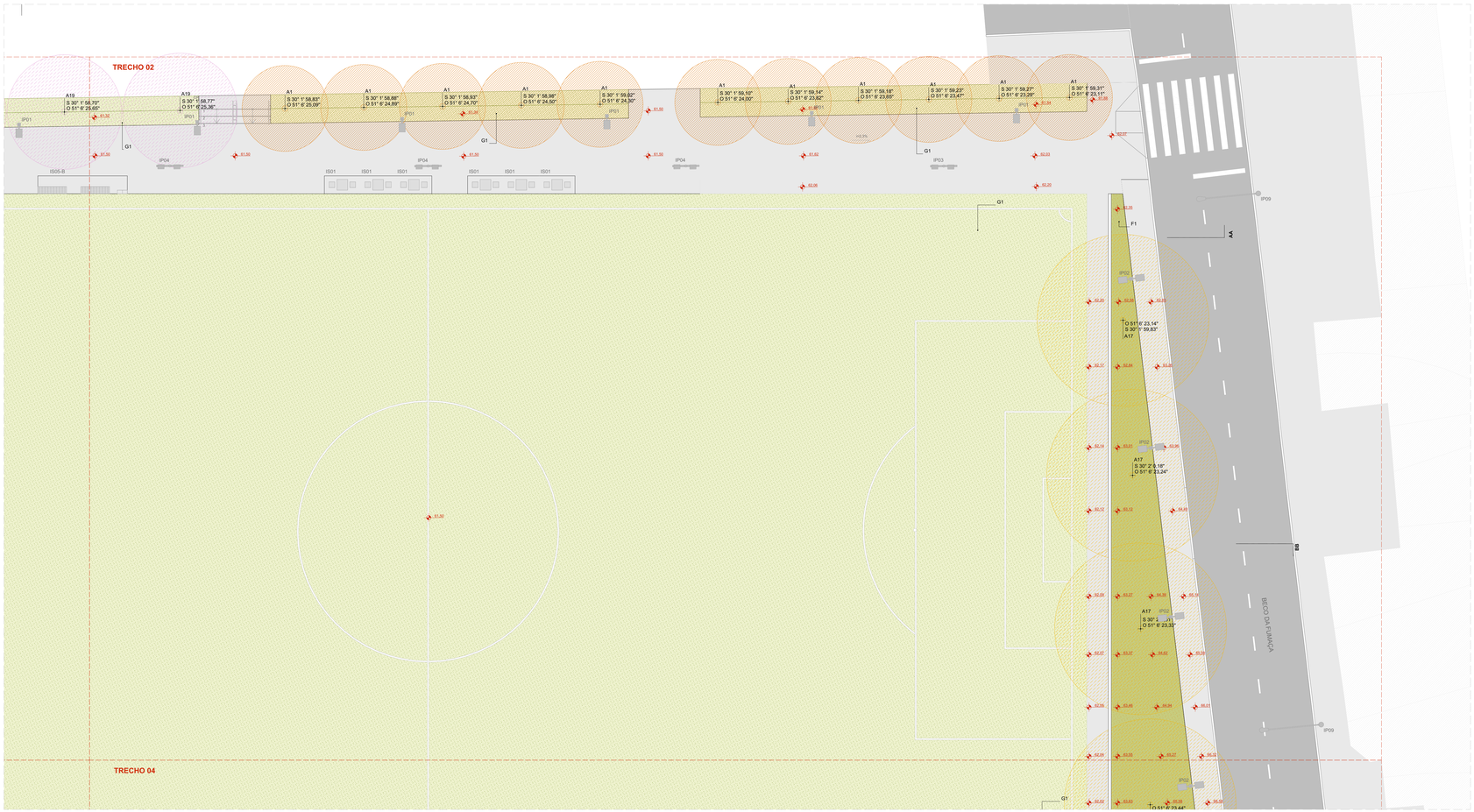

PLANTA BAIXA DE PAISAGISMO - TRECHO 02
ESCALA 1:125

LEGENDA

ÁREA PAVIMENTADA

1 PAVIMENTAÇÃO CONFORME PROJETO DE URBANISMO

VEGETAÇÃO ARBÓREA PRÉ-EXISTENTE

COD. ESTADO
EM ÁRVORE EXISTENTE A SER MANTIDA
ER ÁRVORE EXISTENTE A SER REMOVIDA

ÁRVORES E PALMEIRAS

COD.	NOME POPULAR	NOME CIENTÍFICO	DIÂMETRO TRONCO	ALTURA
A1	ALDRAGO	*Pterocarpus violaceus*	30 a 50 cm	8 a 15 m
A2	ANGICO	*Parapiptadenia rigida*	12 a 20cm	5 a 10 m
A3	ARDEIRA PERIQUITA	*Schinus molle*	25 a 35 cm	12 a 15 m
A4	CANA FISTULA	*Peltophorum dubium*	50 a 80 cm	10 a 15 m
A5	CANELA SASSAFRÁS	*Ocotea odorifera*	50 a 80 cm	8 a 25 m
A6	CANJERANA	*Cabralea canjerana*	até 120 cm	5 a 20 m
A7	CAROBA	*Jacaranda macrantha*	20 a 60 cm	8 a 12 m
A8	CEREJA DO RIO GRANDE	*Eugenia involucrata*	30 a 40 cm	5 a 8 m
A9	CORTICEIRA DO BANHADO	*Erythrina crista-galli*	até 40 cm	4 a 10 m
A10	CÁSSIA FERRUGÍNEA	*Cassia ferruginea*	50 a 70 cm	8 a 25 m
A11	FALSO BARBATIMÃO	*Cassia leptophylla*	30 a 40 cm	8 a 10 m
A12	GOIABA DA SERRA (FEIJOA)	*Feijoa sellowiana*	15 a 20 cm	2 a 7 m
A13	GUABURITI	*Plinia rivularis*	25 a 40 cm	6 a 15 m
A14	INGÁ DO BREJO	*Inga uruguensis*	20 a 30 cm	5 a 15 m
A15	IPÊ ROXO	*Tabebuia avellanedae*	60 a 90 cm	20 a 32 m
A16	PATIOBA	*Syagrus botryophora*	20 a 50 cm	6 a 20 m
A17	PAU FERRO	*Libidibia ferrea*	40 a 80 cm	10 a 30 m
A18	PINHA DO BREJO	*Magnolia ovata*	50 a 80 cm	10 a 20 m
A19	TARUMÃ	*Vitex montevidensis*	até 30 cm	4 a 12 m
A20	JATOBÁ	*Hymenaea courbaril*	até 1 m	14 a 20 m



ARBUSTOS

COD.	NOME POPULAR	NOME CIENTÍFICO	ALTURA
B1	CALIANDRA VERMELHA	*Calliandra tweedii*	2 a 4 m
B2	ERVA DAS PAMPAS	*Cortaderia selloana*	2 a 3 m
B3	CRINO BRANCO	*Crinum americanum*	0,6 a 1,2 m
B4	CROTALÁRIA	*Crotalaria juncea*	2 a 3 m
B5	GUAMBÉ	*Thaumatophyllum bipinnatifidum*	2 a 3,5 m
B6	GUAIMBÉ ONDULADO	*Thaumatophyllum xanthosomum*	2 a 3,5 m
B7	MANTO DE REI	*Thunbergia erecta*	2,5 a 3 m
B8	MARGARIDA DO BANHADO	*Senecio bonariensis*	0,6 a 2 m
B9	ORELHA DE ONÇA	*Peronia heterorrhallum*	1,2 a 3 m
B10	QUARESMEIRINHA	*Tibouchina moricandiana*	1,5 a 3 m



HERBÁCEAS

COD.	NOME POPULAR	NOME CIENTÍFICO
C1	AGAPANTO	*Agapanthus africanus*
C2	BIRI VERMELHO	*Canna indica*
C3	CURCULIGO	*Curculigo capitata*
C4	INHAME CHINÊS	*Alocasia cucullata*
C5	INHAME ROXO	*Colocasia esculenta var. aquatilis*
C6	LANTANA LARANJA	*Lantana camara*
C7	RUSSELIA VERMELHA	*Russellia equisetiformis*
C8	MOREIA BRANCA	*Dietes iridioides*
C9	NEOMÁRICA AZUL	*Neomarica caerueula*
C10	RUELIA AZUL	*Ruellia coerulea*



FORRAÇÕES E GRAMADOS

COD.	NOME POPULAR	NOME CIENTÍFICO
F1	AMENDOIM RASTEIRO	*Arachis repens*
F2	BOLDINHO	*Plectranthus ornatus*
F3	SETE SANGRIAS	*Cuphea carthagenesis*
F4	VEDELIA	*Sphagneticola trilobata*
G1	GRAMA SÃO CARLOS	*Axonopus compressus*



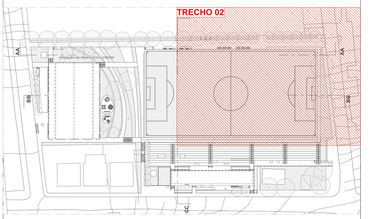

VEGETAÇÃO ARBÓREA

CÓD.	ESPECIFICAÇÃO	QUNTD.
A1	ALDRAGO (pterocarpus violaceus) DIÂMETRO TRONCO 50 CM, ALTURA 15M	11
A3	ARDEIRA PERIQUITA (Schinus molle) DIÂMETRO TRONCO 35CM, ALTURA 15M	7
A6	CANJERANA (Cabralea canjerana) DIÂMETRO TRONCO 120CM, ALTURA 20M	6
A8	CEREJA DO RIO GRANDE (Eugenia involucrata) DIÂMETRO TRONCO 40CM, ALTURA 8M	2
A9	CORTICEIRA DO BANHADO (Erythrina crista-galli) DIÂMETRO TRONCO 40CM, ALTURA 10M	3
A14	INGÁ DO BREJO (Inga uruguensis) DIÂMETRO TRONCO 30CM, ALTURA 15M	4
A15	IPÊ-ROXO (Tabebuia impetiginosa) DIÂMETRO TRONCO 90CM, ALTURA 32M	5
A16	PATIOBA (Syagrus botryophora) DIÂMETRO TRONCO 50CM, ALTURA 20M	7
A17	PAU FERRO (Libidibia ferrea) DIÂMETRO TRONCO 80CM, ALTURA 30M	4
A18	PINHA DO BREJO (Magnolia ovata) DIÂMETRO TRONCO 90 CM, ALTURA 20M	2
A19	TARUMÃ (Vitex montevidensis) DIÂMETRO TRONCO 30 CM, ALTURA 12 M	6
		57

VEGETAÇÃO ARBÓREA | MANTER /REMOVER /PLANTAR

ESPECIFICAÇÃO	QUNTD.
VEGETAÇÃO EXISTENTE A SER MANTIDA	34
VEGETAÇÃO EXISTENTE A SER REMOVIDA	14
VEGETAÇÃO NOVA A SER PLANTADA	57
	105

COBERTURA VEGETAL

CÓD.	ESPECIFICAÇÃO	ÁREA (m²)
B4	CROTALÁRIA (Crotalaria juncea)	16,69
B5	GUAIMBÉ (Thaumatophyllum bipinnatifidum)	236,01
C1	AGAPANTO (Agapanthus africanus)	69,42
C2	BIRI VERMELHO (Canna indica)	126,45
C3	CURCULIGO (Curculigo capitata)	29,39
C5	INHAME ROXO (Colocasia esculenta var. aquatilis)	174,73
C6	LANTANA LARANJA (Lantana Camara)	123,46
C8	MOREIA BRANCA (Dietes inidioides)	13,48
C10	Incha(Alocasia cucullata)	2,63
C10	RUELIA AZUL (Ruellia coerulea)	32,54
F1	AMENDOIM RASTEIRO (Arachis repens)	302,69
F3	GRAMA SÃO CARLOS (Axonopus compressus)	1,56
F3	SETE SANGRIAS (Cuphea carthagenesis)	4,57
F4	VEDELIA (Sphagneticola trilobata)	11,77
G1	GRAMA SÃO CARLOS (Axonopus compressus)	5.741,35
		6.886,74 m²

coletivo de projetos

AUTORES RESPONSÁVEIS TÉCNICOS

Fabiano José Arcádio Sobreira
CAU A24308-6

Paulo Victor Borges Ribeiro
CAU A86468-9

PROJETO TERCEIRIZADO

PROJETO URBANISTICO INTEGRADO - TERRITÓRIO RUBEM BERTA PORTO ALEGRE - RS

GOVERNO DO ESTADO
RIO GRANDE DO SUL
SECRETARIA DE DESENVOLVIMENTO URBANO E METROPOLITANO

SEDUR - SECRETARIA DE DESENVOLVIMENTO URBANO E METROPOLITANO

DPM - DEPARTAMENTO URBANO E METROPOLITANO

CENTRO ADMINISTRATIVO FERNANDO FERRARI - AV. BORGES DE MEDEIROS, N 1501 -
BAIRRO PRAIA DE BELAS - PORTO ALEGRE/RS
CEP - 90110-150

DIVISÃO DPM - DEPARTAMENTO URBANO E METROPOLITANO	DIRETORA Taisiele Francescon
PROJETO URBANISTICO INTEGRADO - TERRITÓRIO RUBEM BERTA PORTO ALEGRE RIO GRANDE DO SUL	CHEFE DE DIVISÃO Isabel Coutinho
ENDEREÇO DO TERRENO RUBEM BERTA, PORTO ALEGRE/RS	
ETAPA E DISCIPLINA PROJETO EXECUTIVO DE PAISAGISMO TERRENO E - RUBEM BERTA, PORTO ALEGRE	ÁREA TOTAL DO PROJETO URBANISTICO INTEGRADO 47.870,58 m2
CONTEÚDO PSG	PLANTA BAIXA DE PAISAGISMO	

ESCALA	DATA	SÉRIE	FOLHA
INDICADA	10/08/2026	PSG	0104

ARQUIVO
RSSEGURO-SEDUR-POA-RUBEMBERTA-E-PSG-PE-0104-R03

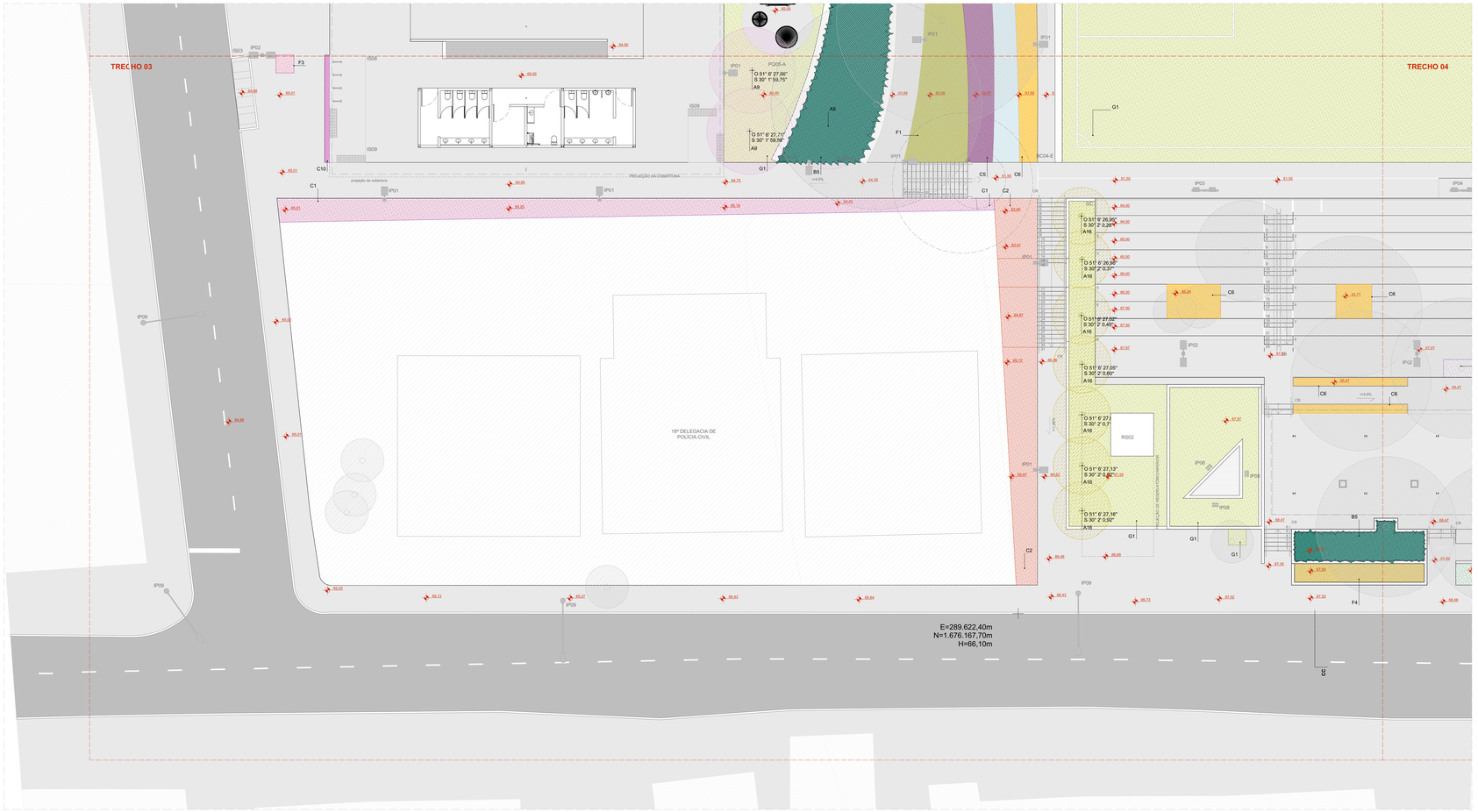

PLANTA BAIXA DE PAISAGISMO - TRECHO 03
ESCALA 1:125

LEGENDA

ÁREA PAVIMENTADA

1 PAVIMENTAÇÃO CONFORME PROJETO DE URBANISMO

VEGETAÇÃO ARBÓREA PRÉ-EXISTENTE

COD. ESTADO
EM ÁRVORE EXISTENTE A SER MANTIDA
ER ÁRVORE EXISTENTE A SER REMOVIDA

ÁRVORES E PALMEIRAS

COD.	NOME POPULAR	NOME CIENTÍFICO	DIÂMETRO TRONCO	ALTURA
A1	ALDRAGO	*Pterocarpus violaceus*	30 a 50 cm	8 a 15 m
A3	ARAÇÁ	*Psidium cattleianum*	12 a 20cm	5 a 10 m
A6	ARDEIRA PERIQUITA	*Schinus molle*	25 a 35 cm	12 a 15 m
A4	CANA FÍSTULA	*Peltophorum dubium*	50 a 80 cm	10 a 15 m
A5	CANELA SASSAFRÁS	*Ocotea odorifera*	50 a 80 cm	8 a 25 m
A6	CANJERANA	*Cabralea canjerana*	até 120 cm	5 a 20 m
A7	CAROBA	*Jacaranda macrantha*	20 a 60 cm	8 a 12 m
A8	CEREJA DO RIO GRANDE	*Eugenia involucrata*	30 a 40 cm	5 a 8 m
A9	CORTICEIRA DO BANHADO	*Erythrina crista-galli*	até 40 cm	4 a 10 m
A10	CÁSSIA FERRUGÍNEA	*Cassia ferruginea*	50 a 70 cm	8 a 25 m
A11	FALSO BARBATIMÃO	*Cassia leptophylla*	30 a 40 cm	8 a 10 m
A12	GOIABA DA SERRA (FEIJOA)	*Feijoa sellowiana*	15 a 20 cm	2 a 7 m
A13	GUABURITI	*Plinia rivularis*	25 a 40 cm	6 a 15 m
A14	INGÁ DO BREJO	*Inga uruguensis*	20 a 30 cm	5 a 15 m
A15	IPÊ-ROXO	*Tabebuia avellanedae*	60 a 90 cm	20 a 32 m
A16	PATIOBA	*Syagrus botryophora*	20 a 50 cm	6 a 20 m
A17	PAU FERRO	*Libidibia ferrea*	40 a 80 cm	10 a 30 m
A18	PINHA DO BREJO	*Magnolia ovata*	50 a 90 cm	12 a 20 m
A19	TARUMÃ	*Vitex montevidensis*	até 30 cm	4 a 12 m
A20	JATOBÁ	*Hymenaea courbaril*	até 1 m	14 a 20 m



ARBUSTOS

COD.	NOME POPULAR	NOME CIENTÍFICO	ALTURA
B1	CALIANDRA VERMELHA	*Calliandra tweedii*	2 a 4 m
B2	ERVA DAS PAMPAS	*Cortaderia selloana*	2 a 3 m
B3	CRINO BRANCO	*Crinum americanum*	0,6 a 1,2 m
B4	CROTALÁRIA	*Crotalaria juncea*	2 a 3 m
B5	GUAMBÉ	*Thaumatophyllum bipinnatifidum*	2 a 3,5 m
B6	GUAIMBÉ ONDULADO	*Thaumatophyllum xanthosoma*	2 a 3,5 m
B7	MANTO DE REI	*Thunbergia erecta*	2,5 a 3 m
B8	MARGARIDA DO BANHADO	*Senecio bonariensis*	0,6 a 2 m
B9	ORELHA DE ONÇA	*Pleronia heterocnallum*	1,2 a 3 m
B10	QUARESMEIRINHA	*Tibouchina moricandiana*	1,5 a 3 m



HERBÁCEAS

COD.	NOME POPULAR	NOME CIENTÍFICO
C1	AGAPANTO	*Agapanthus africanus*
C2	BIRI VERMELHO	*Canna indica*
C3	CURCULIGO	*Curculigo capitata*
C4	INHAME CHINÊS	*Alocasia cucullata*
C5	INHAME ROXO	*Colocasia esculenta var. aquatilis*
C6	LANTANA LARANJA	*Lantana camara*
C7	RUSSELIA VERMELHA	*Russelia equisetiformis*
C8	MOREIA BRANCA	*Dietes iridioides*
C9	NEOMÁRICA AZUL	*Neomarica caeruela*
C10	RUELIA AZUL	*Ruellia coerulea*



FORRAÇÕES E GRAMADOS

COD.	NOME POPULAR	NOME CIENTÍFICO
F1	AMENDOIM RASTEIRO	*Arachis repens*
F2	BOLDINHO	*Plectranthus ornatus*
F3	SETE SANGRIAS	*Cuphea carthagenesis*
F4	VEDELIA	*Sphagneticola trilobata*
G1	GRAMA SÃO CARLOS	*Axonopus compressus*



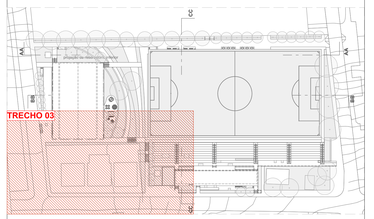

VEGETAÇÃO ARBÓREA

CÓD.	ESPECIFICAÇÃO	QUINTD.
A1	ALDRAGO (pterocarpus violaceus) DIÂMETRO TRONCO 50 CM, ALTURA 15M	11
A3	ARDEIRA PERIQUITA (Schinus molle) DIÂMETRO TRONCO 35CM, ALTURA 15M	7
A6	CANJERANA (Cabralea canjerana) DIÂMETRO TRONCO 120CM, ALTURA 20M	6
A8	CEREJA DO RIO GRANDE (Eugenia involucrata) DIÂMETRO TRONCO 40CM, ALTURA 8M	2
A9	CORTICEIRA DO BANHADO (Erythrina crista-galli) DIÂMETRO TRONCO 40CM, ALTURA 10M	3
A14	INGÁ DO BREJO (Inga uruguensis) DIÂMETRO TRONCO 30CM, ALTURA 15M	4
A15	IPÊ-ROXO (Tabebuia impetiginosa) DIÂMETRO TRONCO 90CM, ALTURA 32M	5
A16	PATIOBA (Syagrus botryophora) DIÂMETRO TRONCO 50CM, ALTURA 20M	7
A17	PAU FERRO (Libidibia ferrea) DIÂMETRO TRONCO 80CM, ALTURA 30M	4
A18	PINHA DO BREJO (Magnolia ovata) DIÂMETRO TRONCO 90 CM, ALTURA 20M	2
A19	TARUMÃ (Vitex montevidensis) DIÂMETRO TRONCO 30 CM, ALTURA 12 M	6
		57

VEGETAÇÃO ARBÓREA | MANTER /REMOVER /PLANTAR

ESPECIFICAÇÃO	QUNTD.
VEGETAÇÃO EXISTENTE A SER MANTIDA	34
VEGETAÇÃO EXISTENTE A SER REMOVIDA	14
VEGETAÇÃO NOVA A SER PLANTADA	57
	105

COBERTURA VEGETAL

CÓD.	ESPECIFICAÇÃO	ÁREA (m²)
B4	CROTALÁRIA (Crotalaria juncea)	16,69
B5	GUAIMBÉ (Thaumatophyllum bipinnatifidum)	236,01
C1	AGAPANTO (Agapanthus africanus)	69,42
C2	BIRI VERMELHO (Canna indica)	126,45
C3	CURCULIGO (Curculigo capitata)	29,39
C5	INHAME ROXO (Colocasia esculenta var. aquatilis)	174,73
C6	LANTANA LARANJA (Lantana Camara)	123,46
C8	MOREIA BRANCA (Dietes inidioides)	13,48
C10	Incha(Alocasia cucullata)	2,63
C10	RUELIA AZUL (Ruellia coerulea)	32,54
F1	AMENDOIM RASTEIRO (Arachis repens)	302,69
F3	GRAMA SÃO CARLOS (Axonopus compressus)	1,56
F3	SETE SANGRIAS (Cuphea carthagenesis)	4,57
F4	VEDELIA (Sphagneticola trilobata)	11,77
G1	GRAMA SÃO CARLOS (Axonopus compressus)	5.741,35
		6.886,74 m²

coletivo de projetos

AUTORES RESPONSÁVEIS TÉCNICOS

Fabiano José Arcádio Sobreira
CAU A24308-6

Paulo Victor Borges Ribeiro
CAU A86468-9

PROJETO TERCEIRIZADO

PROJETO URBANISTICO INTEGRADO - TERRITÓRIO RUBEM BERTA PORTO ALEGRE - RS

GOVERNO DO ESTADO
RIO GRANDE DO SUL
SECRETARIA DE DESENVOLVIMENTO URBANO E METROPOLITANO

SEDUR - SECRETARIA DE DESENVOLVIMENTO URBANO E METROPOLITANO
DPM - DEPARTAMENTO URBANO E METROPOLITANO
CENTRO ADMINISTRATIVO FERNANDO FERRARI - AV. BORGES DE MEDEIROS, N 1501 -
BAIRRO PRAIA DE BELAS - PORTO ALEGRE/RS
CEP - 90110-150

DIVISÃO DPM - DEPARTAMENTO URBANO E METROPOLITANO	DIRETORA Taisiele Francescon
PROJETO URBANISTICO INTEGRADO - TERRITÓRIO RUBEM BERTA PORTO ALEGRE RIO GRANDE DO SUL	CHEFE DE DIVISÃO Isabel Coutinho
ENDEREÇO DO TERRENO RUBEM BERTA, PORTO ALEGRE/RS	
ETAPA E DISCIPLINA PROJETO EXECUTIVO DE PAISAGISMO TERRENO E - RUBEM BERTA, PORTO ALEGRE	ÁREA TOTAL DO PROJETO URBANISTICO INTEGRADO 47.870,58 m2
CONTEÚDO PSG | PLANTA BAIXA DE PAISAGISMO	
ESCALA INDICADA	DATA 10/08/2026
SÉRIE PSG	FOLHA 0105
ARQUIVO RSSEGURO-SEDUR-POA-RUBEMBERTA-E-PSG-PE-0105-R03	

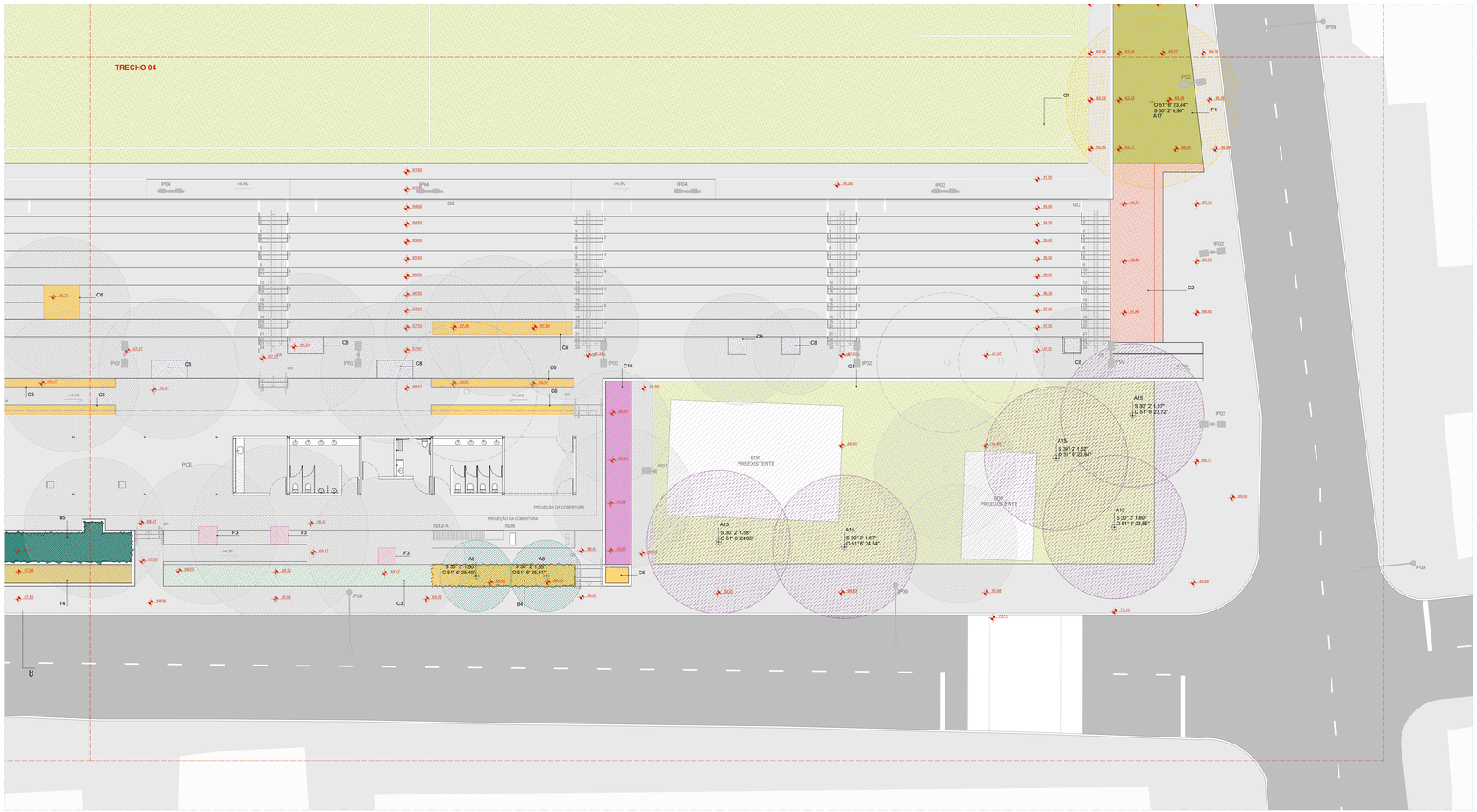

PLANTA BAIXA DE PAISAGISMO - TRECHO 04
ESCALA 1:125

LEGENDA

ÁREA PAVIMENTADA

1	PAVIMENTAÇÃO CONFORME PROJETO DE URBANISMO	

VEGETAÇÃO ARBÓREA PRÉ-EXISTENTE

COD.	ESTADO
EM	ÁRVORE EXISTENTE A SER MANTIDA
ER	ÁRVORE EXISTENTE A SER REMOVIDA

ÁRVORES E PALMEIRAS

COD.	NOME POPULAR	NOME CIENTÍFICO	DIÂMETRO TRONCO	ALTURA
A1	ALDRAGO	*Pterocarpus violaceus*	30 a 50 cm	8 a 15 m
A3	ARAÇÁ	*Psidium cattleianum*	12 a 20cm	5 a 10 m
A4	ARDEIRA PERIQUITA	*Schinus molle*	25 a 35 cm	12 a 15 m
A5	CANA FÍSTULA	*Peltophorum dubium*	50 a 80 cm	10 a 15 m
A6	CANELA SASSAFRÁS	*Ocotea odorifera*	50 a 80 cm	8 a 25 m
A8	CANJERANA	*Cabralea canjerana*	até 120 cm	5 a 20 m
A7	CAROBA	*Jacaranda macrantha*	20 a 60 cm	8 a 12 m
A8	CEREJA DO RIO GRANDE	*Eugenia involucrata*	30 a 40 cm	5 a 8 m
A9	CORTICEIRA DO BANHADO	*Erythrina crista-galli*	até 40 cm	4 a 10 m
A10	CÁSSIA FERRUGÍNEA	*Cassia ferruginea*	50 a 70 cm	8 a 25 m
A11	FALSO BARBATIMÃO	*Cassia leptophylla*	30 a 40 cm	8 a 10 m
A12	GOIABA DA SERRA (FEIJOA)	*Feijoa sellowiana*	15 a 20 cm	2 a 7 m
A13	GUABURITI	*Plinia rivularis*	25 a 40 cm	6 a 15 m
A14	INGÁ DO BREJO	*Inga uruguensis*	20 a 30 cm	5 a 15 m
A15	IPÊ-ROXO	*Tabebuia avellanedae*	60 a 90 cm	20 a 32 m
A16	PATIOBA	*Syagrus botryophora*	20 a 50 cm	6 a 20 m
A17	PAU FERRO	*Libidibia ferrea*	40 a 80 cm	10 a 30 m
A18	PINHA DO BREJO	*Magnolia ovata*	50 a 90 cm	12 a 20 m
A19	TARUMÃ	*Vitex montevidensis*	até 30 cm	4 a 12 m
A20	JATOBÁ	*Hymenaea courbaril*	até 1 m	14 a 20 m



ARBUSTOS

COD.	NOME POPULAR	NOME CIENTÍFICO	ALTURA
B1	CALIANDRA VERMELHA	*Calliandra tweedii*	2 a 4 m
B2	ERVA DAS PAMPAS	*Cortaderia selloana*	2 a 3 m
B3	CRINO BRANCO	*Crinum americanum*	0,6 a 1,2 m
B4	CROTALÁRIA	*Crotalaria juncea*	2 a 3 m
B5	GUAMBÉ	*Thaumatophyllum bipinnatifidum*	2 a 3,5 m
B6	GUAMBÉ ONDULADO	*Thaumatophyllum xanadeum*	2 a 3,5 m
B7	MANTO DE REI	*Thunbergia erecta*	2,5 a 3 m
B8	MARGARIDA DO BANHADO	*Senecio bonariensis*	0,6 a 2 m
B9	ORELHA DE ONÇA	*Peronia heterorrhalum*	1,2 a 3 m
B10	QUARESMEIRINHA	*Tibouchina moricandiana*	1,5 a 3 m



HERBÁCEAS

COD.	NOME POPULAR	NOME CIENTÍFICO
C1	AGAPANTO	*Agapanthus africanus*
C2	BIRI VERMELHO	*Canna indica*
C3	CURCULIGO	*Curculigo capitata*
C4	INHAME CHINÊS	*Alocasia cucullata*
C5	INHAME ROXO	*Colocasia esculenta var. aquatilis*
C6	LANTANA LARANJA	*Lantana camara*
C7	RUSSELIA VERMELHA	*Russelia equisetiformis*
C8	MOREIA BRANCA	*Dietes indicodes*
C9	NEOMÁRICA AZUL	*Neomarica caeruela*
C10	RUELIA AZUL	*Ruellia coerulea*



FORRAÇÕES E GRAMADOS

COD.	NOME POPULAR	NOME CIENTÍFICO
F1	AMENDOIM RASTEIRO	*Arachis repens*
F2	BOLDINHO	*Plectranthus ornatus*
F3	SETE SANGRIAS	*Cuphea carthagenesis*
F4	VEDELIA	*Sphagneticola trilobata*
G1	GRAMA SÃO CARLOS	*Axonopus compressus*



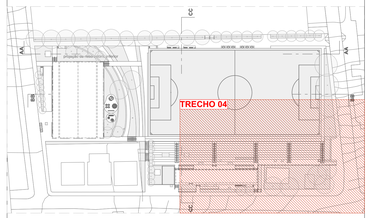

VEGETAÇÃO ARBÓREA

CÓD.	ESPECIFICAÇÃO	QUINTD.
A1	ALDRAGO (pterocarpus violaceus) DIÂMETRO TRONCO 50 CM, ALTURA 15M	11
A3	ARDEIRA PERIQUITA (Schinus mollis) DIÂMETRO TRONCO 35CM, ALTURA 15M	7
A6	CANJERANA (Cabralea canjerana) DIÂMETRO TRONCO 120CM, ALTURA 20M	6
A8	CEREJA DO RIO GRANDE (Eugenia involucrata) DIÂMETRO TRONCO 40CM, ALTURA 8M	2
A9	CORTICEIRA DO BANHADO (Erythrina crista-galli) DIÂMETRO TRONCO 40CM, ALTURA 10M	3
A14	INGÁ DO BREJO (Inga uruguensis) DIÂMETRO TRONCO 30CM, ALTURA 15M	4
A15	IPÊ-ROXO (Tabebuia impetiginosa) DIÂMETRO TRONCO 90CM, ALTURA 32M	5
A16	PATIOBA (Syagrus botryophora) DIÂMETRO TRONCO 50CM, ALTURA 20M	7
A17	PAU FERRO (Libidibia ferrea) DIÂMETRO TRONCO 80CM, ALTURA 30M	4
A18	PINHA DO BREJO (Magnolia ovata) DIÂMETRO TRONCO 90 CM, ALTURA 20M	2
A19	TARUMÃ (Vitex montevidensis) DIÂMETRO TRONCO 30 CM, ALTURA 12 M	6
		57

VEGETAÇÃO ARBÓREA | MANTER /REMOVER /PLANTAR

ESPECIFICAÇÃO	QUNTD.
VEGETAÇÃO EXISTENTE A SER MANTIDA	34
VEGETAÇÃO EXISTENTE A SER REMOVIDA	14
VEGETAÇÃO NOVA A SER PLANTADA	57
	105

COBERTURA VEGETAL

CÓD.	ESPECIFICAÇÃO	ÁREA (m²)
B4	CROTALÁRIA (Crotalaria juncea)	16,69
B5	GUAMBÉ (Thaumatophyllum bipinnatifidum)	236,01
C1	AGAPANTO (Agapanthus africanus)	69,42
C2	BIRI VERMELHO (Canna indica)	126,45
C3	CURCULIGO (Curculigo capitata)	29,39
C5	INHAME ROXO (Colocasia esculenta var. aquatilis)	174,73
C6	LANTANA LARANJA (Lantana Camara)	123,46
C8	MOREIA BRANCA (Dietes indicodes)	13,48
C10	Incha(Alocasia cucullata)	2,63
C10	RUELIA AZUL (Ruellia coerulea)	32,54
F1	AMENDOIM RASTEIRO (Arachis repens)	302,69
F3	GRAMA SÃO CARLOS (Axonopus compressus)	1,56
F3	SETE SANGRIAS (Cuphea carthagenesis)	4,57
F4	VEDELIA (Sphagneticola trilobata)	11,77
G1	GRAMA SÃO CARLOS (Axonopus compressus)	5.741,35
		6.886,74 m²

coletivo de projetos

AUTORES RESPONSÁVEIS TÉCNICOS

Fabiano José Arcádio Sobreira
CAU A24308-8

Paulo Victor Borges Ribeiro
CAU A86468-9

PROJETO TERCEIRIZADO

PROJETO URBANISTICO INTEGRADO - TERRITÓRIO RUBEM BERTA PORTO ALEGRE - RS

GOVERNO DO ESTADO
RIO GRANDE DO SUL
SECRETARIA DE DESENVOLVIMENTO URBANO E METROPOLITANO

SEDUR - SECRETARIA DE DESENVOLVIMENTO URBANO E METROPOLITANO

DPM - DEPARTAMENTO URBANO E METROPOLITANO

CENTRO ADMINISTRATIVO FERNANDO FERRARI - AV. BORGES DE MEDEIROS, N 1501 -
BAIRRO PRAIA DE BELAS - PORTO ALEGRE/RS
CEP - 90110-150

DIVISÃO DPM - DEPARTAMENTO URBANO E METROPOLITANO	DIRETORA Taisiele Francescon
PROJETO URBANISTICO INTEGRADO - TERRITÓRIO RUBEM BERTA PORTO ALEGRE RIO GRANDE DO SUL	CHEFE DE DIVISÃO Isabel Coutinho
ENDEREÇO DO TERRENO RUBEM BERTA, PORTO ALEGRE/RS	
ETAPA E DISCIPLINA PROJETO EXECUTIVO DE PAISAGISMO TERRENO E - RUBEM BERTA, PORTO ALEGRE	ÁREA TOTAL DO PROJETO URBANISTICO INTEGRADO 47.870,58 m2
CONTEÚDO PSG | PLANTA BAIXA DE PAISAGISMO	

ESCALA	DATA	SÉRIE	FOLHA
INDICADA	10/08/2026	PSG	0106

ARQUIVO
RSSEGURO-SEDUR-POA-RUBEMBERTA-E-PSG-PE-0106-R03

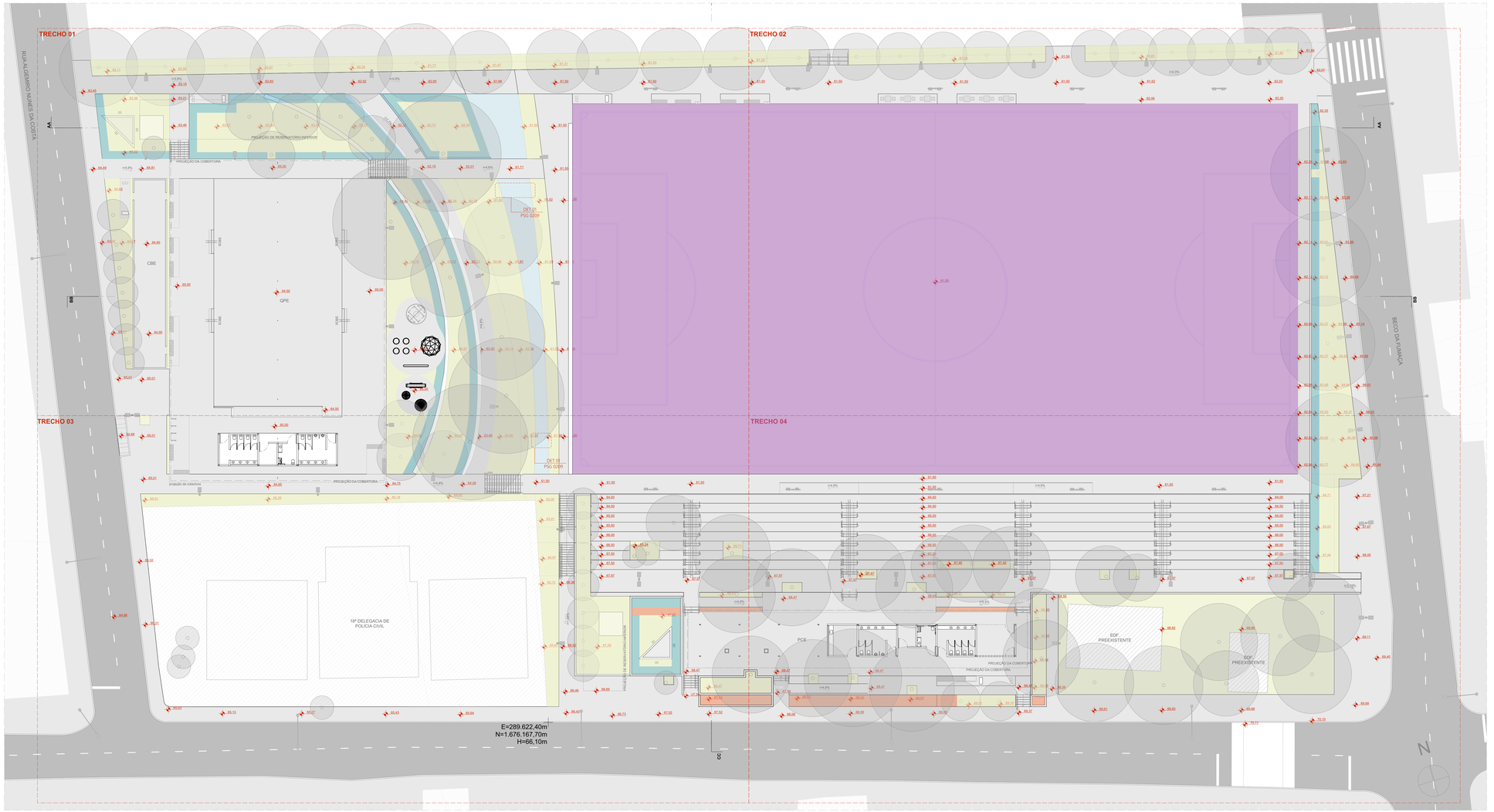

PLANTA BAIXA DE PAISAGISMO - CHAMADAS DE DETALHES E JARDINS DRENANTES
ESCALA 1:200

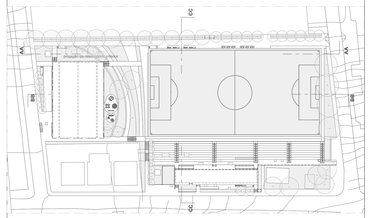

LEGENDA

ÁREA PAVIMENTADA

1 PAVIMENTAÇÃO CONFORME PROJETO DE URBANISMO

ÁREA PERMEÁVEL

CANTEIRO NATURAL

JARDINS DRENANTES TIPO 01 - SEM TUBOS DE DRENAGEM

JARDINS DRENANTES TIPO 02 - COM TUBOS DE DRENAGEM

JARDINS DRENANTES TIPO 03 - SISTEMA DE DRENAGEM ESPINHA DE PEIXE

QUANTITATIVOS DE JARDINS DRENANTES	
	ÁREA (m²)
CANTEIRO NATURAL	1.539,94
TIPO 01	270,64
TIPO 02	62,38
TIPO 03	4.324,00
	6.196,96 m²

coletivo de projetos

AUTORES RESPONSÁVEIS TÉCNICOS

Fabiano José Arcádio Sobreira
CAU A24308-8

Paulo Victor Borges Ribeiro
CAU A96468-9

PROJETO TERCEIRIZADO

PROJETO URBANISTICO INTEGRADO - TERRITÓRIO RUBEM BERTA PORTO ALEGRE - RS

GOVERNO DO ESTADO
RIO GRANDE DO SUL
SECRETARIA DE DESENVOLVIMENTO URBANO E METROPOLITANO

SEDUR - SECRETARIA DE DESENVOLVIMENTO URBANO E METROPOLITANO

DPM - DEPARTAMENTO URBANO E METROPOLITANO

CENTRO ADMINISTRATIVO FERNANDO FERRARI - AV. BORGES DE MEDEIROS, N 1501 -
BAIRRO PRAIA DE BELAS - PORTO ALEGRE/RS
CEP - 90110-150

DIVISÃO DPM - DEPARTAMENTO URBANO E METROPOLITANO	DIRETORA Taisiele Francesconi
PROJETO URBANISTICO INTEGRADO - TERRITÓRIO RUBEM BERTA PORTO ALEGRE RIO GRANDE DO SUL	CHEFE DE DIVISÃO Isabel Coutinho
ENDEREÇO DO TERRENO RUBEM BERTA, PORTO ALEGRE/RS	
ETAPA E DISCIPLINA PROJETO EXECUTIVO DE PAISAGISMO TERRENO E - RUBEM BERTA, PORTO ALEGRE	ÁREA TOTAL DO PROJETO URBANISTICO INTEGRADO 47.870,58 m2
CONTEÚDO PLANTA BAIXA DE PAISAGISMO - CHAMADAS DE DETALHES E JARDINS DRENANTES	

ESCALA	DATA	SÉRIE	FOLHA
INDICADA	10/08/2026	PSG	0107

ARQUIVO
RSSEGURO-SEDUR-POA-RUBEMBERTA-E-PSG-PE-0107-R03

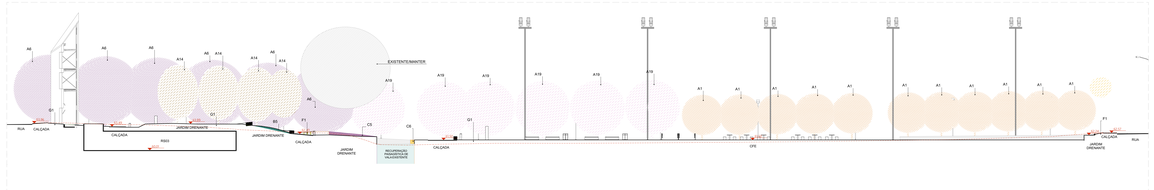

CORTE | PAISAGISMO AA
ESCALA 1:200

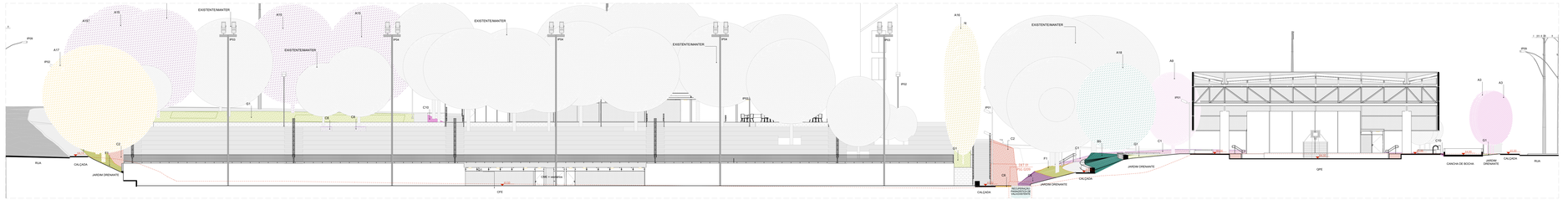

CORTE | PAISAGISMO BB
ESCALA 1:100

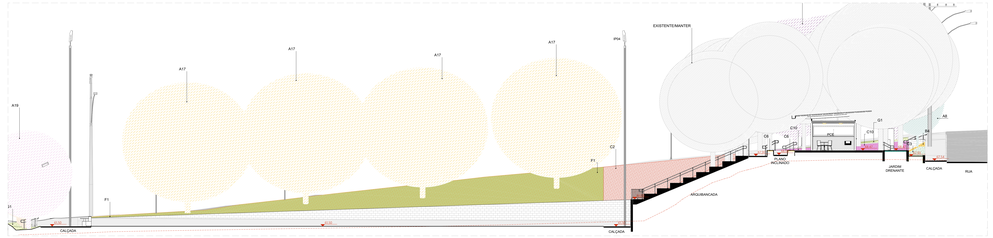

CORTE | URBANISMO CC
ESCALA 1:100

LEGENDA

ÁREA PAVIMENTADA

- P - PAVIMENTAÇÃO CONFORME PROJETO DE URBANISMO

VEGETAÇÃO ARBÓREA PRÉ-EXISTENTE

- COD. - ESTADO
- EM - ARVORE EXISTENTE A SER MANTIDA
- ER - ARVORE EXISTENTE A SER REMOVIDA

ÁRVORES E PALMEIRAS

COD.	NOME POPULAR	NOME CIENTIFICO	DIÂMETRO TRONCO	ALTURA
A1	ALDRAGO	Pterocarpus violaceus	30 a 50 cm	5 a 15 m
A2	CEREJA DO RIO GRANDE	Eugenia involucrata	30 a 40 cm	5 a 8 m
A3	ARIZEIRA PERIQUITA	Schinus molle	20 a 60 cm	12 a 15 m
A4	CANELA	Ocotea pulchella Nees	30 a 50 cm	10 a 20 m
A5	CANELA-AMARELA	Ocotea odorifera	30 a 60 cm	8 a 22 m
A6	CANJERANA	Cabralea canjerana	até 120 cm	5 a 20 m
A7	CANELA	Nectandra megapotamica	até 120 cm	5 a 20 m
A8	CEREJA DO RIO GRANDE	Eugenia involucrata	30 a 40 cm	5 a 8 m
A9	CORTICEIRA DO BANHADO	Erythrina crista-galli	até 40 cm	4 a 10 m
A14	INGA DO MIOLO	Inga virgultosa	30 a 50 cm	5 a 15 m
A17	FALSO BARBATIMÃO	Cassia leptophylla	30 a 40 cm	5 a 10 m
A12	GOIABA DA SERRA (PEUGA)	Feijoa sellowiana	15 a 20 cm	3 a 7 m
A13	IPÊ AMARELO	Tabebuia alba	40 a 60 cm	15 a 25 m
A14	INGA DO MIOLO	Inga virgultosa	30 a 50 cm	5 a 15 m
A15	IPÊ ROXO	Tabebuia avellanedae	60 a 90 cm	20 a 32 m
A16	PATORA	Sygyroa botryophora	40 a 60 cm	15 a 25 m
A17	FALFURO	Lisdilice ferrea	40 a 60 cm	15 a 20 m
A18	PINHA DO BREJO	Magnolia ovata	30 a 90 cm	15 a 20 m
A19	TARUMÃ	Vitex montevidensis	até 1 m	15 a 20 m
A4	JATOBÁ	Hymenaea courbaril	até 1 m	14 a 20 m



ARBUSTOS

COD.	NOME POPULAR	NOME CIENTIFICO	ALTURA
B1	CALIANDRA VERMELHA	Calliandra tweedii	2 a 4 m
B2	CAMBUÍ	Myrciantes cisplatensis	2 a 4 m
B3	CITRO BRANCO	Citrom americanum	3,5 a 7,2 m
B4	CROTALÁRIA	Crotalaria juncea	2 a 3 m
B5	GUANXUMA	Triumfetta semitriloba/Triumfetum	1,5 a 2,5 m
C1	GUARANÉ	Paullinia/cf. dumetorum	1,5 a 2 m
B6	MAMONA	Ricinus communis	2,5 a 4 m
B7	MARIQUINHA DO BANHADO	Senecio bonariensis	0,5 a 2 m
B8	QUARESMEIRA	Tibouchina fontinalis	2,5 a 4 m
B10	QUARESMEIRINHA	Tibouchina heteromalla	1 a 3 m



HERBACEAS

COD.	NOME POPULAR	NOME CIENTIFICO
C1	AGAPANTO	Agapanthus africanus
C2	BIRI VERMELHO	Canna indica
C3	CAPIM LIMÃO	Cymbopogon citratus
C4	INHAME CHINÊS	Alocasia cucullata
C5	INHAME ROXO	Colocasia esculenta var. aquatilis
C6	LANTANA CAMARA	Lantana camara
C7	RUSSELIA VERMELHA	Russelia equisetiformis
C8	MOREIA BRANCA	Dietes iridioides
C9	RUELIA AZUL	Ruellia brevifolia/amoena
C10	RUELIA AZUL	Ruellia cerciida



FORRAÇÕES E GRAMADOS

COD.	NOME POPULAR	NOME CIENTIFICO
F1	AMENDOIM RASTEIRO	Arachis repens
F2	BOLDINHO	Plectranthus ornatus
F3	GRAMA SÃO CARLOS	Axonopus compressus
F4	VEDÉLIA	Sphagneticola trilobata
G1	GRAMA SÃO CARLOS	Axonopus compressus



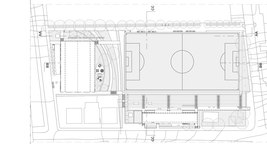

VEGETAÇÃO ARBÓREA

COD.	ESPECIFICAÇÃO	QUANT.
A1	ALDRAGO (pterocarpus violaceus) DIÂMETRO TRONCO 50 CM, ALTURA 15M	11
A3	ARIZEIRA PERIQUITA (Schinus molle) DIÂMETRO TRONCO 150CM, ALTURA 15M	7
A6	CANJERANA (Cabralea canjerana) DIÂMETRO TRONCO 120CM, ALTURA 25M	5
A8	CEREJA DO RIO GRANDE (Eugenia involucrata) DIÂMETRO TRONCO 40CM, ALTURA 8M	2
A9	CORTICEIRA DO BANHADO (Erythrina crista-galli) DIÂMETRO TRONCO 40CM, ALTURA 10M	3
A14	INGA DO MIOLO (Inga virgultosa) DIÂMETRO TRONCO 50CM, ALTURA 15M	4
A15	IPÊ ROXO (Tabebuia impetiginosa) DIÂMETRO TRONCO 90CM, ALTURA 32M	5
A16	PATORA (Sygyroa botryophora) DIÂMETRO TRONCO 150CM, ALTURA 20M	7
A17	FALFURO (Lisdilice ferrea) DIÂMETRO TRONCO 80CM, ALTURA 30M	4
A18	PINHA DO BREJO (Magnolia ovata) DIÂMETRO TRONCO 90 CM, ALTURA 20M	2
A19	TARUMÃ (Vitex montevidensis) DIÂMETRO TRONCO 80 CM, ALTURA 12 M	5
		57

VEGETAÇÃO ARBÓREA | MANTER /REMOVER /PLANTAR

ESPECIFICAÇÃO	QUANTO.
VEGETAÇÃO EXISTENTE A SER MANTIDA	56
VEGETAÇÃO EXISTENTE A SER REMOVIDA	14

COBERTURA VEGETAL

COD.	ESPECIFICAÇÃO	AREA (m²)
B4	CROTALÁRIA (Crotalaria juncea)	19,68
B5	GUANXÉ (Thaumatophyllum bipinnatifidum)	236,01
C1	AGAPANTO (Agapanthus africanus)	69,42
C2	BIRI VERMELHO (Canna indica)	126,45
C3	CAPIM LIMÃO (Cymbopo cepticus)	29,39
C5	INHAME ROXO (Colocasia esculenta var. aquatilis)	174,73
C6	LANTANA LAMARA (Lantana Camara)	123,46
C8	MOREIA BRANCA (Dietes iridioides)	13,46
C10	InchaRUcinacia cuculata)	2,63
C10	RUELIA AZUL (Ruellia cerciida)	32,54
F1	AMENDOIM RASTEIRO (Arachis repens)	302,69
F2	GRAMA SÃO CARLOS (Axonopus compressus)	1,56
F3	SITS SARGANO (Cyphes arthogrenos)	4,07
F4	VEDELIA (Sphagneticola trilobata)	11,77
G1	GRAMA SÃO CARLOS (Axonopus compressus)	5.741,05
		6.886,74 m²

coletivo projetos

AUTORES RESPONSÁVEIS TÉCNICOS
Fabiano José Arcadio Sobreira — CAU A29356-8
Paulo Victor Borges Ribeiro — CAU A99949-8

PROJETO TERCEIRIZADO

PROJETO URBANISTICO INTEGRADO - TERRITÓRIO
RUBEM BERTA PORTO ALEGRE - RS

GOVERNO DO ESTADO
RIO GRANDE DO SUL

SEDUR - SECRETARIA DE DESENVOLVIMENTO URBANO E METROPOLITANO
DPM - DEPARTAMENTO URBANO E METROPOLITANO
CENTRO ADMINISTRATIVO FERNANDO FERRARI - AV. BORGES DE MEDEIROS, N 1501
BAIRRO PRAIA DE BELAS - PORTO ALEGRE/RS
CEP: 90110-150

EQUIPE: DPM - DEPARTAMENTO URBANO E METROPOLITANO	DIRETORA: Tassiele Franceschon
PROJETO URBANISTICO INTEGRADO - TERRITÓRIO RUBEM BERTA PORTO ALEGRE - RIO GRANDE DO SUL	CHEFE DA DIVISÃO: Isabel Cazabrio
ENDEREÇO DO TERRENO: RUBEM BERTA, PORTO ALEGRE/RS	
ESTUDO DISCIPLINA: PROJETO EXECUTIVO DE PAISAGISMO TERRENO E - RUBEM BERTA, PORTO ALEGRE	AREA TOTAL DO PROJETO URBANÍSTICO INTEGRADO: 37.870,39 m2
CONTEÚDO: CORTE	PAISAGISMO AA, CORTE	PAISAGISMO BB, CORTE	URBANISMO CC	
ESCALA: INDICADA	DATA: 12/08/2025	DESIG: PSG	FOLHA: 0108
ARQUIVO: R2SEDUR/O-SEDUR-POA-RUBEMBERTA-E-PDG-PE-0108-R03			

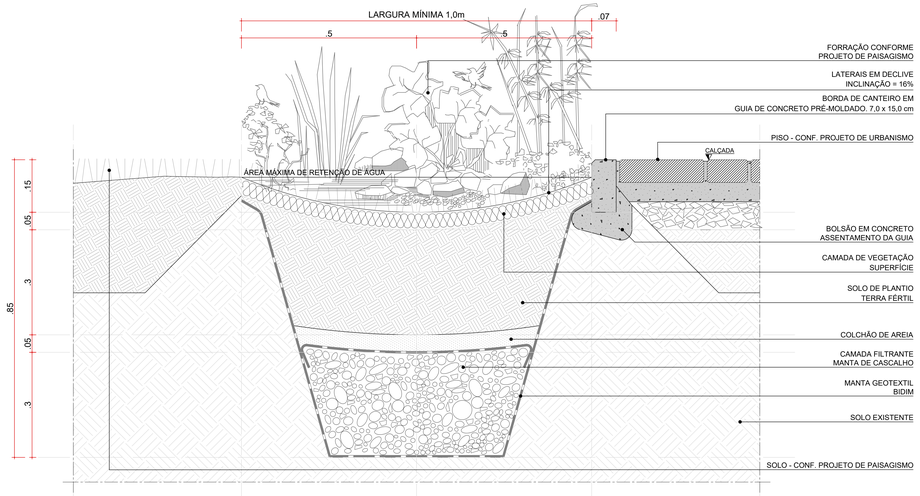

DETALHE TÍPICO 01 - JARDIM DRENANTE TIPO 01 | CANTEIRO NATURAL EM NÍVEL / JARDIM DRENANTE / ILHA DE SERVIÇO

ESCALA 1:5

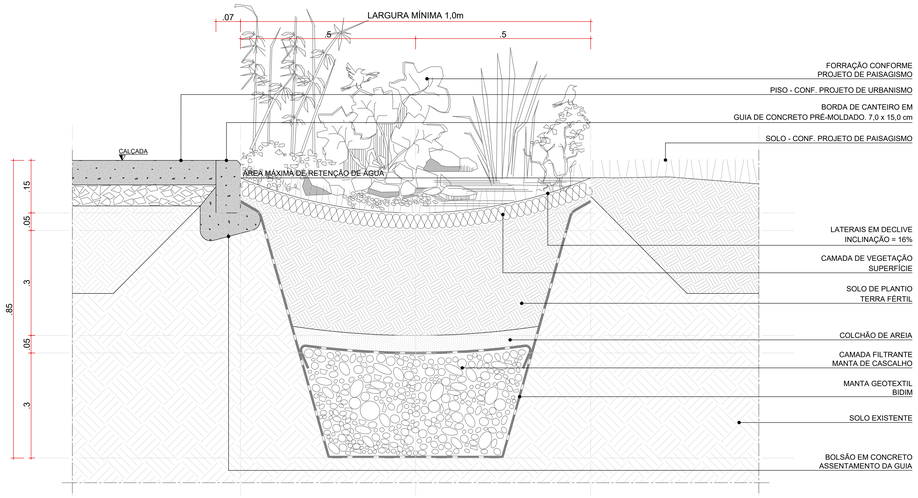

DETALHE TÍPICO 02 - JARDIM DRENANTE TIPO 01 | PAVIMENTAÇÃO/ JARDIM DRENANTE / CANTEIRO NATURAL EM NÍVEL

ESCALA 1:5

coletivo de projetos

AUTORES RESPONSÁVEIS TÉCNICOS

Fabiano José Arcádio Sobreira
CAU A24305-6

Paulo Victor Borges Ribeiro
CAU A96468-9

PROJETO TERCEIRIZADO

PROJETO URBANISTICO INTEGRADO - TERRITÓRIO RUBEM BERTA PORTO ALEGRE - RS

GOVERNO DO ESTADO
RIO GRANDE DO SUL
SECRETARIA DE DESENVOLVIMENTO URBANO E METROPOLITANO

SEDUR - SECRETARIA DE DESENVOLVIMENTO URBANO E METROPOLITANO

DPM - DEPARTAMENTO URBANO E METROPOLITANO

CENTRO ADMINISTRATIVO FERNANDO FERRARI - AV. BORGES DE MEDEIROS, N 1501 -
BAIRRO PRAIA DE BELAS - PORTO ALEGRE/RS
CEP - 90110-150

ÓRGÃO:
DPM - DEPARTAMENTO URBANO E METROPOLITANO

DIRETORA:
Tassiele Francescon

PROJETO URBANISTICO INTEGRADO - TERRITÓRIO RUBEM BERTA PORTO ALEGRE
RIO GRANDE DO SUL

CHEFE DA DIVISÃO:
Isabel Cividinho

TERRITÓRIO:
RUBEM BERTA, PORTO ALEGRE/RS

ÁREA TOTAL DO PROJETO URBANÍSTICO INTEGRADO:
47.670,56 m2

ETAPA E DISCIPLINA:
PROJETO EXECUTIVO DE PAISAGISMO TERRENO E - RUBEM BERTA, PORTO ALEGRE

CONTEÚDO:
DETALHE TÍPICO 01 - JARDIM DRENANTE TIPO 01 | CANTEIRO NATURAL EM NÍVEL / JARDIM DRENANTE / ILHA DE SERVIÇO, DETALHE TÍPICO 02 - JARDIM DRENANTE TIPO 01 | PAVIMENTAÇÃO/ JARDIM DRENANTE / CANTEIRO NATURAL EM NÍVEL

ESCALA:
INDICADA

DATA:
22/07/2026

SEMI:
PSG

FOLHA:
0201

ARQUIVO:
RSSEGURO-SEDUR-POA-RUBEMBERTA-E-PSG-PE-0201-R02

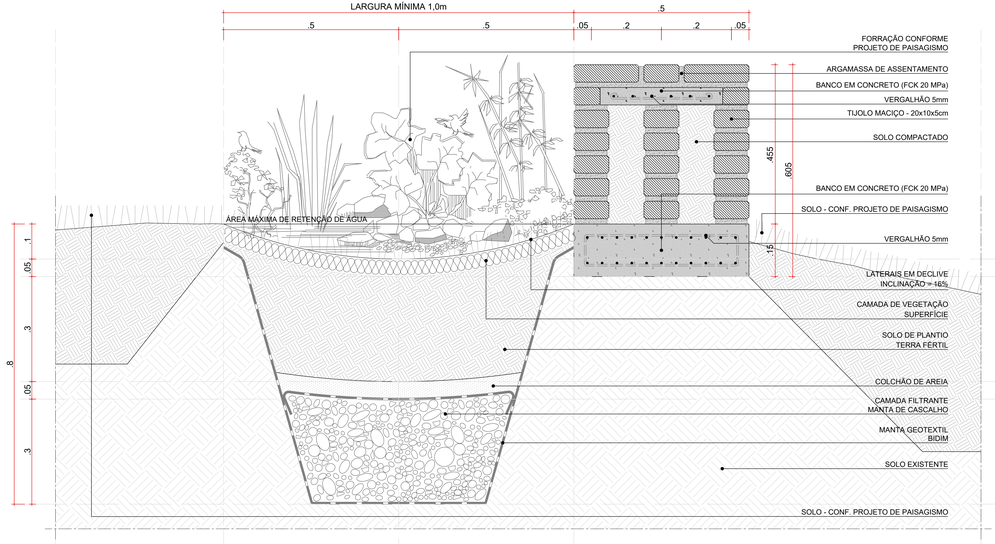

DETALHE TÍPICO 03 - JARDIM DRENANTE TIPO 01 | CANTEIRO NATURAL / JARDIM DRENANTE / BANCO (BC) / CANTEIRO NATURAL EM DECLIVE

ESCALA 1:5

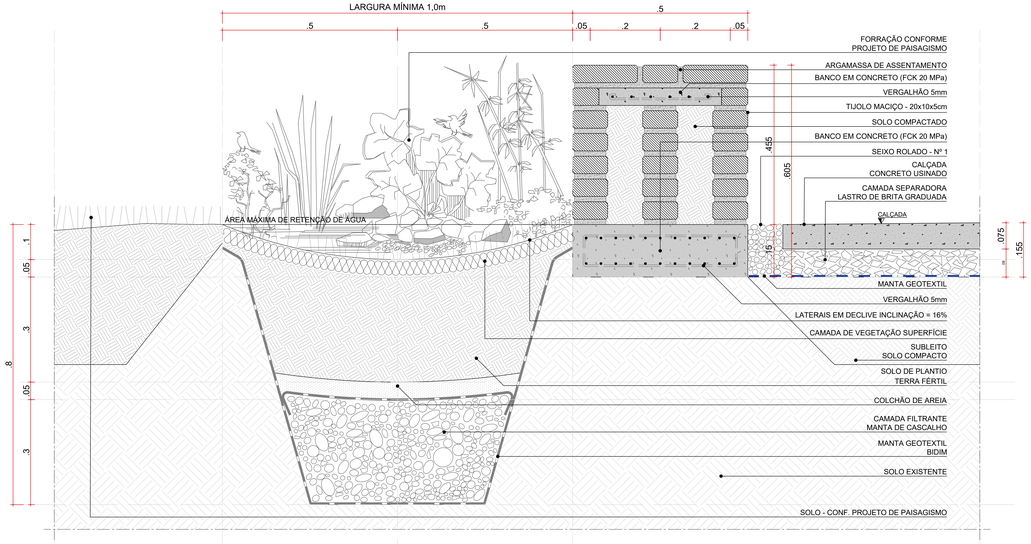

DETALHE TÍPICO 04 - JARDIM DRENANTE TIPO 01 | CANTEIRO NATURAL / JARDIM DRENANTE / BANCO (BC) / PAVIMENTAÇÃO

ESCALA 1:5

coletivo de projetos

AUTORES RESPONSÁVEIS TÉCNICOS

Fabiano José Arcádio Sobreira
CAU A24308-6

Paulo Victor Borges Ribeiro
CAU A96468-9

PROJETO TERCEIRIZADO

PROJETO URBANISTICO INTEGRADO - TERRITÓRIO RUBEM BERTA PORTO ALEGRE - RS

GOVERNO DO ESTADO
RIO GRANDE DO SUL
SECRETARIA DE DESENVOLVIMENTO URBANO E METROPOLITANO

SEDUR - SECRETARIA DE DESENVOLVIMENTO URBANO E METROPOLITANO

DPM - DEPARTAMENTO URBANO E METROPOLITANO

CENTRO ADMINISTRATIVO FERNANDO FERRARI - AV. BORGES DE MEDEIROS, N 1501 -
BAIRRO PRAIA DE BELAS - PORTO ALEGRE/RS
CEP - 90110-150

ÓRGÃO: DPM - DEPARTAMENTO URBANO E METROPOLITANO	DIRETOR: Tassiele Francescon
PROJETO URBANISTICO INTEGRADO - TERRITÓRIO RUBEM BERTA PORTO ALEGRE RIO GRANDE DO SUL	CHEFE DE DIVISÃO: Isabel Cristofolini
ENDEREÇO DA OBRA: RUBEM BERTA, PORTO ALEGRE/RS	
ETAPA	AREA TOTAL DO PROJETO URBANISTICO INTEGRADO: 47.870,56 m2
ETAPA	
CONTEÚDO: DETALHE TÍPICO 03 - JARDIM DRENANTE TIPO 01	CANTEIRO NATURAL / JARDIM DRENANTE / BANCO (BC) / CANTEIRO NATURAL EM DECLIVE; DETALHE TÍPICO 04 - JARDIM DRENANTE TIPO 01	CANTEIRO NATURAL / JARDIM DRENANTE / BANCO (BC) / PAVIMENTAÇÃO	
ESCALA: INDICADA	DATA: 22/07/2026	SEMI: PSG	FOLHA: 0202
ARQUIVO: RSSEGURO-SEDUR-POA-RUBEMBERTA-E-PSG-PE-0202-R02			

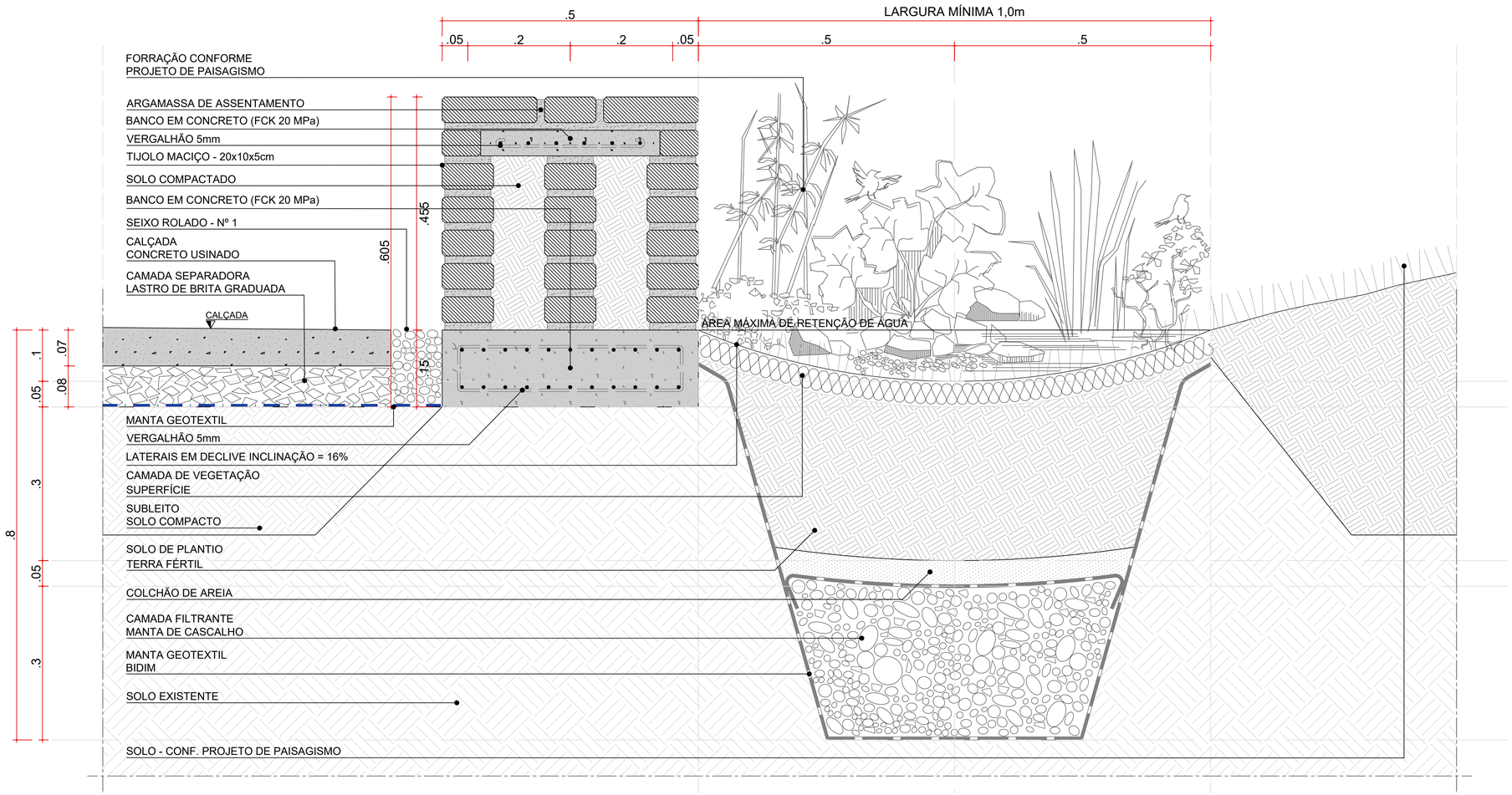

DETALHE TÍPICO 05 - JARDIM DRENANTE TIPO 01 | PAVIMENTAÇÃO/ BANCO (BC) / JARDIM DRENANTE / CANTEIRO NATURAL EM ACLIVE

ESCALA 1:5

coletivo de projetos

AUTORES
RESPONSÁVEIS TÉCNICOS

Fabiano José Arcádio Sobreira
CAU A24308-6

Paulo Victor Borges Ribeiro
CAU A96468-9

PROJETO TERCEIRIZADO

PROJETO URBANISTICO INTEGRADO - TERRITÓRIO RUBEM BERTA PORTO ALEGRE - RS

GOVERNO DO ESTADO
RIO GRANDE DO SUL
SECRETARIA DE DESENVOLVIMENTO URBANO E METROPOLITANO

SEDUR - SECRETARIA DE DESENVOLVIMENTO URBANO E METROPOLITANO

DPM - DEPARTAMENTO URBANO E METROPOLITANO

CENTRO ADMINSTRATIVO FERNANDO FERRARI - AV. BORGES DE MEDEIROS, N 1501 -
BAIRRO PRAIA DE BELAS - PORTO ALEGRE/RS
CEP - 90110-150

DIVISÃO DPM - DEPARTAMENTO URBANO E METROPOLITANO	DIRETORA Tassiele Francescon
PROJETO URBANISTICO INTEGRADO - TERRITÓRIO RUBEM BERTA PORTO ALEGRE RIO GRANDE DO SUL	CHEFE DE DIVISÃO Isabel Coutinho
ENDEREÇO DO TERRENO RUBEM BERTA, PORTO ALEGRE/RS	
ETAPA E DISCIPLINA PROJETO EXECUTIVO DE PAISAGISMO TERRENO E - RUBEM BERTA, PORTO ALEGRE	ÁREA TOTAL DO PROJETO URBANÍSTICO INTEGRADO 47.870,58 m2
CONTEÚDO DETALHE TÍPICO 05 - JARDIM DRENANTE TIPO 01 | PAVIMENTAÇÃO/ BANCO (BC) / JARDIM DRENANTE / CANTEIRO NATURAL EM ACLIVE	

ESCALA	DATA	SÉRIE	FOLHA
INDICADA	22/07/2026	PSG	0203

ARQUIVO
RSSEGURO-SEDUR-POA-RUBEMBERTA-E-PSG-PE-0203-R02

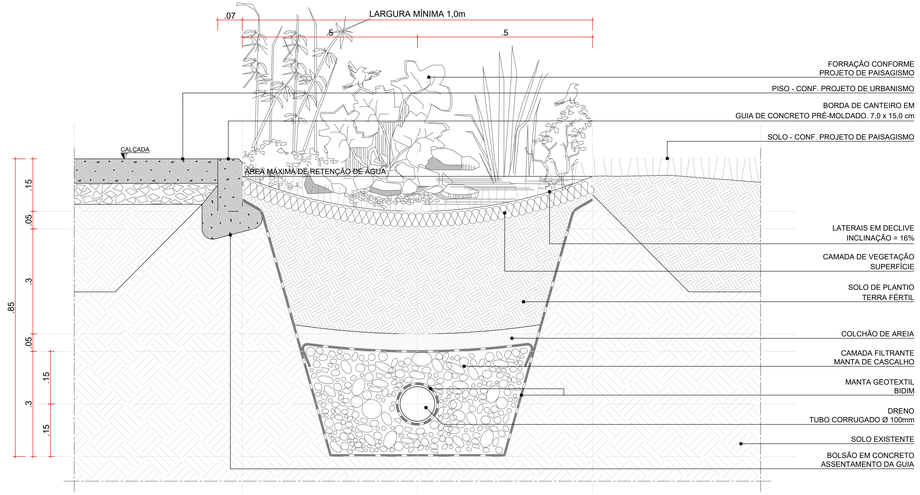

DETALHE TÍPICO 01 - JARDIM DRENANTE TIPO 02 | PAVIMENTAÇÃO/ JARDIM DRENANTE / CANTEIRO NATURAL EM NÍVEL

ESCALA 1/5

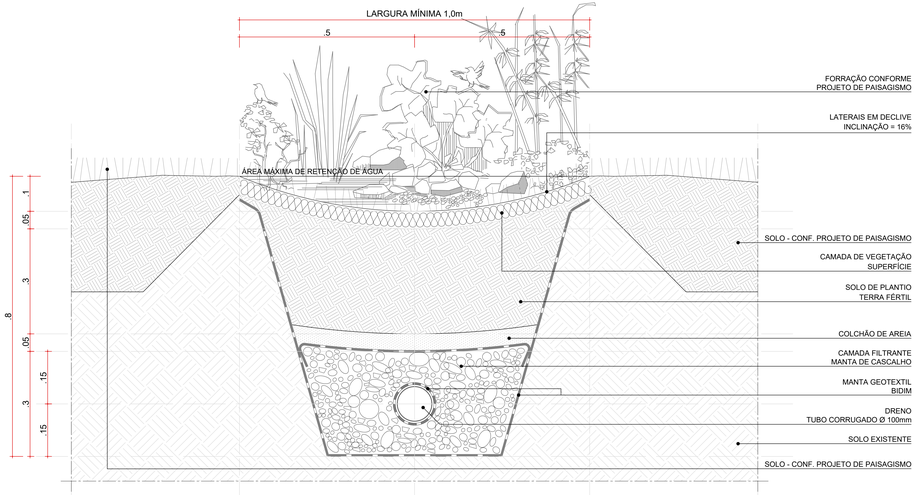

DETALHE TÍPICO 02 - JARDIM DRENANTE TIPO 02 | CANTEIRO NATURAL EM NÍVEL / JARDIM DRENANTE / CANTEIRO NATURAL EM NÍVEL

ESCALA 1:5

coletivo de projetos

AUTORES RESPONSÁVEIS TÉCNICOS

Fabiano José Arcádio Sobreira
CAU A24308-6

Paulo Victor Borges Ribeiro
CAU A96468-9

PROJETO TERCEIRIZADO

PROJETO URBANISTICO INTEGRADO - TERRITÓRIO RUBEM BERTA PORTO ALEGRE - RS

GOVERNO DO ESTADO
RIO GRANDE DO SUL
SECRETARIA DE DESENVOLVIMENTO URBANO E METROPOLITANO

SEDUR - SECRETARIA DE DESENVOLVIMENTO URBANO E METROPOLITANO

DPM - DEPARTAMENTO URBANO E METROPOLITANO

CENTRO ADMINISTRATIVO FERNANDO FERRARI - AV. BORGES DE MEDEIROS, N 1501 -
BAIRRO PRAIA DE BELAS - PORTO ALEGRE/RS
CEP - 90110-150

ÓRGÃO: DPM - DEPARTAMENTO URBANO E METROPOLITANO	DIRETOR: Tassiele Francescon
PROJETO URBANISTICO INTEGRADO - TERRITÓRIO RUBEM BERTA PORTO ALEGRE RIO GRANDE DO SUL	CHEFE DE DIVISÃO: Isabel Cristofolini
ENDEREÇO DO PROJETO: RUBEM BERTA, PORTO ALEGRE/RS	
ETAPA E DISCIPLINA: PROJETO EXECUTIVO DE PAISAGISMO TERRENO E - RUBEM BERTA, PORTO ALEGRE	AREA TOTAL DO PROJETO URBANISTICO INTEGRADO: 47.870,56 m2
CONTEÚDO: DETALHE TÍPICO 01 - JARDIM DRENANTE TIPO 02	PAVIMENTAÇÃO/ JARDIM DRENANTE / CANTEIRO NATURAL EM NÍVEL, DETALHE TÍPICO 02 - JARDIM DRENANTE TIPO 02 | CANTEIRO NATURAL EM NÍVEL / JARDIM DRENANTE / CANTEIRO NATURAL EM NÍVEL	
ESCALA: INDICADA	DATA: 22/07/2026	SÉRIE: PSG
ARQUIVO: RSSEGURO-SEDUR-POA-RUBEMBERTA-E-PSG-PE-0204-R02		FOLHA: 0204

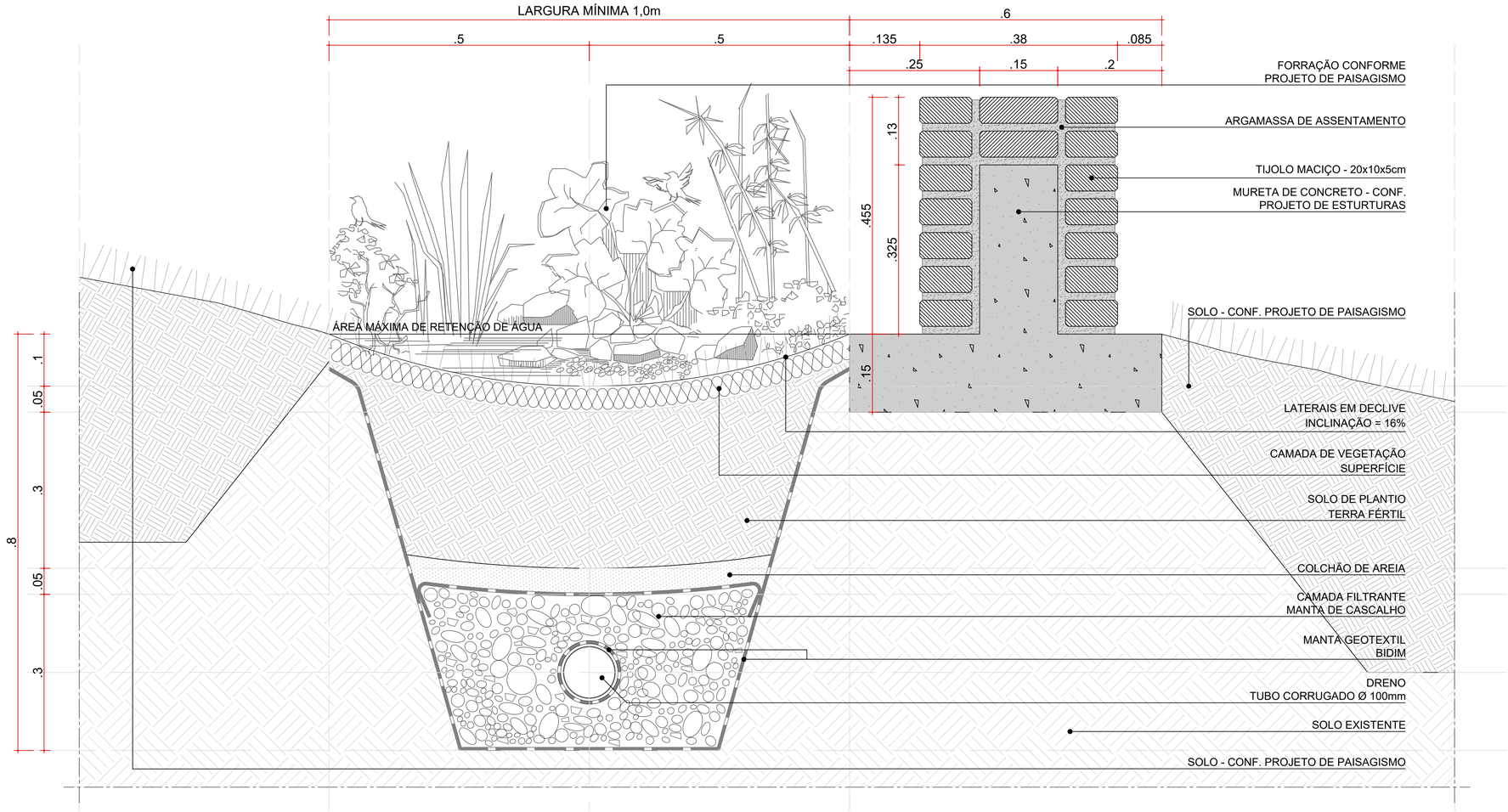

DETALHE TÍPICO 03 - JARDIM DRENANTE TIPO 02 | CANTEIRO NATURAL EM DECLIVE / JARDIM DRENANTE / MURETA (CCR) / CANTEIRO NATURAL EM DECLIVE

ESCALA 1:5

coletivo de projetos

AUTORES RESPONSÁVEIS TÉCNICOS

Fabiano José Arcádio Sobreira
CAU A24308-6

Paulo Victor Borges Ribeiro
CAU A96468-9

PROJETO TERCEIRIZADO

PROJETO URBANISTICO INTEGRADO - TERRITÓRIO RUBEM BERTA PORTO ALEGRE - RS

GOVERNO DO ESTADO
RIO GRANDE DO SUL
SECRETARIA DE DESENVOLVIMENTO URBANO E METROPOLITANO

SEDUR - SECRETARIA DE DESENVOLVIMENTO URBANO E METROPOLITANO

DPM - DEPARTAMENTO URBANO E METROPOLITANO

CENTRO ADMINSTRATIVO FERNANDO FERRARI - AV.BORGES DE MEDEIROS, N 1501 -
BAIRRO PRAIA DE BELAS - PORTO ALEGRE/RS
CEP - 90110-150

DIVISÃO: DPM - DEPARTAMENTO URBANO E METROPOLITANO	DIRETORA: Tassiele Francescon
PROJETO URBANISTICO INTEGRADO - TERRITÓRIO RUBEM BERTA PORTO ALEGRE RIO GRANDE DO SUL	CHEFE DE DIVISÃO: Isabel Coutinho
ENDEREÇO DO TERRENO: RUBEM BERTA, PORTO ALEGRE/RS	
ETAPA E DISCIPLINA: PROJETO EXECUTIVO DE PAISAGISMO TERRENO E - RUBEM BERTA, PORTO ALEGRE	ÁREA TOTAL DO PROJETO URBANÍSTICO INTEGRADO: 47.870,58 m2
CONTEÚDO: DETALHE TÍPICO 03 - JARDIM DRENANTE TIPO 02 | CANTEIRO NATURAL EM DECLIVE / JARDIM DRENANTE / MURETA (CCR) / CANTEIRO NATURAL EM DECLIVE	

ESCALA	DATA	SÉRIE	FOLHA
INDICADA	22/07/2026	PSG	0205

ARQUIVO: RSSEGURO-SEDUR-POA-RUBEMBERTA-E-PSG-PE-0205-R02

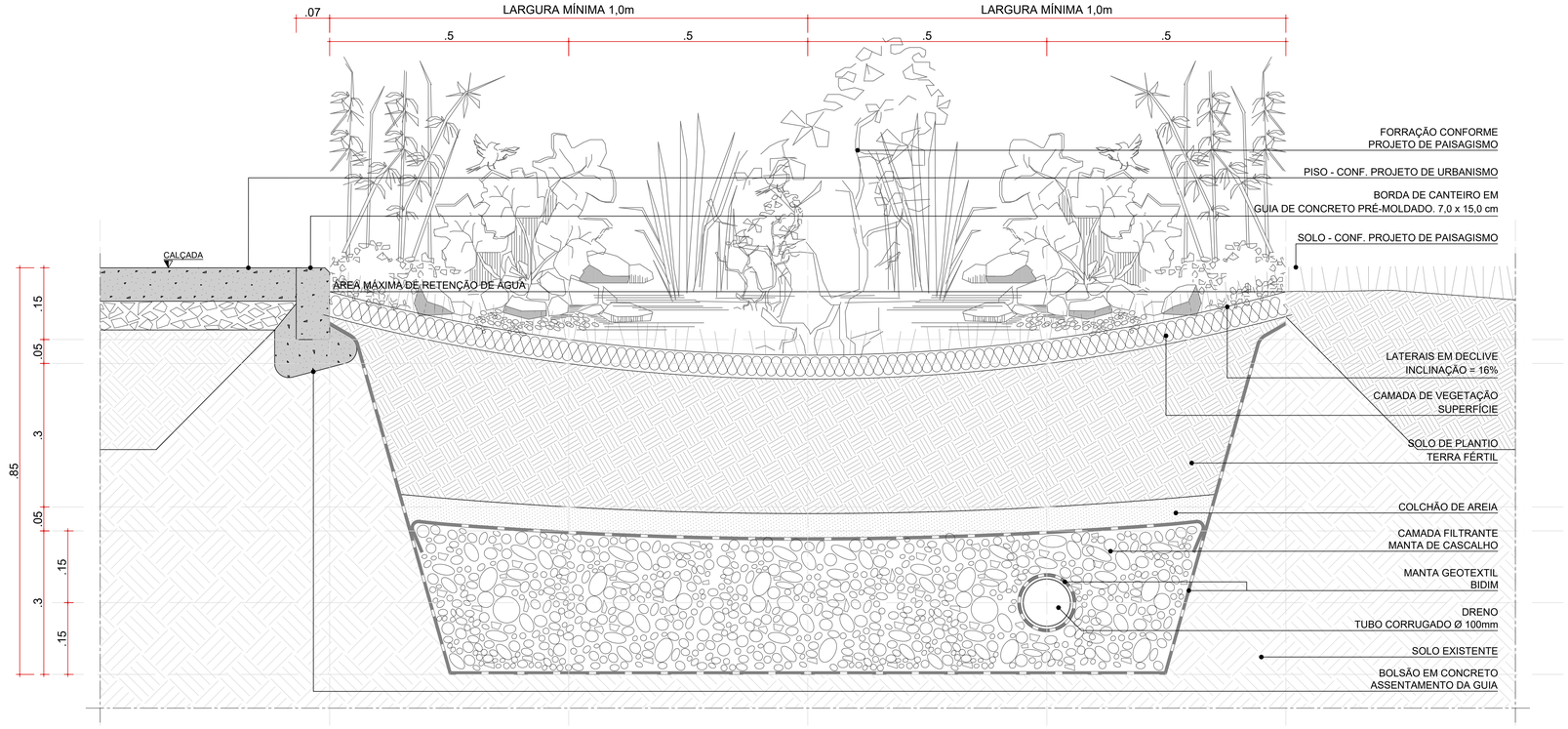

DETALHE TÍPICO 01 - JARDIM DRENANTE TIPO 01 / JARDIM DRENANTE TIPO 02 | PAVIMENTAÇÃO/ JARDIM DRENANTE TIPO 01 / JARDIM DRENANTE TIPO 02 / CANTEIRO NATURAL EM NÍVEL

ESCALA 1:5

coletivo de projetos

AUTORES RESPONSÁVEIS TÉCNICOS

Fabiano José Arcádio Sobreira
CAU A24308-6

Paulo Victor Borges Ribeiro
CAU A96468-9

PROJETO TERCEIRIZADO

PROJETO URBANISTICO INTEGRADO - TERRITÓRIO RUBEM BERTA PORTO ALEGRE - RS

GOVERNO DO ESTADO
RIO GRANDE DO SUL
SECRETARIA DE DESENVOLVIMENTO URBANO E METROPOLITANO

SEDUR - SECRETARIA DE DESENVOLVIMENTO URBANO E METROPOLITANO

DPM - DEPARTAMENTO URBANO E METROPOLITANO

CENTRO ADMINISTRATIVO FERNANDO FERRARI - AV. BORGES DE MEDEIROS, N 1501 -
BAIRRO PRAIA DE BELAS - PORTO ALEGRE/RS
CEP - 90110-150

DIVISÃO DPM - DEPARTAMENTO URBANO E METROPOLITANO	DIRETORA Tassiele Francescon
PROJETO URBANISTICO INTEGRADO - TERRITÓRIO RUBEM BERTA PORTO ALEGRE RIO GRANDE DO SUL	CHEFE DE DIVISÃO Isabel Coutinho
ENDEREÇO DO TERRENO RUBEM BERTA, PORTO ALEGRE/RS	
ETAPA E DISCIPLINA PROJETO EXECUTIVO DE PAISAGISMO TERRENO E - RUBEM BERTA, PORTO ALEGRE	ÁREA TOTAL DO PROJETO URBANÍSTICO INTEGRADO 47.870,58 m2
CONTEÚDO DETALHE TÍPICO 01 - JARDIM DRENANTE TIPO 01 / JARDIM DRENANTE TIPO 02	PAVIMENTAÇÃO/ JARDIM DRENANTE TIPO 01 / JARDIM DRENANTE TIPO 02 / CANTEIRO NATURAL EM NÍVEL	

ESCALA	DATA	SÉRIE	FOLHA
INDICADA	22/07/2026	PSG	0206

ARQUIVO
RSSEGURO-SEDUR-POA-RUBEMBERTA-E-PSG-PE-0206-R02

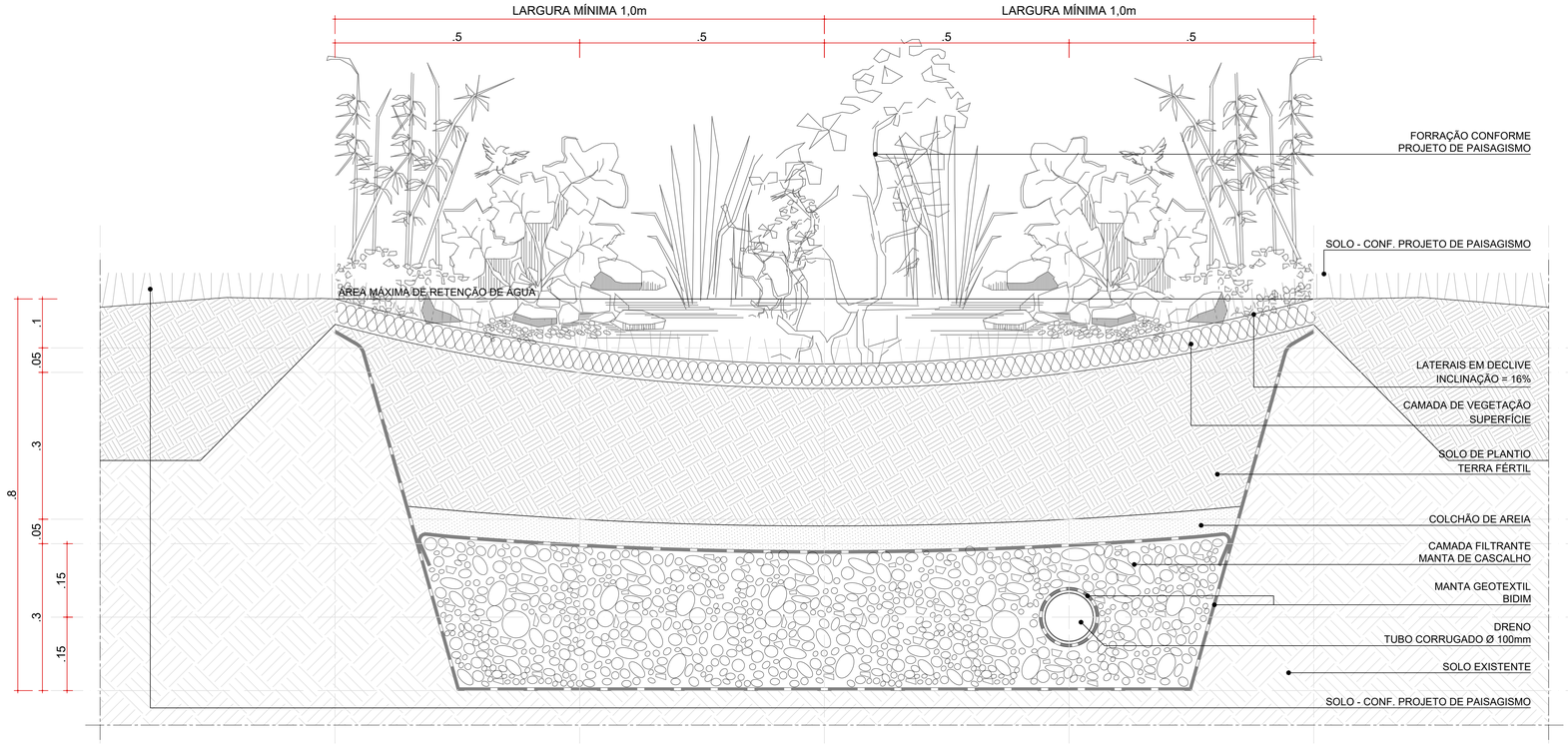

DETALHE TÍPICO 02 - JARDIM DRENANTE TIPO 01 / JARDIM DRENANTE TIPO 02 | CANTEIRO NATURAL EM NÍVEL / JARDIM DRENANTE TIPO 01 / JARDIM DRENANTE TIPO 02 / CANTEIRO NATURAL EM NÍVEL

ESCALA 1:5

coletivo de projetos

AUTORES RESPONSÁVEIS TÉCNICOS

Fabiano José Arcádio Sobreira
CAU A24308-6

Paulo Victor Borges Ribeiro
CAU A96468-9

PROJETO TERCEIRIZADO

PROJETO URBANISTICO INTEGRADO - TERRITÓRIO RUBEM BERTA PORTO ALEGRE - RS

GOVERNO DO ESTADO
RIO GRANDE DO SUL
SECRETARIA DE DESENVOLVIMENTO URBANO E METROPOLITANO

SEDUR - SECRETARIA DE DESENVOLVIMENTO URBANO E METROPOLITANO

DPM - DEPARTAMENTO URBANO E METROPOLITANO

CENTRO ADMINISTRATIVO FERNANDO FERRARI - AV. BORGES DE MEDEIROS, N 1501 -
BAIRRO PRAIA DE BELAS - PORTO ALEGRE/RS
CEP - 90110-150

DIVISÃO DPM - DEPARTAMENTO URBANO E METROPOLITANO	DIRETORA Tassiele Francescon
PROJETO URBANISTICO INTEGRADO - TERRITÓRIO RUBEM BERTA PORTO ALEGRE RIO GRANDE DO SUL	CHEFE DE DIVISÃO Isabel Coutinho
ENDEREÇO DO TERRENO RUBEM BERTA, PORTO ALEGRE/RS	
ETAPA E DISCIPLINA PROJETO EXECUTIVO DE PAISAGISMO TERRENO E - RUBEM BERTA, PORTO ALEGRE	ÁREA TOTAL DO PROJETO URBANÍSTICO INTEGRADO 47.870,58 m2
CONTEÚDO DETALHE TÍPICO 02 - JARDIM DRENANTE TIPO 01 / JARDIM DRENANTE TIPO 02	CANTEIRO NATURAL EM NÍVEL / JARDIM DRENANTE TIPO 01 / JARDIM DRENANTE TIPO 02 / CANTEIRO NATURAL EM NÍVEL	

ESCALA	DATA	SÉRIE	FOLHA
INDICADA	22/07/2026	PSG	0207

ARQUIVO
RSSEGURO-SEDUR-POA-RUBEMBERTA-E-PSG-PE-0207-R02

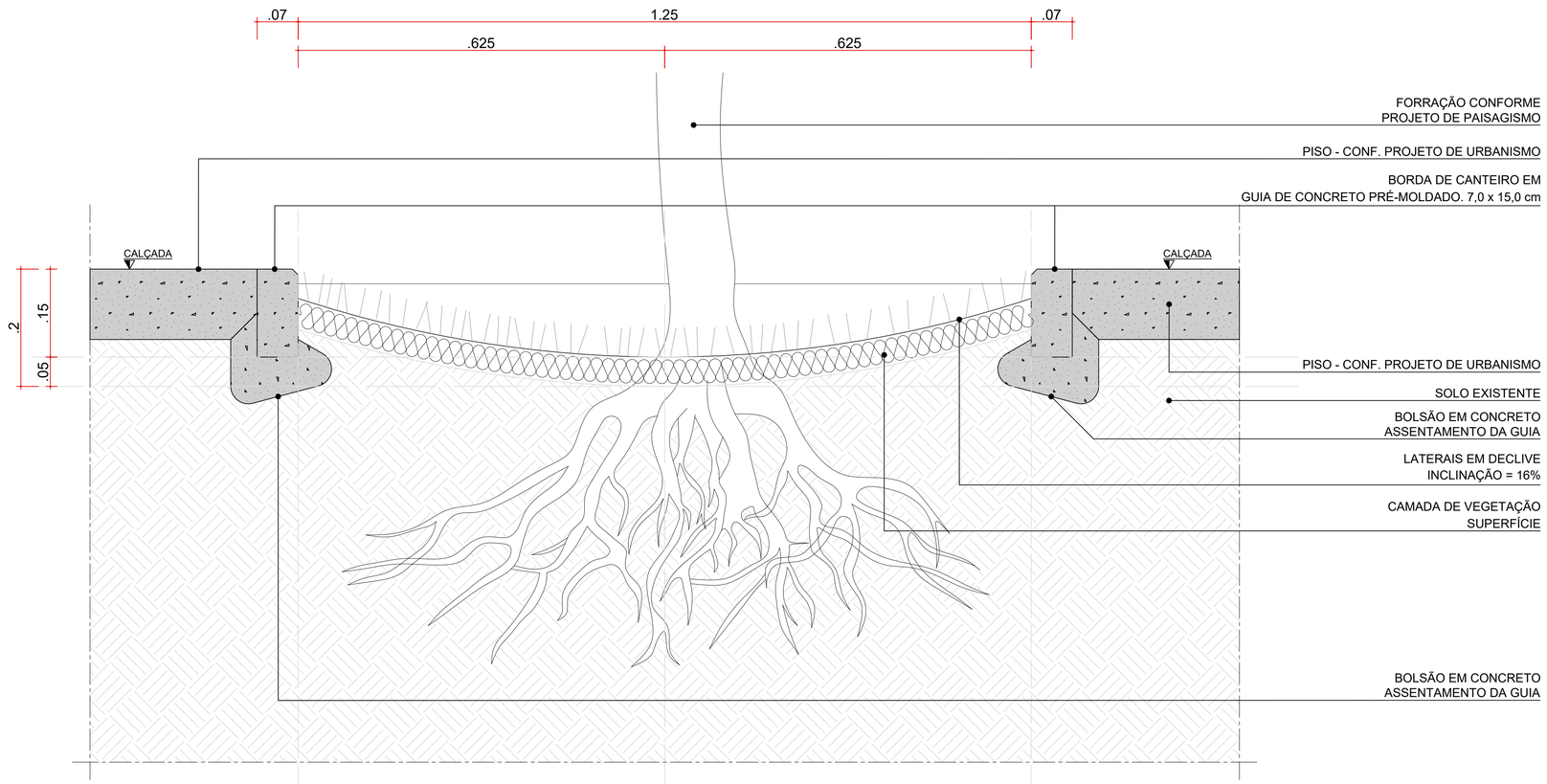

DETALHE TÍPICO 01 - CANTEIRO EM ARQUIBANCADA | APENAS TERRENO E

ESCALA 1:5

coletivo de projetos

AUTORES RESPONSÁVEIS TÉCNICOS

Fabiano José Arcádio Sobreira
CAU A24308-6

Paulo Victor Borges Ribeiro
CAU A96468-9

PROJETO TERCEIRIZADO

PROJETO URBANISTICO INTEGRADO - TERRITÓRIO RUBEM BERTA PORTO ALEGRE - RS

GOVERNO DO ESTADO
RIO GRANDE DO SUL
SECRETARIA DE DESENVOLVIMENTO URBANO E METROPOLITANO

SEDUR - SECRETARIA DE DESENVOLVIMENTO URBANO E METROPOLITANO

DPM - DEPARTAMENTO URBANO E METROPOLITANO

CENTRO ADMINSTRATIVO FERNANDO FERRARI - AV.BORGES DE MEDEIROS, N 1501 -
BAIRRO PRAIA DE BELAS - PORTO ALEGRE/RS
CEP - 90110-150

DIVISÃO DPM - DEPARTAMENTO URBANO E METROPOLITANO	DIRETORA Tassiele Francescon
PROJETO URBANISTICO INTEGRADO - TERRITÓRIO RUBEM BERTA PORTO ALEGRE RIO GRANDE DO SUL	CHEFE DE DIVISÃO Isabel Coutinho
ENDEREÇO DO TERRENO RUBEM BERTA, PORTO ALEGRE/RS	
ETAPA E DISCIPLINA PROJETO EXECUTIVO DE PAISAGISMO TERRENO E - RUBEM BERTA, PORTO ALEGRE	ÁREA TOTAL DO PROJETO URBANÍSTICO INTEGRADO 47.870,58 m2
CONTEÚDO DETALHE TÍPICO 01 - CANTEIRO EM ARQUIBANCADA | APENAS TERRENO E	

ESCALA	DATA	SÉRIE	FOLHA
INDICADA	22/07/2026	PSG	0208

ARQUIVO
RSSEGURO-SEDUR-POA-RUBEMBERTA-E-PSG-PE-0208-R02

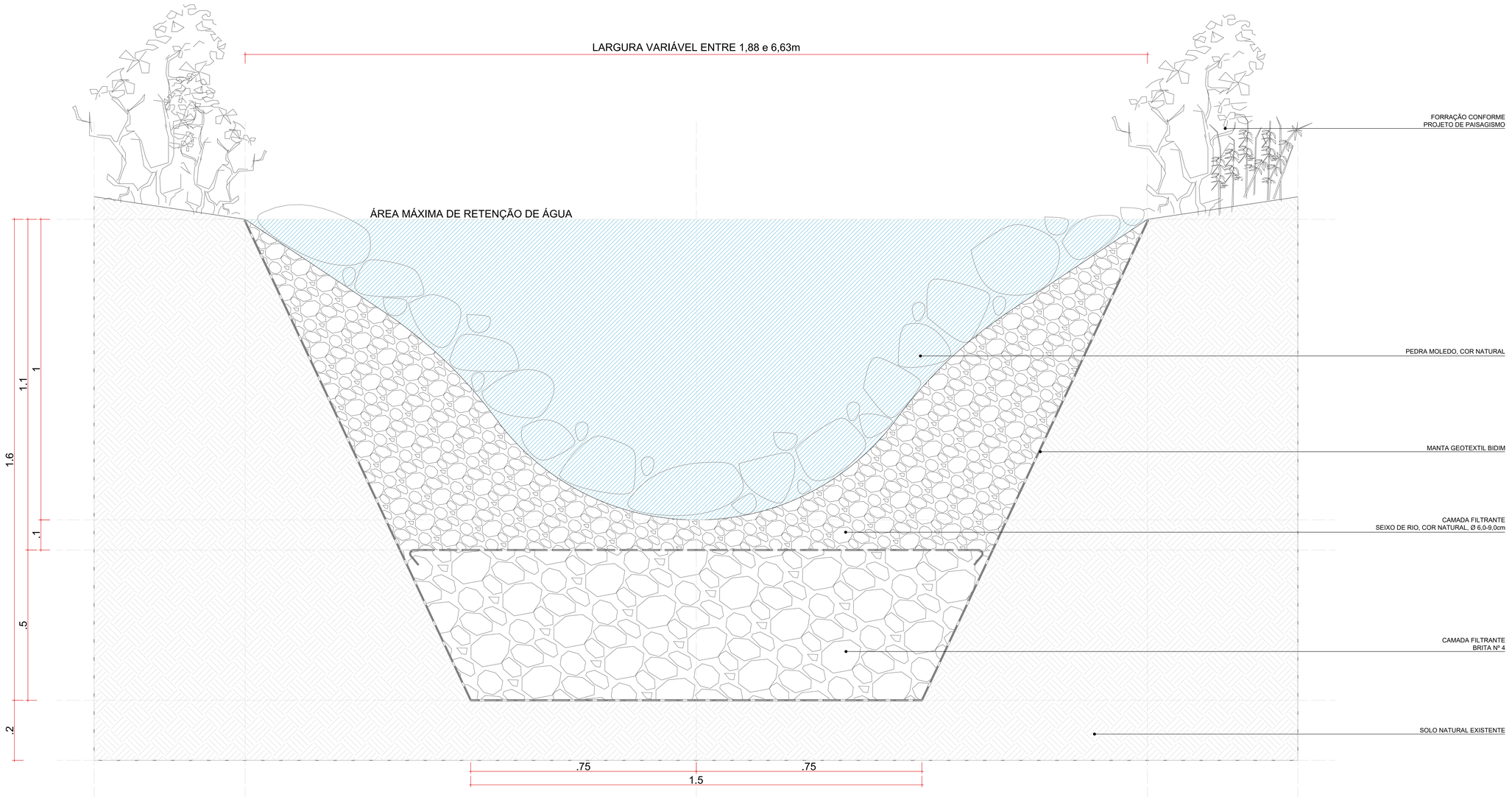

DET 01 - VALA DE RETENÇÃO
ESCALA 1:5

coletivo de projetos

AUTORES RESPONSÁVEIS TÉCNICOS

Fabiano José Arcádio Sobreira
CAU A24308-6

Paulo Victor Borges Ribeiro
CAU A86468-9

PROJETO TERCEIRIZADO

PROJETO URBANISTICO INTEGRADO - TERRITÓRIO RUBEM BERTA PORTO ALEGRE - RS

GOVERNO DO ESTADO
RIO GRANDE DO SUL
SECRETARIA DE DESENVOLVIMENTO URBANO E METROPOLITANO

SEDUR - SECRETARIA DE DESENVOLVIMENTO URBANO E METROPOLITANO

DPM - DEPARTAMENTO URBANO E METROPOLITANO

CENTRO ADMINISTRATIVO FERNANDO FERRARI - AV. BORGES DE MEDEIROS, N 1501 -
BAIRRO PRAIA DE BELAS - PORTO ALEGRE/RS
CEP - 90110-150

DIVISÃO DPM - DEPARTAMENTO URBANO E METROPOLITANO	DIRETORA Taisiele Francescon
PROJETO URBANISTICO INTEGRADO - TERRITÓRIO RUBEM BERTA PORTO ALEGRE/ RIO GRANDE DO SUL	CHEFE DE DIVISÃO Isabel Coutinho
ENDEREÇO DO TERRENO RUBEM BERTA, PORTO ALEGRE/RS	
ETAPA E DISCIPLINA PROJETO EXECUTIVO DE PAISAGISMO TERRENO E - RUBEM BERTA, PORTO ALEGRE	ÁREA TOTAL DO PROJETO URBANÍSTICO INTEGRADO 47.870,58 m2
CONTEÚDO DET 01 - VALA DE RETENÇÃO	

ESCALA	DATA	SÉRIE	FOLHA
INDICADA	22/07/2026	PSG	0209

ARQUIVO
RSSEGURO-SEDUR-POA-RUBEMBERTA-E-PSG-PE-0209-R02