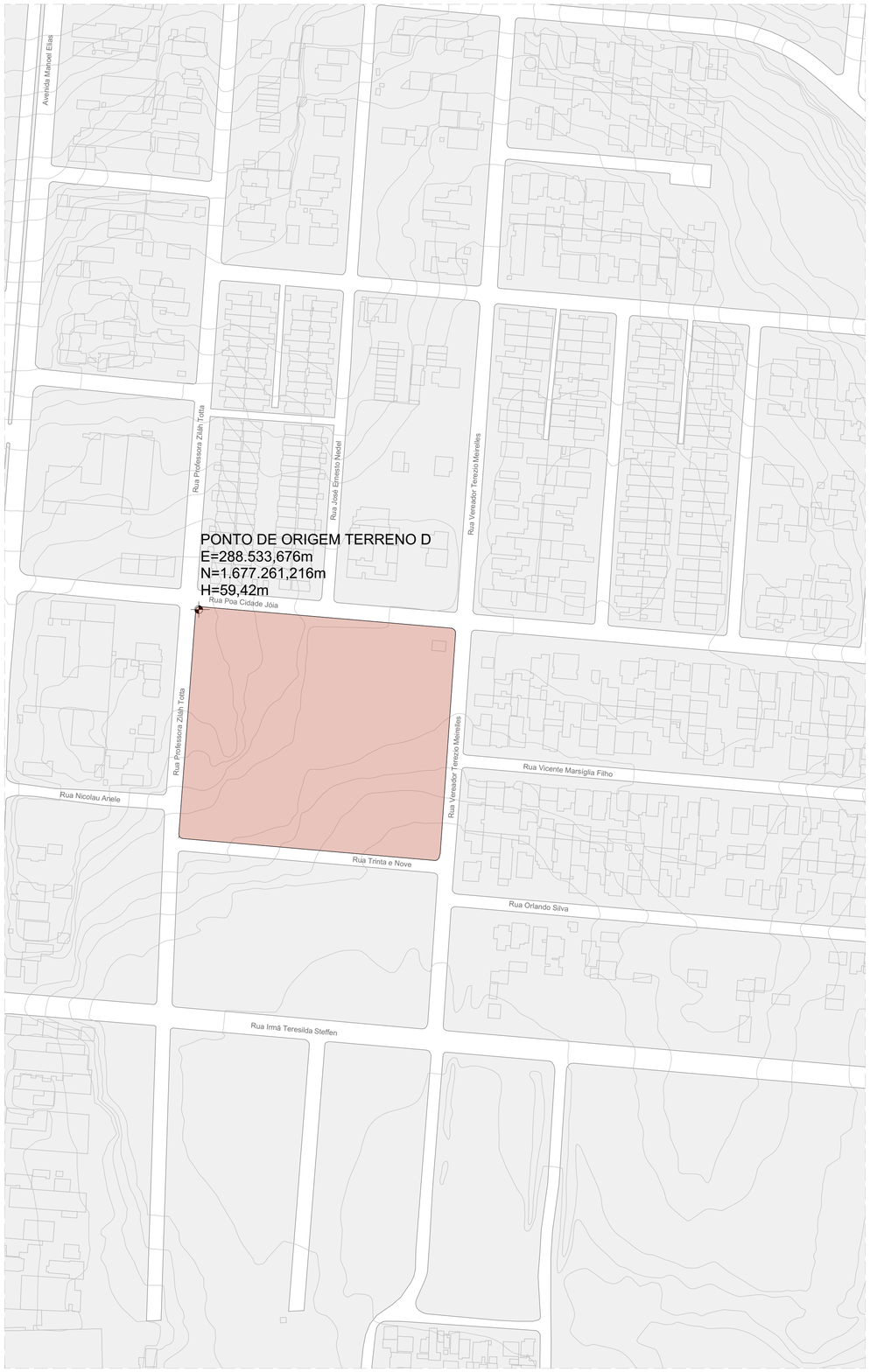

SITUAÇÃO - TERRENO D
ESCALA 1:1500



PLANTA-CHAVE

coletivo de projetos

AUTORES RESPONSÁVEIS TÉCNICOS

Fabiano José Arcádio Sobreira
CAU A24308-6

Paulo Victor Borges Ribeiro
CAU A96468-9

PROJETO TERCEIRIZADO

PROJETO URBANISTICO INTEGRADO - RUBEM BERTA - RS

GOVERNO DO ESTADO
RIO GRANDE DO SUL
SECRETARIA DE DESENVOLVIMENTO URBANO E METROPOLITANO

SEDUR - SECRETARIA DE DESENVOLVIMENTO URBANO E METROPOLITANO

DPM - DEPARTAMENTO URBANO E METROPOLITANO

CENTRO ADMINSTRATIVO FERNANDO FERRARI - AV. BORGES DE MEDEIROS, N 1501 -
BAIRRO PRAIA DE BELAS - PORTO ALEGRE/RS
CEP - 90110-150

DIVISÃO DPM - DEPARTAMENTO URBANO E METROPOLITANO	DIRETORA Tassiele Francescon
PROJETO URBANISTICO INTEGRADO - RUBEM BERTA RIO GRANDE DO SUL	CHEFE DE DIVISÃO Isabel Coutinho
ENDEREÇO DO TERRENO RUBEM BERTA, PORTO ALEGRE/RS	
ETAPA E DISCIPLINA PLANTA PROJETO EXECUTIVO DE PAISAGISMO TERRENO D - RUBEM BERTA, PORTO ALEGRE	ÁREA 47.870,58m²
CONTEÚDO SITUAÇÃO - TERRENO D	

ESCALA INDICADA	DATA 22/07/2026	SÉRIE PSG	FOLHA 0101
ARQUIVO RSSEGURO-SEDUR-POA-RUBEMBERTA-D-PSG-PE-0101-R02			

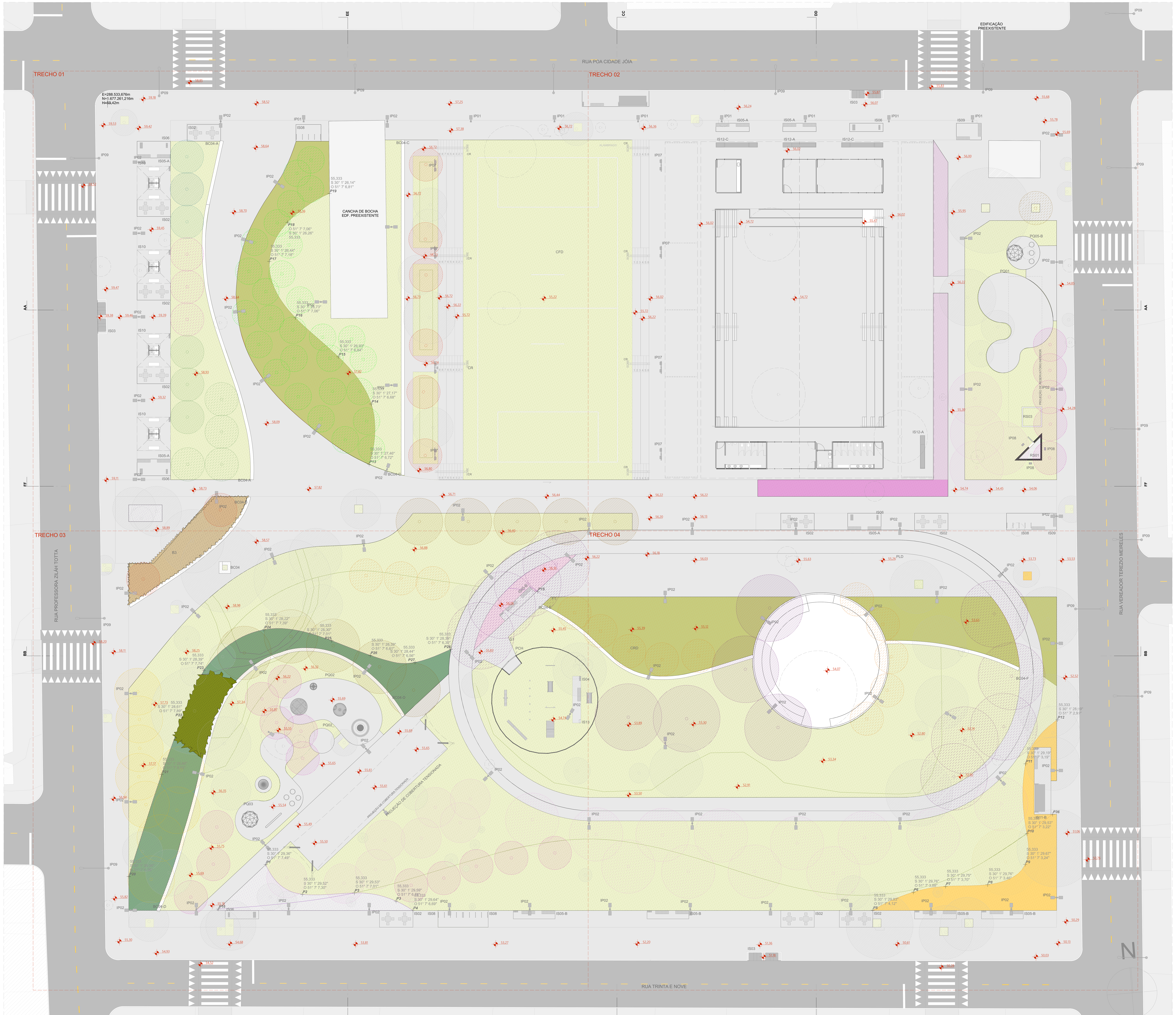

PSG | PLANTA BAIXA DE PAISAGISMO - GERAL
ESCALA 1:200

1071,0

VEGETAÇÃO ARBÓREA		
CÓD.	ESPECIFICAÇÃO	QUNTD.
A2	ARAÇÁ (Psidium cattleyanum) DIÂMETRO 25CM, ALTURA 10M	3
A3	AROEIRA PERIQUITA (Schinus molle) DIÂMETRO 35 CM, ALTURA 15 M	18
A4	ALDRAGO (Pterocarpus violaceus) DIÂMETRO 50CM, ALTURA 15M	5
A4	JATOBÁ (Hymenaea courbaril) DIÂMETRO 1 M, ALTURA 20 M	5
A5	CANELA SASSAFRÁS (Ocotea odorifera) DIÂMETRO 80 CM, ALTURA 25 M	1
A6	PAU FERRO (Libidibia ferrea) DIÂMETRO 80 CM, ALTURA 30 M	5
A7	CAROBA (Jacaranda micrantha) DIÂMETRO 360 CM, ALTURA 12 M	9
A8	CEREJA DO RIO GRANDE (Eugenia involucrata) DIÂMETRO 40 CM, ALTURA 8 M	4
A9	CORTICEIRA DO BANHADO (Erythrina crista-galli) DIÂMETRO 40 CM, ALTURA 10 M	13
A10	CÁSSIA FERRUGÍNEA (Cassia ferruginea) DIÂMETRO 70 CM, ALTURA 25 M	8
A11	AROEIRA PERIQUITA (Schinus mollis) DIÂMETRO 35 CM, ALTURA 15 M	3
A11	FALSO BARBATIMÃO (Cassia leptophylla) DIÂMETRO 40 CM, ALTURA 10 M	10
A12	GOIABA DA SERRA (Feijoa sewolliana) DIÂMETRO 20 CM, ALTURA 7 M	4
A13	GUABURITI (Plinia rivularis) DIÂMETRO 40 CM, ALTURA 15 M	3
A14	INGÁ DO BREJO (Inga vera) DIÂMETRO 30 CM, ALTURA 15 M	1
A15	IPÊ ROXO (Handroanthus heptaphyllus) DIÂMETRO 90 CM, ALTURA 32 M	9
A19	TARUMÃ (Vitex megapotamica) DIÂMETRO 30 CM, ALTURA 12 M	12
A21	JATOBÁ (Hymenaea courbaril) DIÂMETRO 1 M, ALTURA 20 M	28
		141

COBERTURA VEGETAL		
CÓD.	ESPECIFICAÇÃO	ÁREA (m^2)
B3	CRINO BRANCO (Crinum americanum)	92,17
B6	GUAIMBÊ ONDULADO (Philodendrin danteanum)	52,80
C1	AGAPANTO (Agapanthus africanus)	79,97
C6	LANTANA AMARELA (Lantana camara)	200,87
C8	MOREIA BRANCA (Dietes iridioides)	94,23
C9	NEOMÁRICA AZUL (Neomarica caeruela)	114,20
C10	RUELIA AZUL (Ruellia coerulea)	76,56
F1	AMENDOIM RASTEIRO (Arachis repens)	1.540,58
F2	BOLDINHO (Plecthanthus ornatus)	286,29
G1	GRAMA SÃO CARLOS (Axonopus compressus)	7.770,01
		10.307,68 m^2

VEGETAÇÃO ARBÓREA | MANTER/REMOVER/PLANTAR	
ESPECIFICAÇÃO	QUNTD.
VEGETAÇÃO EXISTENTE A SER MANTIDA	77
VEGETAÇÃO EXISTENTE A SER REMOVIDA	35
VEGETAÇÃO NOVA A SER PLANTADA	141
	253

LEGENDA

ÁREA PAVIMENTADA

1 PAVIMENTAÇÃO CONFORME PROJETO DE URBANISMO

VEGETAÇÃO ARBÓREA PRÉ-EXISTENTE

CÓD.	ESTADO
EM	ÁRVORE EXISTENTE A SER MANTIDA
ER	ÁRVORE EXISTENTE A SER REMOVIDA

ÁRVORES E PALMEIRAS

CÓD.	NOME POPULAR	NOME CIENTÍFICO	DIÂMETRO TRONCO	ALTURA
A1	ALDRAGO	*Pterocarpus violaceus*	30 a 50 cm	8 a 15 m
A2	ARAÇÁ	*Psidium cattleyanum*	12 a 25cm	3 a 10 m
A3	AROEIRA PERIQUITA	*Schinus molle*	25 a 35 cm	12 a 15 m
A4	CANA FÍSTULA	*Peltophorum dubium*	50 a 60 cm	10 a 15 m
A5	CANELA SASSAFRÁS	*Ocotea odorifera*	50 a 80 cm	8 a 25 m
A6	CANJERANA	*Cabralea canjerana*	até 120 cm	5 a 20 m
A7	CAROBA	*Jacaranda micrantha*	20 a 60 cm	8 a 12 m
A8	CEREJA DO RIO GRANDE	*Eugenia involucrata*	30 a 40 cm	5 a 8 m
A9	CORTICEIRA DO BANHADO	*Erythrina crista-galli*	até 40 cm	4 a 10 m
A10	CÁSSIA FERRUGÍNEA	*Cassia ferruginea*	50 a 70 cm	8 a 25 m
A11	FALSO BARBATIMÃO	*Cassia leptophylla*	30 a 40 cm	8 a 10 m
A12	GOIABA DA SERRA (FEIJOA)	*Feijoa sellowiana*	15 a 20 cm	2 a 7 m
A13	GUABURITI	*Plinia rivularis*	25 a 40 cm	6 a 15 m
A14	INGÁ DO BREJO	*Inga vera*	20 a 30 cm	5 a 15 m
A15	IPÊ ROXO	*Handroanthus heptaphyllus*	60 a 90 cm	20 a 32 m
A16	PATIOBA	*Syagrus botryophora*	20 a 50 cm	6 a 20 m
A17	PAU FERRO	*Libidibia ferrea*	40 a 80 cm	10 a 30 m
A18	PINHA DO BREJO	*Magnolia ovata*	50 a 90 cm	10 a 20 m
A19	TARUMÃ	*Vitex megapotamica*	até 30 cm	4 a 12 m
A20	JATOBÁ	*Hymenaea courbaril*	até 1 m	14 a 20 m
A21	JERIVÁ	*Syagrus romanzoffiana*	20 a 50 cm	7 a 20 m



ARBUSTOS

CÓD.	NOME POPULAR	NOME CIENTÍFICO	ALTURA
B1	CALIANDRA VERMELHA	*Calliandra tweedii*	2 a 4 m
B2	ERVA DAS PAMPAS	*Cortaderia selloana*	2 a 3 m
B3	CRINO BRANCO	*Crinum americanum*	0,6 a 1,2 m
B4	CROTALÁRIA	*Crotalaria juncea*	2 a 3 m
B5	GUAIMBÊ	*Thaumatophyllum bipinnatifidum*	2 a 3,5 m
B6	GUAIMBÊ ONDULADO	*Philodendron danteanum*	1,5 a 2 m
B7	MANTO DE REI	*Thunbergia erecta*	2,5 a 3 m
B8	MARGARIDA DO BANHADO	*Senecio bonariensis*	0,6 a 2 m
B9	ORELHA DE ONÇA	*Pleroma heteromallum*	1,2 a 3 m
B10	QUARESMEIRINHA	*Tibouchina moricandiana*	1,5 a 3 m

A21





HERBÁCEAS

CÓD.	NOME POPULAR	NOME CIENTÍFICO
C1	AGAPANTO	*Agapanthus africanus*
C2	BIRI VERMELHO	*Canna indica*
C3	CURCULIGO	*Curculigo capitata*
C4	INHAME CHINÊS	*Alocasia cucullata*
C5	INHAME ROXO	*Colocasia esculenta var. aquatilis*
C6	LANTANA LARANJA	*Lantana camara*
C7	RUSSELIA VERMELHA	*Russellia equisetformis*
C8	MOREIA BRANCA	*Dietes iridioides*
C9	NEOMÁRICA AZUL	*Neomarica caeruela*
C10	RUELIA AZUL	*Ruellia coerulea*



FORRAÇÕES E GRAMADOS

CÓD.	NOME POPULAR	NOME CIENTÍFICO
F1	AMENDOIM RASTEIRO	*Arachis repens*
F2	BOLDINHO	*Plectranthus ornatus*
F3	SETE SANGRIAS	*Cuphea carthagenesis*
F4	VEDELIA	*Sphagneticola trilobata*
G1	GRAMA SÃO CARLOS	*Axonopus compressus*



coletivo de projetos

AUTORES
RESPONSÁVEIS TÉCNICOS
Fabiano José Arcádio Sobreira
CAU A24308-6
Paulo Victor Borges Ribeiro
CAU A96468-9

PROJETO TERCEIRIZADO

PROJETO URBANISTICO INTEGRADO - TERRITÓRIO RUBEM BERTA PORTO ALEGRE - RS

GOVERNO DO ESTADO
RIO GRANDE DO SUL
SECRETARIA DE DESENVOLVIMENTO URBANO E METROPOLITANO

SEDUR - SECRETARIA DE DESENVOLVIMENTO URBANO E METROPOLITANO
DPM - DEPARTAMENTO URBANO E METROPOLITANO
CENTRO ADMINSTRATIVO FERNANDO FERRARI - AV. BORGES DE MEDEIROS, N 1501 -
BAIRRO PRAIA DE BELAS - PORTO ALEGRE/RS
CEP - 90110-150

DIVISÃO DPM - DEPARTAMENTO URBANO E METROPOLITANO	DIRETORA Tassiele Francescon
PROJETO URBANISTICO INTEGRADO - TERRITÓRIO RUBEM BERTA PORTO ALEGRE RIO GRANDE DO SUL	CHEFE DE DIVISÃO Isabel Coutinho
ENDEREÇO DO TERRENO RUBEM BERTA, PORTO ALEGRE/RS	
ETAPA E DISCIPLINA PROJETO EXECUTIVO DE PAISAGISMO TERRENO D - RUBEM BERTA, PORTO ALEGRE	ÁREA TOTAL DO PROJETO URBANÍSTICO INTEGRADO 47.870,58m2
CONTEÚDO PSG | PLANTA BAIXA DE PAISAGISMO - GERAL	

ESCALA	DATA	SÉRIE	FOLHA
INDICADA	10/08/2026	PSG	0102

ARQUIVO
RSSEGURO-SEDUR-POA-RUBEMBERTA-D-PSG-PE-0102-R03

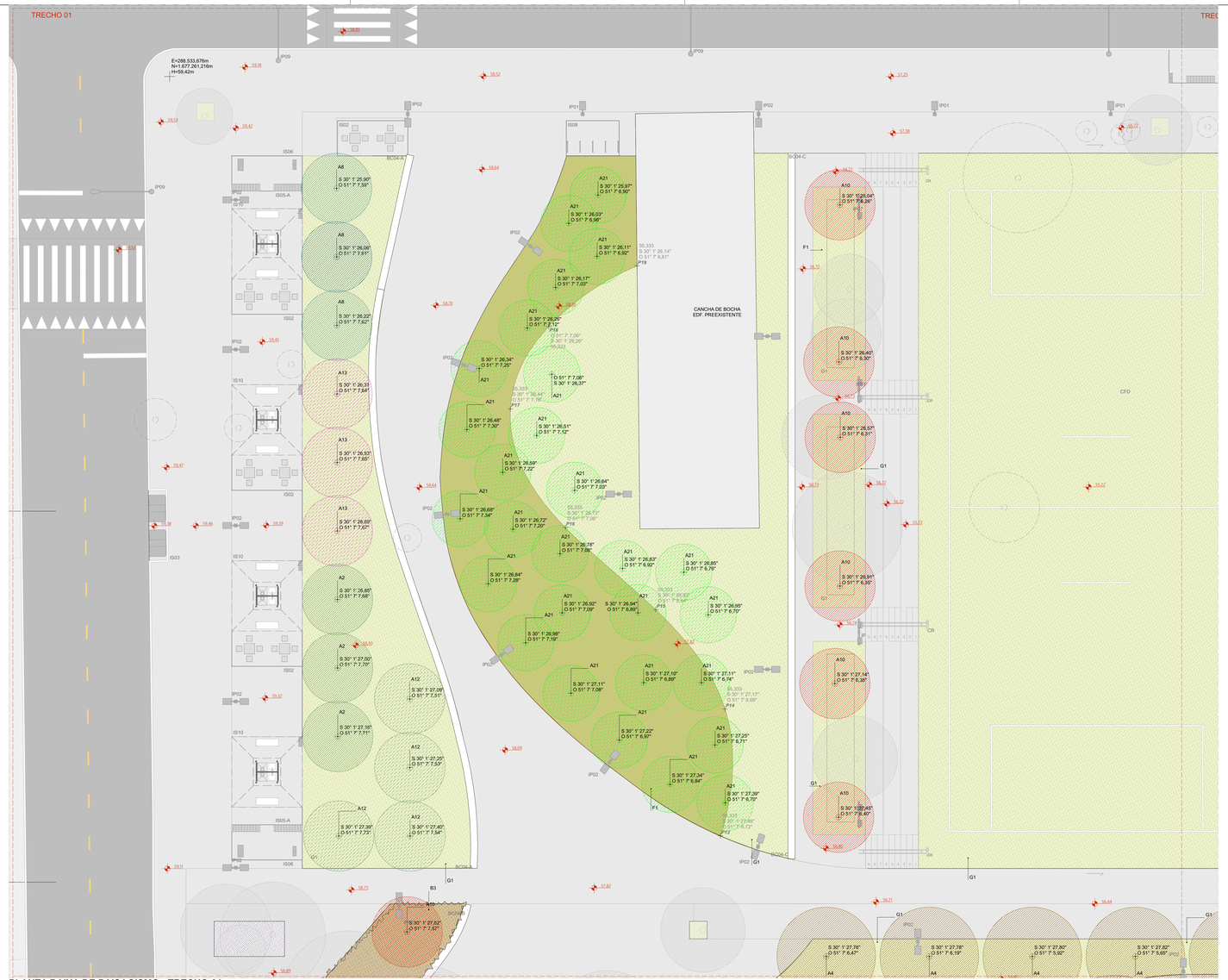

PLANTA BAIXA DE PAISAGISMO - TRECHO 01
ESCALA 1:125

LEGENDA

ÁREA PAVIMENTADA

1 PAVIMENTAÇÃO CONFORME PROJETO DE URBANISMO

VEGETAÇÃO ARBÓREA PRÉ-EXISTENTE

CÓD.	ESTADO
EM	ÁRVORE EXISTENTE A SER MANTIDA
ER	ÁRVORE EXISTENTE A SER REMOVIDA

ÁRVORES E PALMEIRAS

CÓD.	NOME POPULAR	NOME CIENTÍFICO	DIÂMETRO TRONCO	ALTURA
A1	ALDRAGO	*Pterocarpus violaceus*	30 a 50 cm	8 a 15 m
A2	ARAÇÁ	*Psidium cattleyanum*	12 a 35cm	3 a 10 m
A3	ARDEIRA PERIQUITA	*Schinus molle*	20 a 35 cm	12 a 15 m
A4	CANA FISTULA	*Peltophorum dubium*	50 a 60 cm	10 a 15 m
A5	CANELA SASSAFRÁS	*Ocotea odorifera*	50 a 80 cm	8 a 25 m
A6	CANJERANA	*Cabralea canjerana*	até 120 cm	5 a 20 m
A7	CAROBA	*Jacaranda micrantha*	20 a 60 cm	8 a 12 m
A8	CEREJA DO RIO GRANDE	*Eugenia involucrata*	30 a 40 cm	5 a 8 m
A9	CORTICEIRA DO BANHADO	*Erythrina crista-galli*	até 40 cm	4 a 10 m
A10	CÁSSIA FERRUGÍNEA	*Cassia ferruginea*	50 a 70 cm	8 a 25 m
A11	FALSO BARBATIMÃO	*Cassia leptophylla*	30 a 40 cm	8 a 10 m
A12	GOIABA DA SERRA (FEIJOA)	*Feijoa sellowiana*	15 a 20 cm	2 a 7 m
A13	GUABIJIRITI	*Plinia rivularis*	25 a 40 cm	6 a 15 m
A14	INGÁ DO BREJO	*Inga vera*	20 a 30 cm	5 a 15 m
A15	IPÊ ROXO	*Handroanthus heptaphyllus*	60 a 90 cm	20 a 32 m
A16	PATIOBA	*Syagrus botryophora*	20 a 50 cm	6 a 20 m
A17	PAU FERRO	*Libidibia ferrea*	40 a 80 cm	10 a 30 m
A18	PINHA DO BREJO	*Magnolia ovata*	50 a 90 cm	10 a 20 m
A19	TARUMÃ	*Vitex megapotamica*	até 30 cm	4 a 12 m
A20	JATOBÁ	*Hymenaea courbaril*	até 1 m	14 a 20 m
A21	JERIVA	*Syagrus romanzoffiana*	20 a 50 cm	7 a 20 m



ARBUSTOS

CÓD.	NOME POPULAR	NOME CIENTÍFICO	ALTURA
B1	CALIANDRA VERMELHA	*Calliandra tweedii*	2 a 4 m
B2	ERVA DAS PAMPAS	*Cortaderia selloana*	2 a 3 m
B3	CRINO BRANCO	*Crinum americanum*	0,6 a 1,2 m
B4	CROTALÁRIA	*Crotalaria juncea*	2 a 3 m
B5	GUAMIRÍ	*Thaumatophyllum bipinnatifidum*	2 a 3,5 m
B6	GUAMIRÍ OVADO LARGO	*Philodendron danteanum*	1,5 a 2 m
B7	MACELA DO CAMPO	*Trunbergia erecta*	2,5 a 3 m
B8	MARGARIDA DO BANHADO	*Senecio bonariensis*	0,6 a 2 m
B9	ORELHA DE ONÇA	*Pilosocereus fulvilanatum*	1,5 a 3 m
B10	QUARESMEIRINHA	*Tibouchina mortoniadiana*	1,5 a 3 m



HERBÁCEAS

CÓD.	NOME POPULAR	NOME CIENTÍFICO
C1	AGAPANTO	*Agapanthus africanus*
C2	BIRI VERMELHO	*Canna indica*
C3	CURCULIGO	*Curculigo capitata*
C4	INHAME CHINÊS	*Alocasia cucullata*
C5	INHAME ROXO	*Colocasia esculenta var. aquatilis*
C6	LANTANA LARANJA	*Lantana camara*
C7	RABO DE RAPOSA VERMELHA	*Russellia equisetiformis*
C8	MOREIA BRANCA	*Dietes iridioides*
C9	NEOMÁRICA AZUL	*Neomarica caerulea*
C10	RUELIA AZUL	*Ruellia caerulea*



FORRAÇÕES E GRAMADOS

CÓD.	NOME POPULAR	NOME CIENTÍFICO
F1	AMENDOIM RASTEIRO	*Arachis repens*
F2	BOLDINHO	*Plectranthus ornatus*
F3	SETE SANGRIAS	*Cuphea carthagenensis*
F4	VEDELIA	*Sphagneticola trilobata*
G1	GRAMA SÃO CARLOS	*Axonopus compressus*



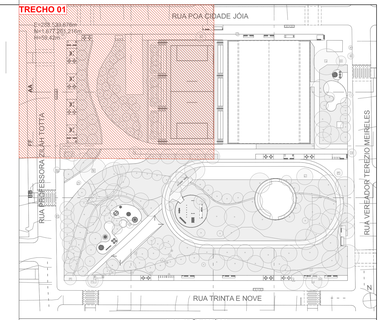

VEGETAÇÃO ARBÓREA

CÓD.	ESPECIFICAÇÃO	QUNTD.
A2	ARAÇÁ (Psidium cattleyanum) DIÂMETRO 25CM, ALTURA 10M	3
A3	ARDEIRA PERIQUITA (Schinus molle) DIÂMETRO 35 CM, ALTURA 15 M	18
A4	ALDRAGO (Pterocarpus violaceus) DIÂMETRO 50CM, ALTURA 15M	5
A4	JATOBÁ (Hymenaea courbaril) DIÂMETRO 1 M, ALTURA 20 M	5
A5	CANELA SASSAFRÁS (Ocotea odorifera) DIÂMETRO 80 CM, ALTURA 25 M	1
A6	PAU FERRO (Libidibia ferrea) DIÂMETRO 80 CM, ALTURA 30 M	5
A7	CAROBA (Jacaranda micrantha) DIÂMETRO 360 CM, ALTURA 12 M	9
A8	CEREJA DO RIO GRANDE (Eugenia involucrata) DIÂMETRO 40 CM, ALTURA 8 M	4
A9	CORTICEIRA DO BANHADO (Erythrina crista-galli) DIÂMETRO 40 CM, ALTURA 10 M	13
A10	CÁSSIA FERRUGÍNEA (Cassia ferruginea) DIÂMETRO 70 CM, ALTURA 25 M	8
A11	ARDEIRA PERIQUITA (Schinus molle) DIÂMETRO 35 CM, ALTURA 15 M	3
A11	FALSO BARBATIMÃO (Cassia leptophylla) DIÂMETRO 40 CM, ALTURA 10 M	10
A12	GOIABA DA SERRA (Feijoa sellowiana) DIÂMETRO 20 CM, ALTURA 7 M	4
A13	GUABIJIRITI (Plinia rivularis) DIÂMETRO 40 CM, ALTURA 15 M	3
A14	INGÁ DO BREJO (Inga vera) DIÂMETRO 30 CM, ALTURA 15 M	1
A15	IPÊ ROXO (Handroanthus heptaphyllus) DIÂMETRO 90 CM, ALTURA 32 M	9
A19	TARUMÃ (Vitex megapotamica) DIÂMETRO 30 CM, ALTURA 12 M	12
A21	JATOBÁ (Hymenaea courbaril) DIÂMETRO 1 M, ALTURA 20 M	28
		141

COBERTURA VEGETAL

CÓD.	ESPECIFICAÇÃO	ÁREA (m²)
B3	CRINO BRANCO (Crinum americanum)	92,17
B6	GUAIMBÉ ONDULADO (Philodendrin danteanum)	52,80
C1	AGAPANTO (Agapanthus africanus)	79,97
C6	LANTANA AMARELA (Lantana camara)	200,87
C8	MOREIA BRANCA (Dietes iridioides)	94,23
C9	NEOMÁRICA AZUL (Neomarica caerulea)	114,20
C10	RUELIA AZUL (Ruellia caerulea)	76,56
F1	AMENDOIM RASTEIRO (Arachis repens)	1.540,58
F2	BOLDINHO (Plectranthus ornatus)	286,29
G1	GRAMA SÃO CARLOS (Axonopus compressus)	7.770,01
		10.307,68 m²

VEGETAÇÃO ARBÓREA | MANTER/REMOVER/PLANTAR

ESPECIFICAÇÃO	QUNTD.
VEGETAÇÃO EXISTENTE A SER MANTIDA	77
VEGETAÇÃO EXISTENTE A SER REMOVIDA	35
VEGETAÇÃO NOVA A SER PLANTADA	141
	253

coletivo de projetos

AUTORES RESPONSÁVEIS TÉCNICOS

Fabiano José Arcádio Sobreira
CAU A24308-8

Paulo Victor Borges Ribeiro
CAU A96468-9

PROJETO TERCEIRIZADO

PROJETO URBANISTICO INTEGRADO - TERRITÓRIO RUBEM BERTA PORTO ALEGRE - RS

GOVERNO DO ESTADO
RIO GRANDE DO SUL
SECRETARIA DE DESENVOLVIMENTO URBANO E METROPOLITANO

SEDUR - SECRETARIA DE DESENVOLVIMENTO URBANO E METROPOLITANO

DPM - DEPARTAMENTO URBANO E METROPOLITANO

CENTRO ADMINISTRATIVO FERNANDO FERRARI - AV. BORGES DE MEDEIROS, N 1501 -
BAIRRO PRAIA DE BELAS - PORTO ALEGRE/RS
CEP - 90110-150

DIVISÃO DPM - DEPARTAMENTO URBANO E METROPOLITANO	DIRETORA Taisiele Francesconi
PROJETO URBANISTICO INTEGRADO - TERRITÓRIO RUBEM BERTA PORTO ALEGRE RIO GRANDE DO SUL	CHEFE DE DIVISÃO Isabel Coutinho
ENDEREÇO DO TERRENO RUBEM BERTA, PORTO ALEGRE/RS	
ETAPA/E DISCIPLINA PROJETO EXECUTIVO DE PAISAGISMO TERRENO D - RUBEM BERTA, PORTO ALEGRE CONTEÚDO PSG | PLANTA BAIXA DE PAISAGISMO - AMPLIAÇÃO	ÁREA TOTAL DO PROJETO URBANISTICO INTEGRADO 47.870,56m2
ESCALA INDICADA	DATA 10/08/2026
SÉRIE PSG	FOLHA 0103
ARQUIVO RSSEGURO-SEDUR-POA-RUBEMBERTA-D-PSG-PE-0103-R03	

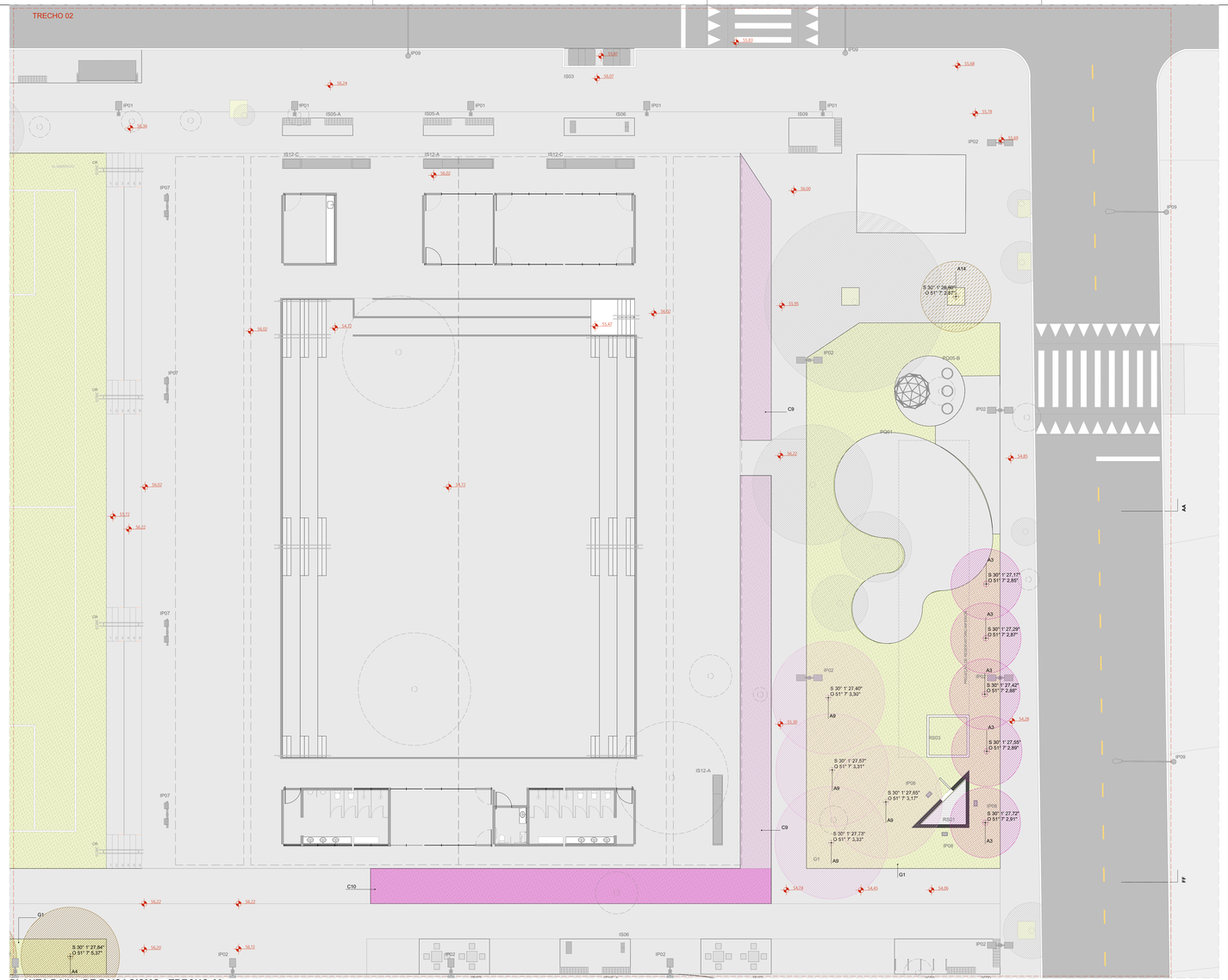

PLANTA BAIXA DE PAISAGISMO - TRECHO 02
ESCALA 1:125

LEGENDA

ÁREA PAVIMENTADA

1 PAVIMENTAÇÃO CONFORME PROJETO DE URBANISMO

VEGETAÇÃO ARBÓREA PRÉ-EXISTENTE

COD.	ESTADO
EM	ÁRVORE EXISTENTE A SER MANTIDA
ER	ÁRVORE EXISTENTE A SER REMOVIDA

ÁRVORES E PALMEIRAS

COD.	NOME POPULAR	NOME CIENTÍFICO	DIÂMETRO TRONCO	ALTURA
A1	ALDRAGO	*Pterocarpus violaceus*	30 a 50 cm	8 a 15 m
A2	ARAÇÁ	*Psidium cattleyanum*	12 a 35cm	3 a 10 m
A3	ARDEIRA PERIQUITA	*Schinus molle*	20 a 35 cm	12 a 15 m
A4	CANA FISTULA	*Peltophorum dubium*	50 a 60 cm	10 a 15 m
A5	CANELA SASSAFRÁS	*Ocotea odorifera*	50 a 80 cm	8 a 25 m
A6	CANJERANA	*Cabralea canjerana*	até 120 cm	5 a 20 m
A7	CAROBA	*Jacaranda micrantha*	20 a 60 cm	8 a 12 m
A8	CEREJA DO RIO GRANDE	*Eugenia involucrata*	30 a 40 cm	5 a 8 m
A9	CORTICEIRA DO BANHADO	*Erythrina crista-galli*	até 40 cm	4 a 10 m
A10	CÁSSIA FERRUGÍNEA	*Cassia ferruginea*	50 a 70 cm	8 a 25 m
A11	FALSO BARBATIMÃO	*Cassia leptophylla*	30 a 40 cm	8 a 10 m
A12	GOIABA DA SERRA (FEIJOA)	*Feijoa sellowiana*	15 a 20 cm	2 a 7 m
A13	GUABIJIRITI	*Plinia rivularis*	25 a 40 cm	6 a 15 m
A14	INGÁ DO BREJO	*Inga vera*	20 a 30 cm	5 a 15 m
A15	IPÊ ROXO	*Handroanthus heptaphyllus*	60 a 90 cm	20 a 32 m
A16	PATIOBA	*Syagrus botryophora*	20 a 50 cm	6 a 20 m
A17	PAU FERRO	*Libidibia ferrea*	40 a 80 cm	10 a 30 m
A18	PINHA DO BREJO	*Magnolia ovata*	50 a 90 cm	10 a 20 m
A19	TARUMÃ	*Vitex megapotamica*	até 30 cm	4 a 12 m
A20	JATOBÁ	*Hymenaea courbaril*	até 1 m	14 a 20 m
A21	JERIVA	*Syagrus romanzoffiana*	20 a 50 cm	7 a 20 m



ARBUSTOS

COD.	NOME POPULAR	NOME CIENTÍFICO	ALTURA
B1	CALIANDRA VERMELHA	*Calliandra tweedii*	2 a 4 m
B2	ERVA DAS PAMPAS	*Cortaderia selloana*	2 a 3 m
B3	CRINO BRANCO	*Crinum americanum*	0,8 a 1,2 m
B4	CROTALÁRIA	*Crotalaria juncea*	2 a 3 m
B5	GUAMIRÍ	*Thaumatophyllum bipinnatifidum*	2 a 3,5 m
B6	GUAMIRÍ ONDULADO	*Philodendron danteanum*	1,5 a 2 m
B7	LANTANA CINZ	*Thunbergia erecta*	2,5 a 3 m
B8	MARGARIDA DO BANHADO	*Senecio bonariensis*	0,6 a 2 m
B9	ORELHA DE ONÇA	*Pilosocereus tweedyanum*	1,5 a 3 m
B10	QUARESMEIRINHA	*Tibouchina mortaciliana*	1,5 a 3 m



HERBÁCEAS

COD.	NOME POPULAR	NOME CIENTÍFICO
C1	AGAPANTO	*Agapanthus africanus*
C2	BIRI VERMELHO	*Canna indica*
C3	CURCULIGO	*Curculigo capitata*
C4	INHAME CHINÊS	*Alocasia cucullata*
C5	INHAME ROXO	*Colocasia esculenta var. aquatilis*
C6	LANTANA LARANJA	*Lantana camara*
C7	LÍRIO DO BREJO AMELHA	*Rusellia sarmentiformis*
C8	MOREIA BRANCA	*Dietes iridioides*
C9	NEOMÁRICA AZUL	*Neomarica caerulea*
C10	RUELIA AZUL	*Ruellia caerulea*



FORRAÇÕES E GRAMADOS

COD.	NOME POPULAR	NOME CIENTÍFICO
F1	AMENDOIM RASTEIRO	*Arachis repens*
F2	BOLDINHO	*Plectranthus ornatus*
F3	SETE SANGRIAS	*Cuphea carthagenensis*
F4	VEDELIA	*Sphagneticola trilobata*
G1	GRAMA SÃO CARLOS	*Axonopus compressus*



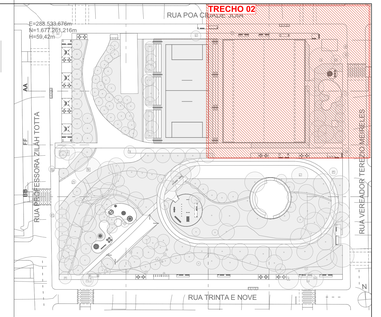

VEGETAÇÃO ARBÓREA

CÓD.	ESPECIFICAÇÃO	QUNTD.
A2	ARAÇÁ (Psidium cattleyanum) DIÂMETRO 25CM, ALTURA 10M	3
A3	ARDEIRA PERIQUITA (Schinus molle) DIÂMETRO 35 CM, ALTURA 15 M	18
A4	ALDRAGO (Pterocarpus violaceus) DIÂMETRO 50CM, ALTURA 15M	5
A4	JATOBÁ (Hymenaea courbaril) DIÂMETRO 1 M, ALTURA 20 M	5
A5	CANELA SASSAFRÁS (Ocotea odorifera) DIÂMETRO 80 CM, ALTURA 25 M	1
A6	PAU FERRO (Libidibia ferrea) DIÂMETRO 80 CM, ALTURA 30 M	5
A7	CAROBA (Jacaranda micrantha) DIÂMETRO 360 CM, ALTURA 12 M	9
A8	CEREJA DO RIO GRANDE (Eugenia involucrata) DIÂMETRO 40 CM, ALTURA 8 M	4
A9	CORTICEIRA DO BANHADO (Erythrina crista-galli) DIÂMETRO 40 CM, ALTURA 10 M	13
A10	CÁSSIA FERRUGÍNEA (Cassia ferruginea) DIÂMETRO 70 CM, ALTURA 25 M	8
A11	ARDEIRA PERIQUITA (Schinus molle) DIÂMETRO 35 CM, ALTURA 15 M	3
A11	FALSO BARBATIMÃO (Cassia leptophylla) DIÂMETRO 40 CM, ALTURA 10 M	10
A12	GOIABA DA SERRA (Feijoa sellowiana) DIÂMETRO 20 CM, ALTURA 7 M	4
A13	GUABIJIRITI (Plinia rivularis) DIÂMETRO 40 CM, ALTURA 15 M	3
A14	INGÁ DO BREJO (Inga vera) DIÂMETRO 30 CM, ALTURA 15 M	1
A15	IPÊ ROXO (Handroanthus heptaphyllus) DIÂMETRO 90 CM, ALTURA 32 M	9
A19	TARUMÃ (Vitex megapotamica) DIÂMETRO 30 CM, ALTURA 12 M	12
A21	JATOBÁ (Hymenaea courbaril) DIÂMETRO 1 M, ALTURA 20 M	28
		141

COBERTURA VEGETAL

CÓD.	ESPECIFICAÇÃO	ÁREA (m²)
B3	CRINO BRANCO (Crinum americanum)	92,17
B6	GUAIMBÉ ONDULADO (Philodendrin danteanum)	52,80
C1	AGAPANTO (Agapanthus africanus)	79,97
C6	LANTANA AMARELA (Lantana camara)	200,87
C8	MOREIA BRANCA (Dietes iridioides)	94,23
C9	NEOMÁRICA AZUL (Neomarica caerulea)	114,20
C10	RUELIA AZUL (Ruellia caerulea)	76,56
F1	AMENDOIM RASTEIRO (Arachis repens)	1.540,58
F2	BOLDINHO (Plectranthus ornatus)	286,29
G1	GRAMA SÃO CARLOS (Axonopus compressus)	7.770,01
		10.307,68 m²

VEGETAÇÃO ARBÓREA | MANTER/REMOVER/PLANTAR

ESPECIFICAÇÃO	QUNTD.
VEGETAÇÃO EXISTENTE A SER MANTIDA	77
VEGETAÇÃO EXISTENTE A SER REMOVIDA	35
VEGETAÇÃO NOVA A SER PLANTADA	141
	253

coletivo de projetos

AUTORES RESPONSÁVEIS TÉCNICOS

Fabiano José Arcádio Sobreira
CAU A24308-8

Paulo Victor Borges Ribeiro
CAU A96468-9

PROJETO TERCEIRIZADO

PROJETO URBANISTICO INTEGRADO - TERRITÓRIO RUBEM BERTA PORTO ALEGRE - RS

GOVERNO DO ESTADO
RIO GRANDE DO SUL
SECRETARIA DE DESENVOLVIMENTO URBANO E METROPOLITANO

SEDUR - SECRETARIA DE DESENVOLVIMENTO URBANO E METROPOLITANO

DPM - DEPARTAMENTO URBANO E METROPOLITANO

CENTRO ADMINISTRATIVO FERNANDO FERRARI - AV. BORGES DE MEDEIROS, N 1501 - BAIRRO PRAIA DE BELAS - PORTO ALEGRE/RS CEP - 90110-150

DIVISÃO DPM - DEPARTAMENTO URBANO E METROPOLITANO	DIRETORA Taisiele Francescon
PROJETO URBANISTICO INTEGRADO - TERRITÓRIO RUBEM BERTA PORTO ALEGRE RIO GRANDE DO SUL	CHEFE DE DIVISÃO Isabel Coutinho
ENDEREÇO DO TERRENO RUBEM BERTA, PORTO ALEGRE/RS	
ETAPA/E DISCIPLINA PROJETO EXECUTIVO DE PAISAGISMO TERRENO D - RUBEM BERTA, PORTO ALEGRE	ÁREA TOTAL DO PROJETO URBANISTICO INTEGRADO 47.870,56m2
CONTEÚDO PSG	PLANTA BAIXA DE PAISAGISMO - AMPLIAÇÃO
ESCALA INDICADA	DATA 10/08/2026
SÉRIE PSG	FOLHA 0104
ARQUIVO RSSEGURO-SEDUR-POA-RUBEMBERTA-D-PSG-PE-0104-R03	

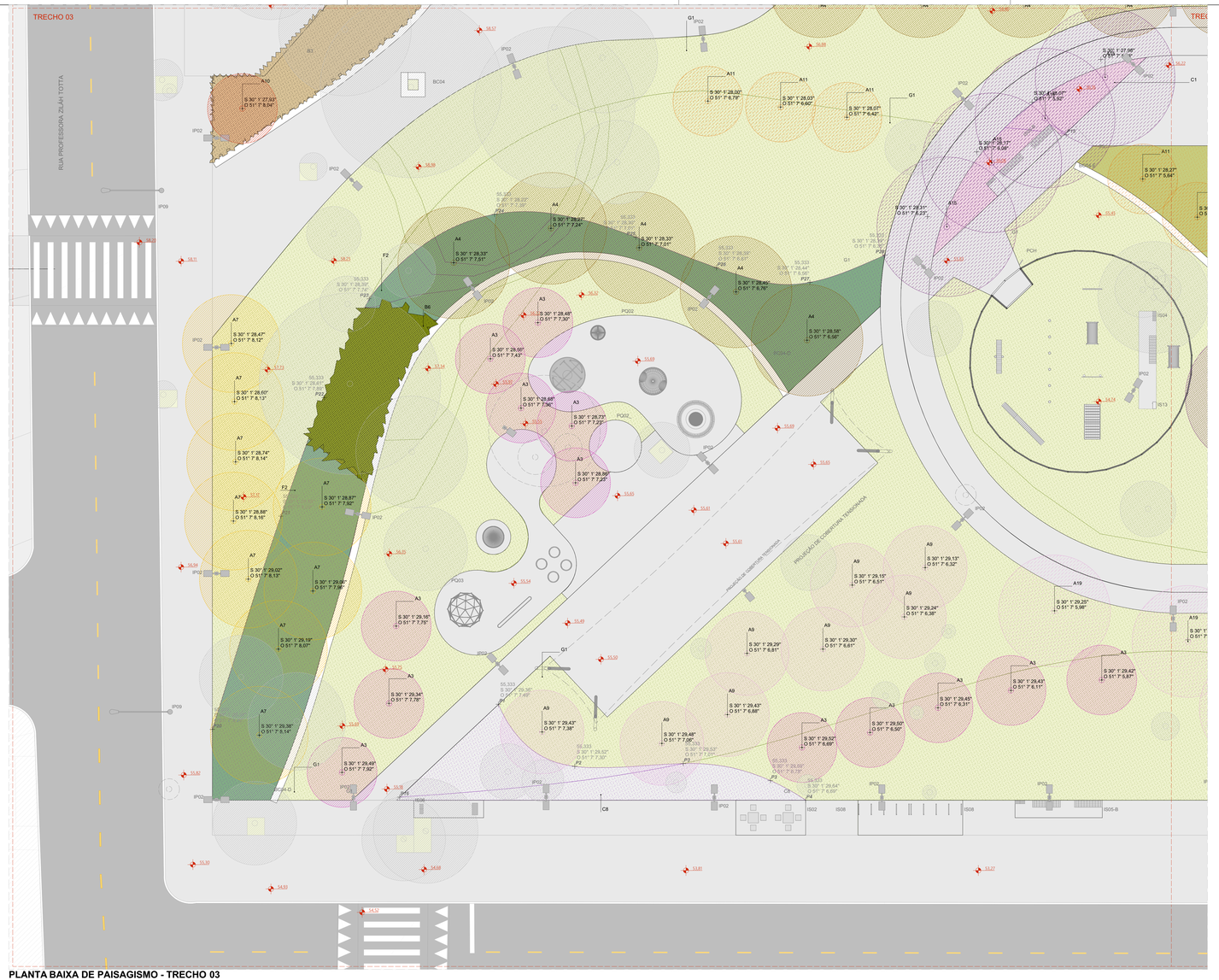

PLANTA BAIXA DE PAISAGISMO - TRECHO 03
ESCALA 1:125

LEGENDA

ÁREA PAVIMENTADA

1 PAVIMENTAÇÃO CONFORME PROJETO DE URBANISMO

VEGETAÇÃO ARBÓREA PRÉ-EXISTENTE

COD.	ESTADO
EM	ÁRVORE EXISTENTE A SER MANTIDA
ER	ÁRVORE EXISTENTE A SER REMOVIDA

ÁRVORES E PALMEIRAS

COD.	NOME POPULAR	NOME CIENTÍFICO	DIÂMETRO TRONCO	ALTURA
A1	ALDRAGO	*Pterocarpus violaceus*	30 a 50 cm	8 a 15 m
A2	ARAÇÁ	*Psidium cattleyanum*	12 a 35cm	5 a 10 m
A3	ARDEIRA PERIQUITA	*Schinus molle*	20 a 35 cm	12 a 15 m
A4	CANA FISTULA	*Peltophorum dubium*	50 a 60 cm	10 a 15 m
A5	CANELA SASSAFRÁS	*Ocotea odorifera*	50 a 80 cm	8 a 25 m
A6	CANJERANA	*Cabralea canjerana*	até 120 cm	5 a 20 m
A7	CAROBA	*Jacaranda micrantha*	20 a 60 cm	8 a 12 m
A8	CEREJA DO RIO GRANDE	*Eugenia involucrata*	30 a 40 cm	5 a 8 m
A9	CORTICEIRA DO BANHADO	*Erythrina crista-galli*	até 40 cm	4 a 10 m
A10	CÁSSIA FERRUGÍNEA	*Cassia ferruginea*	50 a 70 cm	3 a 25 m
A11	FALSO BARBATIMÃO	*Cassia leptophylla*	30 a 40 cm	8 a 10 m
A12	GOIABA DA SERRA (FEIJOA)	*Feijoa sellowiana*	15 a 20 cm	2 a 7 m
A13	GUABIJIRITI	*Plinia rivularis*	25 a 40 cm	6 a 15 m
A14	INGÁ DO BREJO	*Inga vera*	20 a 30 cm	5 a 15 m
A15	IPÊ ROXO	*Handroanthus heptaphyllus*	60 a 90 cm	20 a 32 m
A16	PITOSGA	*Syagrus botryophora*	20 a 50 cm	6 a 20 m
A17	PAU FERRO	*Libidibia ferrea*	40 a 80 cm	10 a 30 m
A18	PINHA DO BREJO	*Magnolia ovata*	50 a 90 cm	10 a 20 m
A19	TARUMÃ	*Vitex megapotamica*	até 30 cm	4 a 12 m
A20	JATOBÁ	*Hymenaea courbaril*	até 1 m	14 a 20 m
A21	JERIVÁ	*Syagrus romanzoffiana*	20 a 50 cm	7 a 20 m



ARBUSTOS

COD.	NOME POPULAR	NOME CIENTÍFICO	ALTURA
B1	CALIANDRA VERMELHA	*Calliandra tweedii*	2 a 4 m
B2	ERVA DAS PAMPAS	*Cortaderia selloana*	2 a 3 m
B3	CRINO BRANCO	*Crinum americanum*	0,6 a 1,2 m
B4	CROTALÁRIA	*Crotalaria juncea*	2 a 3 m
B5	GUAMBÉ	*Thaumastophyllum bipinnatifidum*	2 a 3,5 m
B6	GUAMBÉ ONDULADO	*Philodendron danteanum*	1,5 a 2 m
B7	MAMONA CINZ	*Thunbergia erecta*	2,5 a 3 m
B8	MARGARIDA DO BANHADO	*Senecio bonariensis*	0,6 a 2 m
B9	ORELHA DE ONÇA	*Pilosocereus catingicola*	1,5 a 3 m
B10	QUARESMEIRINHA	*Tibouchina mosricaidiana*	1,5 a 3 m



HERBÁCEAS

COD.	NOME POPULAR	NOME CIENTÍFICO
C1	AGAPANTO	*Agapanthus africanus*
C2	BIRI VERMELHO	*Canna indica*
C3	CURCULIGO	*Curculigo capitata*
C4	INHAME CHINÊS	*Alocasia cucullata*
C5	INHAME ROXO	*Colocasia esculenta var. aquatilis*
C6	LANTANA LARANJA	*Lantana camara*
C7	PENACHO AMARELHA	*Russellia equisetiformis*
C8	MOREIA BRANCA	*Dietes iridioides*
C9	NEOMÁRICA AZUL	*Neomarica caerulea*
C10	RUELIA AZUL	*Ruellia caerulea*



FORRAÇÕES E GRAMADOS

COD.	NOME POPULAR	NOME CIENTÍFICO
F1	AMENDOIM RASTEIRO	*Arachis repens*
F2	BOLDINHO	*Plectranthus ornatus*
F3	SETE SANGRIAS	*Cuphea carthagenensis*
F4	VEDELIA	*Sphagneticola trilobata*
G1	GRAMA SÃO CARLOS	*Axonopus compressus*





VEGETAÇÃO ARBÓREA

CÓD.	ESPECIFICAÇÃO	QUNTD.
A2	ARAÇÁ (Psidium cattleyanum) DIÂMETRO 25CM, ALTURA 10M	3
A3	ARDEIRA PERIQUITA (Schinus molle) DIÂMETRO 35 CM, ALTURA 15 M	18
A4	ALDRAGO (Pterocarpus violaceus) DIÂMETRO 50CM, ALTURA 15M	5
A4	JATOBÁ (Hymenaea courbaril) DIÂMETRO 1 M, ALTURA 20 M	5
A5	CANELA SASSAFRÁS (Ocotea odorifera) DIÂMETRO 80 CM, ALTURA 25 M	1
A6	PAU FERRO (Libidibia ferrea) DIÂMETRO 80 CM, ALTURA 30 M	5
A7	CAROBA (Jacaranda micrantha) DIÂMETRO 360 CM, ALTURA 12 M	9
A8	CEREJA DO RIO GRANDE (Eugenia involucrata) DIÂMETRO 40 CM, ALTURA 8 M	4
A9	CORTICEIRA DO BANHADO (Erythrina crista-galli) DIÂMETRO 40 CM, ALTURA 10 M	13
A10	CÁSSIA FERRUGÍNEA (Cassia ferruginea) DIÂMETRO 70 CM, ALTURA 25 M	8
A11	ARDEIRA PERIQUITA (Schinus molle) DIÂMETRO 35 CM, ALTURA 15 M	3
A11	FALSO BARBATIMÃO (Cassia leptophylla) DIÂMETRO 40 CM, ALTURA 10 M	10
A12	GOIABA DA SERRA (Feijoa sellowiana) DIÂMETRO 20 CM, ALTURA 7 M	4
A13	GUABIJIRITI (Plinia rivularis) DIÂMETRO 40 CM, ALTURA 15 M	3
A14	INGÁ DO BREJO (Inga vera) DIÂMETRO 30 CM, ALTURA 15 M	1
A15	IPÊ ROXO (Handroanthus heptaphyllus) DIÂMETRO 90 CM, ALTURA 32 M	9
A19	TARUMÃ (Vitex megapotamica) DIÂMETRO 30 CM, ALTURA 12 M	12
A21	JATOBÁ (Hymenaea courbaril) DIÂMETRO 1 M, ALTURA 20 M	28
		141

COBERTURA VEGETAL

CÓD.	ESPECIFICAÇÃO	ÁREA (m²)
B3	CRINO BRANCO (Crinum americanum)	92,17
B6	GUAMBÉ ONDULADO (Philodendrin danteanum)	52,80
C1	AGAPANTO (Agapanthus africanus)	79,97
C6	LANTANA AMARELA (Lantana camara)	200,87
C8	MOREIA BRANCA (Dietes iridioides)	94,23
C9	NEOMÁRICA AZUL (Neomarica caerulea)	114,20
C10	RUELIA AZUL (Ruellia caerulea)	76,56
F1	AMENDOIM RASTEIRO (Arachis repens)	1.540,58
F2	BOLDINHO (Plectranthus ornatus)	286,29
G1	GRAMA SÃO CARLOS (Axonopus compressus)	7.770,01
		10.307,68 m²

VEGETAÇÃO ARBÓREA | MANTER/REMOVER/PLANTAR

ESPECIFICAÇÃO	QUNTD.
VEGETAÇÃO EXISTENTE A SER MANTIDA	77
VEGETAÇÃO EXISTENTE A SER REMOVIDA	84
VEGETAÇÃO NOVA A SER PLANTADA	141
	253

coletivo de projetos

AUTORES RESPONSÁVEIS TÉCNICOS

Fabiano José Arcádio Sobreira
CAU A24308-8

Paulo Victor Borges Ribeiro
CAU A86468-9

PROJETO TERCEIRIZADO

PROJETO URBANISTICO INTEGRADO - TERRITÓRIO RUBEM BERTA PORTO ALEGRE - RS

GOVERNO DO ESTADO
RIO GRANDE DO SUL
SECRETARIA DE DESENVOLVIMENTO URBANO E METROPOLITANO

SEDUR - SECRETARIA DE DESENVOLVIMENTO URBANO E METROPOLITANO

DPM - DEPARTAMENTO URBANO E METROPOLITANO

CENTRO ADMINISTRATIVO FERNANDO FERRARI - AV. BORGES DE MEDEIROS, N 1501 - BAIRRO PRAIA DE BELAS - PORTO ALEGRE/RS CEP - 90110-150

DIVISÃO DPM - DEPARTAMENTO URBANO E METROPOLITANO	DIRETORA Taisiele Francescon
PROJETO URBANISTICO INTEGRADO - TERRITÓRIO RUBEM BERTA PORTO ALEGRE RIO GRANDE DO SUL	CHEFE DE DIVISÃO Isabel Coutinho
ENDEREÇO DO TERRENO RUBEM BERTA, PORTO ALEGRE/RS	
ETAPA/E DISCIPLINA PROJETO EXECUTIVO DE PAISAGISMO TERRENO D - RUBEM BERTA, PORTO ALEGRE	ÁREA TOTAL DO PROJETO URBANISTICO INTEGRADO 47.870,56m2
CONTEÚDO PSG	PLANTA BAIXA DE PAISAGISMO - AMPLIAÇÃO
ESCALA INDICADA	DATA 10/08/2026
SÉRIE PSG	FOLHA 0105
ARQUIVO RSSEGURO-SEDUR-POA-RUBEMBERTA-D-PSG-PE-0105-R03	

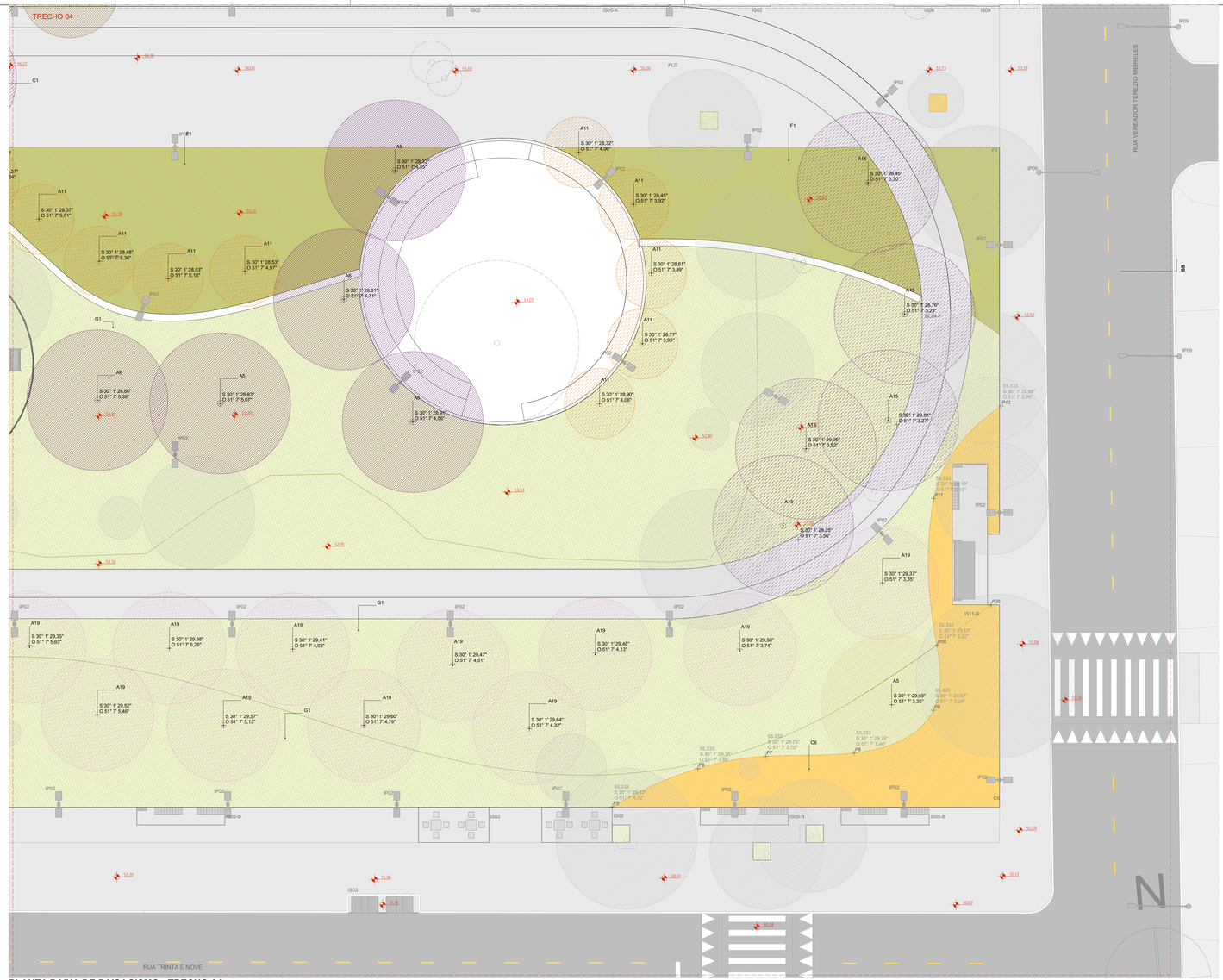

PLANTA BAIXA DE PAISAGISMO - TRECHO 04
ESCALA 1:125

LEGENDA

ÁREA PAVIMENTADA

1 PAVIMENTAÇÃO CONFORME PROJETO DE URBANISMO

VEGETAÇÃO ARBÓREA PRÉ-EXISTENTE

COD. ESTADO
EM ÁRVORE EXISTENTE A SER MANTIDA
ER ÁRVORE EXISTENTE A SER REMOVIDA

ÁRVORES E PALMEIRAS

COD.	NOME POPULAR	NOME CIENTÍFICO	DIÂMETRO TRONCO	ALTURA
A1	ALDRAGO	*Pterocarpus violaceus*	30 a 50 cm	8 a 15 m
A2	ARAÇÁ	*Psidium cattleyanum*	12 a 35cm	3 a 10 m
A3	ARDEIRA PERIQUITA	*Schinus molle*	20 a 35 cm	12 a 15 m
A4	CANA FISTULA	*Peltophorum dubium*	50 a 60 cm	10 a 15 m
A5	CANELA SASSAFRÁS	*Ocotea odorifera*	50 a 80 cm	8 a 25 m
A6	CANJERANA	*Cabralea canjerana*	até 120 cm	5 a 20 m
A7	CAROBA	*Jacaranda micrantha*	20 a 60 cm	8 a 12 m
A8	CEREJA DO RIO GRANDE	*Eugenia involucrata*	30 a 40 cm	5 a 8 m
A9	CORTICEIRA DO BANHADO	*Erythrina crista-galli*	até 40 cm	4 a 10 m
A10	CÁSSIA FERRUGÍNEA	*Cassia ferruginea*	50 a 70 cm	8 a 25 m
A11	FALSO BARBATIMÃO	*Cassia leptophylla*	30 a 40 cm	8 a 10 m
A12	GOIABA DA SERRA (FEIJOA)	*Feijoa sellowiana*	15 a 20 cm	2 a 7 m
A13	GUABIJIRITI	*Plinia rivularis*	25 a 40 cm	6 a 15 m
A14	INGÁ DO BREJO	*Inga vera*	20 a 30 cm	5 a 15 m
A15	IPÊ ROXO	*Handroanthus heptaphyllus*	60 a 90 cm	20 a 32 m
A16	PAITOÃBA	*Syagrus botryophora*	20 a 50 cm	6 a 20 m
A17	PAU FERRO	*Libidibia ferrea*	40 a 80 cm	10 a 30 m
A18	PINHA DO BREJO	*Magnolia ovata*	50 a 90 cm	10 a 20 m
A19	TARUMÃ	*Vitex megapotamica*	até 30 cm	4 a 12 m
A20	JATOBÁ	*Hymenaea courbaril*	até 1 m	14 a 20 m
A21	JERIVÁ	*Syagrus romanzoffiana*	20 a 50 cm	7 a 20 m



ARBUSTOS

COD.	NOME POPULAR	NOME CIENTÍFICO	ALTURA
B1	CALIANDRA VERMELHA	*Calliandra tweedii*	2 a 4 m
B2	ERVA DAS PAMPAS	*Cortaderia selloana*	2 a 3 m
B3	CRINO BRANCO	*Crinum americanum*	0,6 a 1,2 m
B4	CROTALÁRIA	*Crotalaria juncea*	2 a 3 m
B5	GUAMIRÍ	*Thaumatophyllum bipinnatifidum*	2 a 3,5 m
B6	GUAMIRÍ ONDULADO	*Philodendron danteanum*	1,5 a 2 m
B7	LANTANA CINZI	*Thunbergia erecta*	2,5 a 3 m
B8	MARGARIDA DO BANHADO	*Senecio bonariensis*	0,6 a 2 m
B9	ORELHA DE ONÇA	*Pilosocereus tweedianum*	1,5 a 3 m
B10	QUARESMEIRINHA	*Tibouchina mortiaudiana*	1,5 a 3 m



HERBÁCEAS

COD.	NOME POPULAR	NOME CIENTÍFICO
C1	AGAPANTO	*Agapanthus africanus*
C2	BIRI VERMELHO	*Canna indica*
C3	CURCULIGO	*Curculigo capitata*
C4	INHAME CHINÊS	*Alocasia cucullata*
C5	INHAME ROXO	*Colocasia esculenta var. aquatilis*
C6	LANTANA LARANJA	*Lantana camara*
C7	MARGARIDA AMARELINHA	*Rusellia equisetiformis*
C8	MOREIA BRANCA	*Dietes iridioides*
C9	NEOMÁRICA AZUL	*Neomarica caerulea*
C10	RUELIA AZUL	*Ruellia caerulea*



FORRAÇÕES E GRAMADOS

COD.	NOME POPULAR	NOME CIENTÍFICO
F1	AMENDOIM RASTEIRO	*Arachis repens*
F2	BOLDINHO	*Plectranthus ornatus*
F3	SETE SANGRIAS	*Cuphea carthagenensis*
F4	VEDELIA	*Sphagneticola trilobata*
G1	GRAMA SÃO CARLOS	*Axonopus compressus*



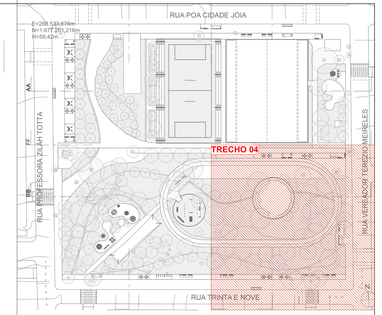

VEGETAÇÃO ARBÓREA

CÓD.	ESPECIFICAÇÃO	QUNTD.
A2	ARAÇÁ (Psidium cattleyanum) DIÂMETRO 25CM, ALTURA 10M	3
A3	ARDEIRA PERIQUITA (Schinus molle) DIÂMETRO 35 CM, ALTURA 15 M	18
A4	ALDRAGO (Pterocarpus violaceus) DIÂMETRO 50CM, ALTURA 15M	5
A4	JATOBÁ (Hymenaea courbaril) DIÂMETRO 1 M, ALTURA 20 M	5
A5	CANELA SASSAFRÁS (Ocotea odorifera) DIÂMETRO 80 CM, ALTURA 25 M	1
A6	PAU FERRO (Libidibia ferrea) DIÂMETRO 80 CM, ALTURA 30 M	5
A7	CAROBA (Jacaranda micrantha) DIÂMETRO 360 CM, ALTURA 12 M	9
A8	CEREJA DO RIO GRANDE (Eugenia involucrata) DIÂMETRO 40 CM, ALTURA 8 M	4
A9	CORTICEIRA DO BANHADO (Erythrina crista-galli) DIÂMETRO 40 CM, ALTURA 10 M	13
A10	CÁSSIA FERRUGÍNEA (Cassia ferruginea) DIÂMETRO 70 CM, ALTURA 25 M	8
A11	ARDEIRA PERIQUITA (Schinus molle) DIÂMETRO 35 CM, ALTURA 15 M	3
A11	FALSO BARBATIMÃO (Cassia leptophylla) DIÂMETRO 40 CM, ALTURA 10 M	10
A12	GOIABA DA SERRA (Feijoa sellowiana) DIÂMETRO 20 CM, ALTURA 7 M	4
A13	GUABIJIRITI (Plinia rivularis) DIÂMETRO 40 CM, ALTURA 15 M	3
A14	INGÁ DO BREJO (Inga vera) DIÂMETRO 30 CM, ALTURA 15 M	1
A15	IPÊ ROXO (Handroanthus heptaphyllus) DIÂMETRO 90 CM, ALTURA 32 M	9
A19	TARUMÃ (Vitex megapotamica) DIÂMETRO 30 CM, ALTURA 12 M	12
A21	JATOBÁ (Hymenaea courbaril) DIÂMETRO 1 M, ALTURA 20 M	28
		141

COBERTURA VEGETAL

CÓD.	ESPECIFICAÇÃO	ÁREA (m²)
B3	CRINO BRANCO (Crinum americanum)	92,17
B6	GUAIMBÉ ONDULADO (Philodendrin danteanum)	52,80
C1	AGAPANTO (Agapanthus africanus)	79,97
C6	LANTANA AMARELA (Lantana camara)	200,87
C8	MOREIA BRANCA (Dietes iridioides)	94,23
C9	NEOMÁRICA AZUL (Neomarica caerulea)	114,20
C10	RUELIA AZUL (Ruellia caerulea)	76,56
F1	AMENDOIM RASTEIRO (Arachis repens)	1.540,58
F2	BOLDINHO (Plectranthus ornatus)	286,29
G1	GRAMA SÃO CARLOS (Axonopus compressus)	7.770,01
		10.307,68 m²

VEGETAÇÃO ARBÓREA | MANTER/REMOVER/PLANTAR

ESPECIFICAÇÃO	QUNTD.
VEGETAÇÃO EXISTENTE A SER MANTIDA	77
VEGETAÇÃO EXISTENTE A SER REMOVIDA	35
VEGETAÇÃO NOVA A SER PLANTADA	141
	253

coletivo de projetos

AUTORES RESPONSÁVEIS TÉCNICOS

Fabiano José Arcádio Sobreira
CAU A24308-8

Paulo Victor Borges Ribeiro
CAU A86468-9

PROJETO TERCEIRIZADO

PROJETO URBANISTICO INTEGRADO - TERRITÓRIO RUBEM BERTA PORTO ALEGRE - RS

GOVERNO DO ESTADO
RIO GRANDE DO SUL
SECRETARIA DE DESENVOLVIMENTO URBANO E METROPOLITANO

SEDUR - SECRETARIA DE DESENVOLVIMENTO URBANO E METROPOLITANO

DPM - DEPARTAMENTO URBANO E METROPOLITANO

CENTRO ADMINISTRATIVO FERNANDO FERRARI - AV. BORGES DE MEDEIROS, N 1501 -
BAIRRO PRAIA DE BELAS - PORTO ALEGRE/RS
CEP - 90110-150

DIVISÃO DPM - DEPARTAMENTO URBANO E METROPOLITANO	DIRETORA Taisiele Francesconi
PROJETO URBANISTICO INTEGRADO - TERRITÓRIO RUBEM BERTA PORTO ALEGRE RIO GRANDE DO SUL	CHEFE DE DIVISÃO Isabel Coutinho
ENDEREÇO DO TERRENO RUBEM BERTA, PORTO ALEGRE/RS	
ETAPA/E DISCIPLINA PROJETO EXECUTIVO DE PAISAGISMO TERRENO D - RUBEM BERTA, PORTO ALEGRE	ÁREA TOTAL DO PROJETO URBANISTICO INTEGRADO 47.870,56m2
CONTEÚDO PSG	PLANTA BAIXA DE PAISAGISMO - AMPLIAÇÃO

ESCALA	DATA	SÉRIE	FOLHA
INDICADA	10/08/2026	PSG	0106

ARQUIVO
RSSEGURO-SEDUR-POA-RUBEMBERTA-D-PSG-PE-0106-R03

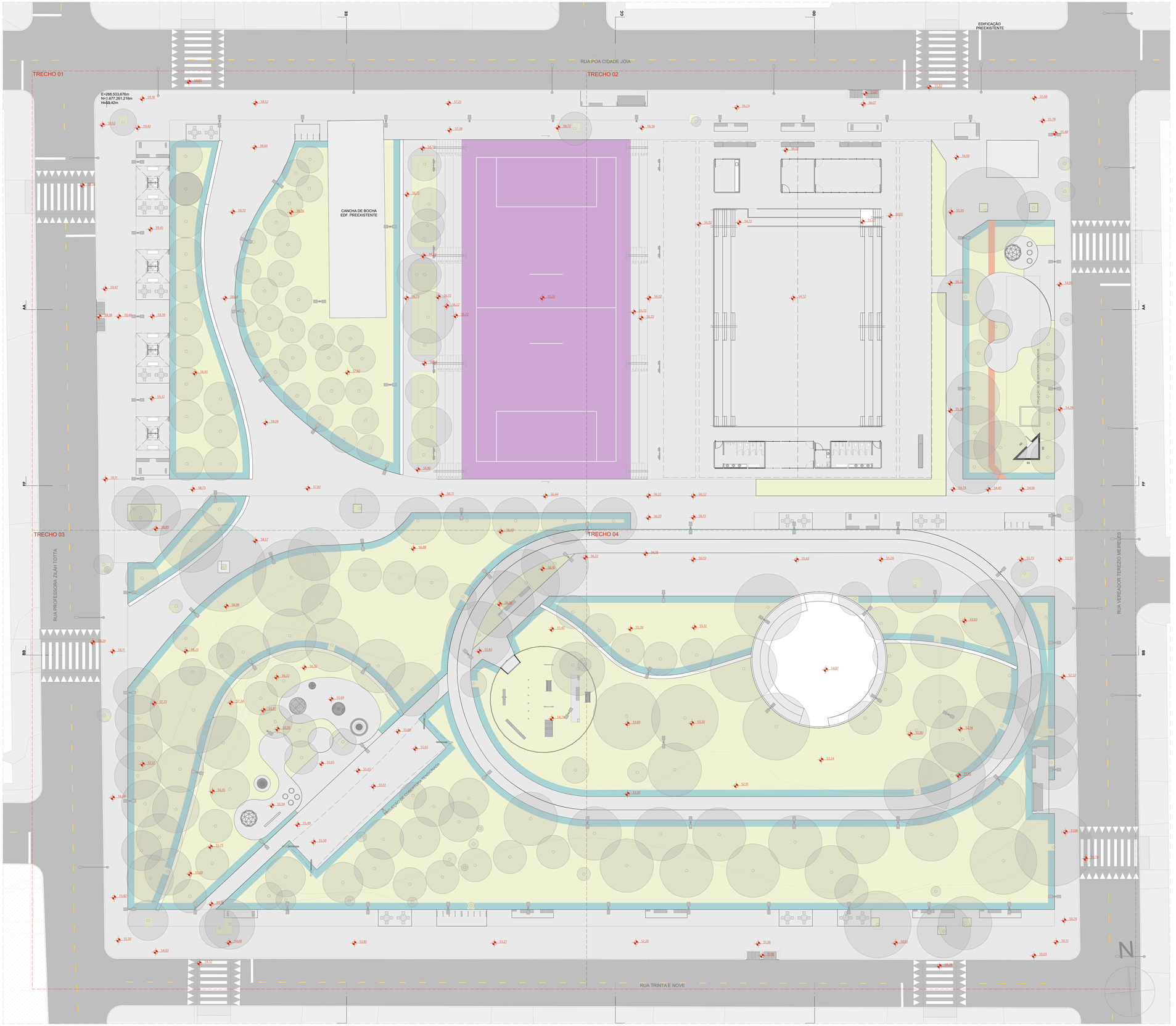

PLANTA BAIXA DE PAISAGISMO - JARDINS DRENANTES
ESCALA 1:200

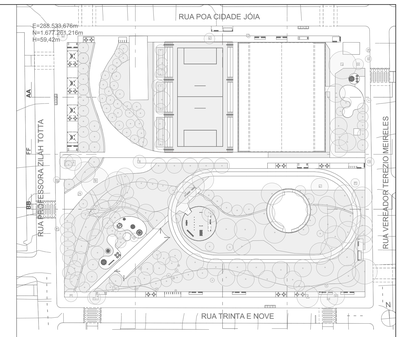

LEGENDA

ÁREA PAVIMENTADA

- PAVIMENTAÇÃO CONFORME PROJETO DE URBANISMO

ÁREAS PERMEÁVEIS

- CANTEIRO NATURAL
- JARDINS DRENANTES TIPO 01 - SEM TUBOS DE DRENAGEM
- JARDINS DRENANTES TIPO 02 - COM TUBOS DE DRENAGEM
- JARDINS DRENANTES TIPO 03 - SISTEMA DE DRENAGEM ESPINHA DE PEIXE

QUANTITATIVOS DE JARDINS DRENANTES

	ÁREA (m²)
CANTEIRO NATURAL	6.215,91
TIPO 01	1.201,26
TIPO 02	28,44
TIPO 03	1.285,05
	8.730,66 m²

coletivo de projetos

AUTORES RESPONSÁVEIS TÉCNICOS

Fabiano José Arcádio Sobreira
CAU A24308-6

Paulo Victor Borges Ribeiro
CAU A964658-9

PROJETO TERCEIRIZADO

PROJETO URBANISTICO INTEGRADO - TERRITÓRIO RUBEM BERTA PORTO ALEGRE - RS

GOVERNO DO ESTADO
RIO GRANDE DO SUL
SECRETARIA DE DESENVOLVIMENTO URBANO E METROPOLITANO

SEDUR - SECRETARIA DE DESENVOLVIMENTO URBANO E METROPOLITANO

DPM - DEPARTAMENTO URBANO E METROPOLITANO

CENTRO ADMINISTRATIVO FERNANDO FERRARI - AV. BORGES DE MEDEIROS, N 1501 -
BAIRRO PRAIA DE BELAS - PORTO ALEGRE/RS
CEP - 90110-150

DIVISÃO DPM - DEPARTAMENTO URBANO E METROPOLITANO	DIRETORA Tassiele Francescon
PROJETO URBANISTICO INTEGRADO - TERRITÓRIO RUBEM BERTA PORTO ALEGRE RIO GRANDE DO SUL	CHEFE DE DIVISÃO Isabel Coutinho
ENDEREÇO DO TERRENO RUBEM BERTA, PORTO ALEGRE/RS	
ETAPA E DISCIPLINA PROJETO EXECUTIVO DE PAISAGISMO TERRENO D - RUBEM BERTA, PORTO ALEGRE	AREA TOTAL DO PROJETO URBANISTICO INTEGRADO 47.870,58m2
CONTEÚDO PLANTA BAIXA DE PAISAGISMO - JARDINS DRENANTES	
ESCALA INDICADA	DATA 10/08/2026
SÉRIE PSG	FOLHA 0107
ARQUIVO RSSEGURO-SEDUR-POA-RUBEMBERTA-D-PSG-PE-0107-R03	

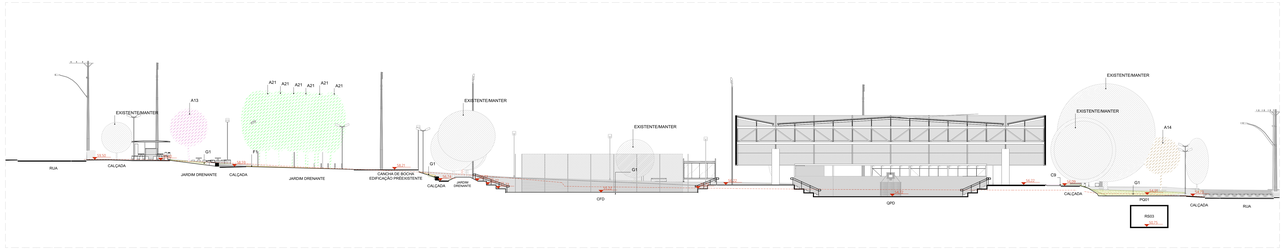

CORTE | PAISAGISMO AA
ESCALA 1:250

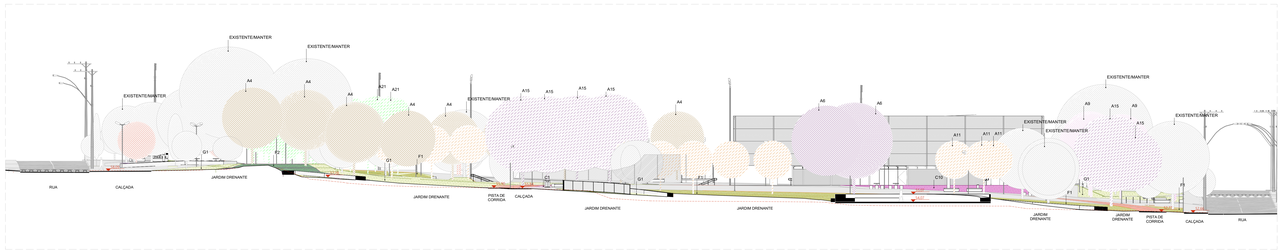
EXISTENTE/MANTER
EXISTENTE/MANTER
EXISTENTE/MANTER
A4
A4
A4
A21
A21
A4
A4
EXISTENTE/MANTER
A15
A15
A15
A15
A4
A6
A6
EXISTENTE/MANTER
A9
A15
A9
A15
EXISTENTE/MANTER
EXISTENTE/MANTER
A11
A11
A11
EXISTENTE/MANTER
EXISTENTE/MANTER
C10
C9
C9
C9

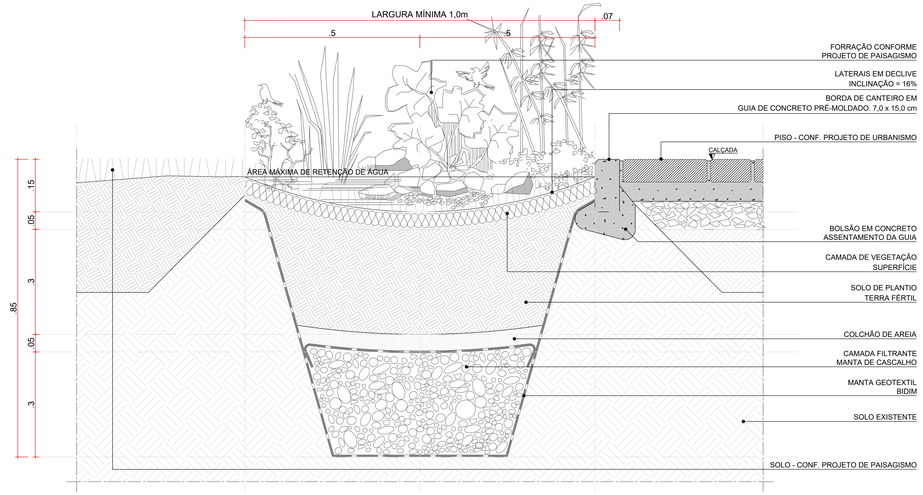

DETALHE TÍPICO 01 - JARDIM DRENANTE TIPO 01 | CANTEIRO NATURAL EM NÍVEL / JARDIM DRENANTE / ILHA DE SERVIÇO

ESCALA 1:5

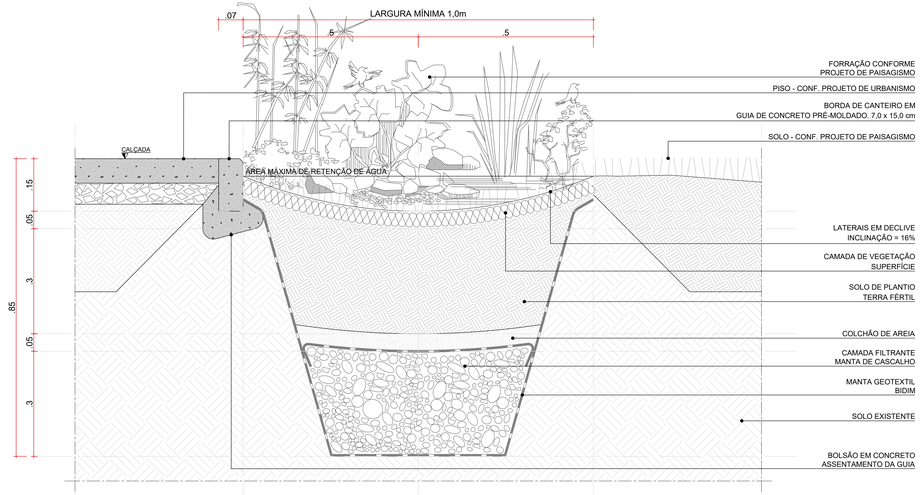

DETALHE TÍPICO 02 - JARDIM DRENANTE TIPO 01 | PAVIMENTAÇÃO/ JARDIM DRENANTE / CANTEIRO NATURAL EM NÍVEL

ESCALA 1:5

coletivo de projetos

AUTORES RESPONSÁVEIS TÉCNICOS

Fabiano José Arcadio Sobreira
CAU A24305-6

Paulo Victor Borges Ribeiro
CAU A96468-9

PROJETO TERCEIRIZADO

PROJETO URBANISTICO INTEGRADO - TERRITÓRIO RUBEM BERTA PORTO ALEGRE - RS

GOVERNO DO ESTADO
RIO GRANDE DO SUL
SECRETARIA DE DESENVOLVIMENTO URBANO E METROPOLITANO

SEDUR - SECRETARIA DE DESENVOLVIMENTO URBANO E METROPOLITANO

DPM - DEPARTAMENTO URBANO E METROPOLITANO

CENTRO ADMINISTRATIVO FERNANDO FERRARI - AV. BORGES DE MEDEIROS, N 1501 -
BAIRRO PRAIA DE BELAS - PORTO ALEGRE/RS
CEP - 90110-150

ÓRGÃO DPM - DEPARTAMENTO URBANO E METROPOLITANO	DIRETORIA Tassiele Francescon
PROJETO URBANISTICO INTEGRADO - TERRITÓRIO RUBEM BERTA PORTO ALEGRE RIO GRANDE DO SUL	CHEFE DE DIVISÃO Isabel Cividinho
ENDEREÇO DO IMÓVEL RUBEM BERTA, PORTO ALEGRE/RS	
ETAPA DISCIPLINA PROJETO EXECUTIVO DE PAISAGISMO TERRENO D - RUBEM BERTA, PORTO ALEGRE	ÁREA TOTAL DO PROJETO URBANÍSTICO INTEGRADO 47.870,58m2
CONTEÚDO DETALHE TÍPICO 01 - JARDIM DRENANTE TIPO 01	CANTEIRO NATURAL EM NÍVEL / JARDIM DRENANTE / ILHA DE SERVIÇO, DETALHE TÍPICO 02 - JARDIM DRENANTE TIPO 01	PAVIMENTAÇÃO/ JARDIM DRENANTE / CANTEIRO NATURAL EM NÍVEL	

ESCALA INDICADA	DATA 22/07/2026	SÉRIE PSG	FOLHA 0201
ARQUIVO RSSEGURO-SEDUR-POA-RUBEMBERTA-D-PSG-PE-0201-R02			

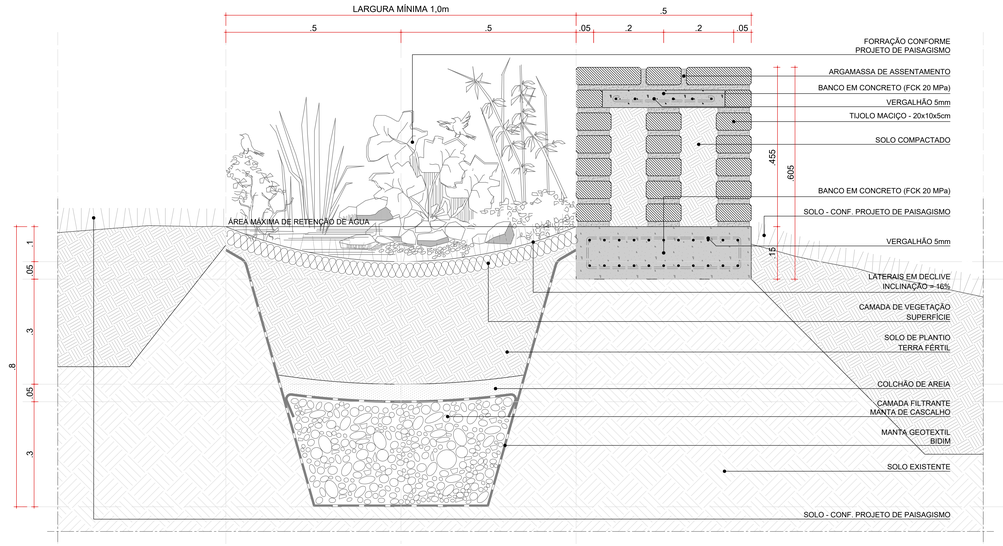

DETALHE TÍPICO 03 - JARDIM DRENANTE TIPO 01 | CANTEIRO NATURAL / JARDIM DRENANTE / BANCO (BC) / CANTEIRO NATURAL EM DECLIVE
ESCALA 1:5

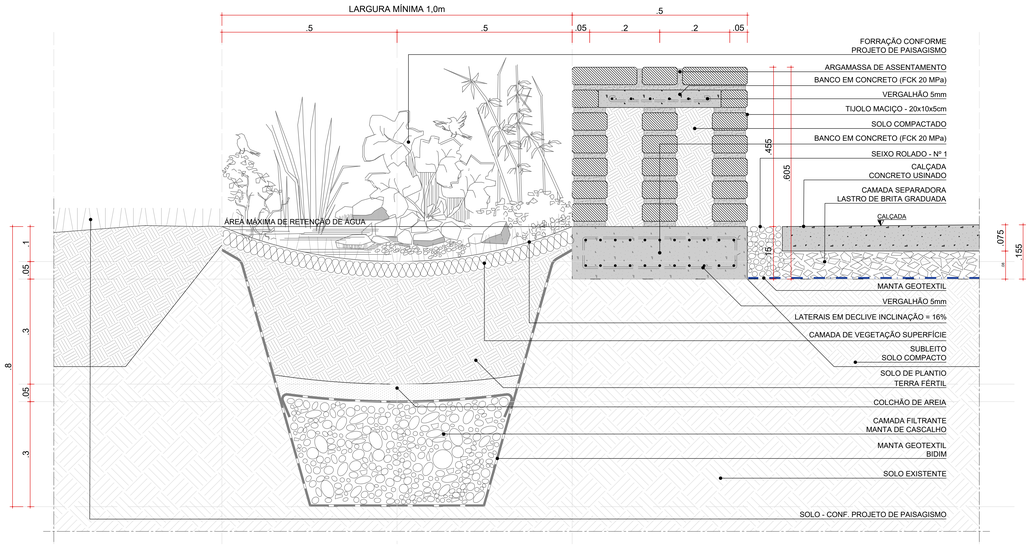

DETALHE TÍPICO 04 - JARDIM DRENANTE TIPO 01 | CANTEIRO NATURAL / JARDIM DRENANTE / BANCO (BC) / PAVIMENTAÇÃO
ESCALA 1:5

coletivo de projetos

AUTORES RESPONSÁVEIS TÉCNICOS

Fabiano José Arcádio Sobreira
CAU A243305-6

Paulo Victor Borges Ribeiro
CAU A96468-9

PROJETO TERCEIRIZADO

PROJETO URBANISTICO INTEGRADO - TERRITÓRIO RUBEM BERTA PORTO ALEGRE - RS

GOVERNO DO ESTADO
RIO GRANDE DO SUL
SECRETARIA DE DESENVOLVIMENTO URBANO E METROPOLITANO

SEDUR - SECRETARIA DE DESENVOLVIMENTO URBANO E METROPOLITANO

DPM - DEPARTAMENTO URBANO E METROPOLITANO

CENTRO ADMINISTRATIVO FERNANDO FERRARI - AV. BORGES DE MEDEIROS, N 1501 -
BAIRRO PRAIA DE BELAS - PORTO ALEGRE/RS
CEP - 90110-150

DIVISÃO: DPM - DEPARTAMENTO URBANO E METROPOLITANO	DIRETORA: Tassiele Francescon
PROJETO URBANISTICO INTEGRADO - TERRITÓRIO RUBEM BERTA PORTO ALEGRE RIO GRANDE DO SUL	CHEFE DE DIVISÃO: Isabel Cristofolini
ENDEREÇO DO TERRENO: RUBEM BERTA, PORTO ALEGRE/RS	
ETAPA/ DISCIPLINA: PROJETO EXECUTIVO DE PAISAGISMO TERRENO D - RUBEM BERTA, PORTO ALEGRE	AREA TOTAL DO PROJETO URBANISTICO INTEGRADO: 47.870,58m2
CONTEÚDO: DETALHE TÍPICO 03 - JARDIM DRENANTE TIPO 01	CANTEIRO NATURAL / JARDIM DRENANTE / BANCO (BC) / CANTEIRO NATURAL EM DECLIVE, DETALHE TÍPICO 04 - JARDIM DRENANTE TIPO 01	CANTEIRO NATURAL / JARDIM DRENANTE / BANCO (BC) / PAVIMENTAÇÃO	
ESCALA: INDICADA	DATA: 22/07/2026	SEMI: PSG	FOLHA: 0202
ARQUIVO: RSSEGURO-SEDUR-POA-RUBEMBERTA-D-PSG-PE-0202-R02			

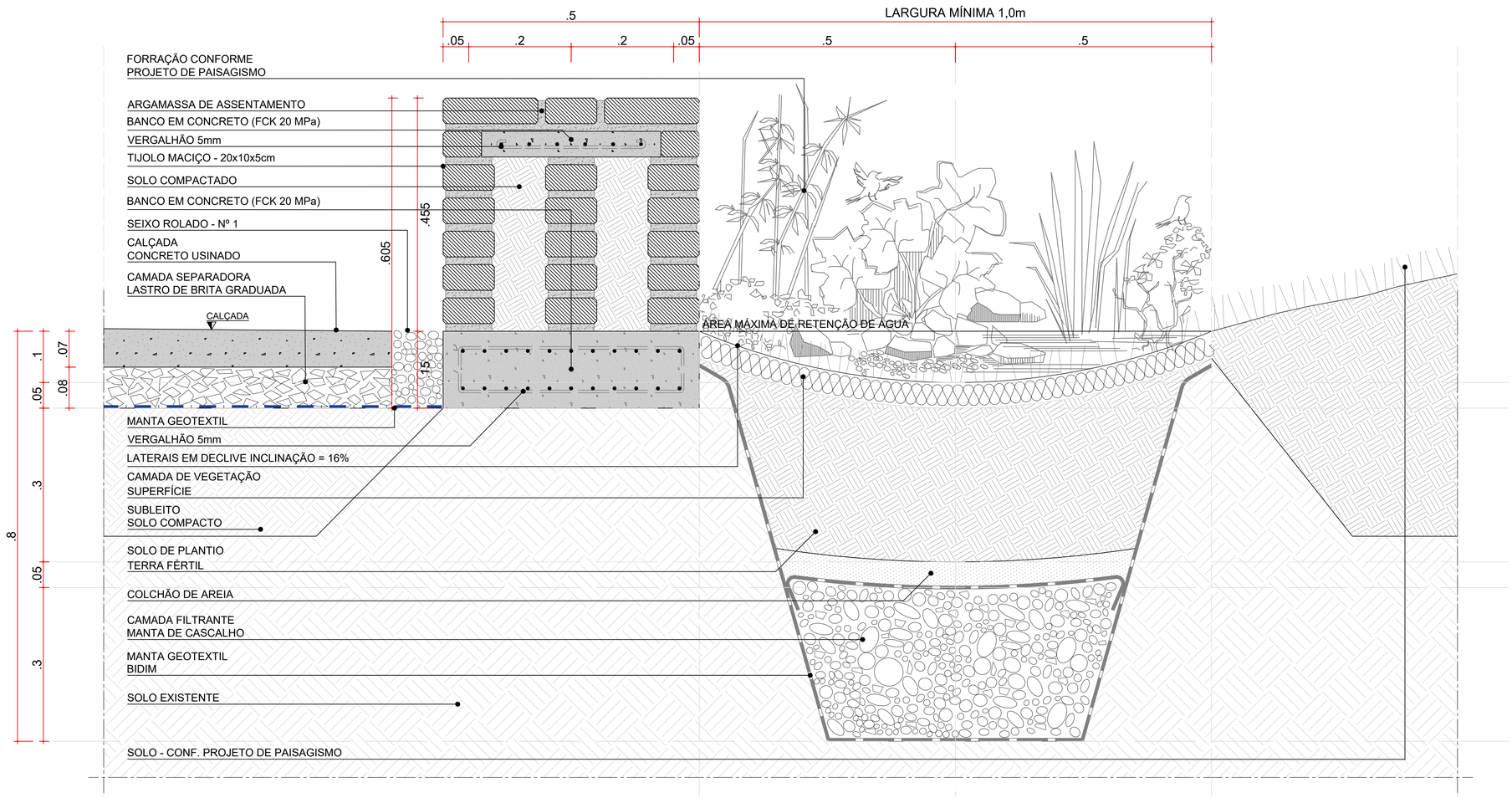

DETALHE TÍPICO 05 - JARDIM DRENANTE TIPO 01 | PAVIMENTAÇÃO/ BANCO (BC) / JARDIM DRENANTE / CANTEIRO NATURAL EM ACLIVE

ESCALA 1:5

coletivo de projetos

AUTORES RESPONSÁVEIS TÉCNICOS

Fabiano José Arcádio Sobreira
CAU A24308-6

Paulo Victor Borges Ribeiro
CAU A96468-9

PROJETO TERCEIRIZADO

PROJETO URBANISTICO INTEGRADO - TERRITÓRIO RUBEM BERTA PORTO ALEGRE - RS

GOVERNO DO ESTADO
RIO GRANDE DO SUL
SECRETARIA DE DESENVOLVIMENTO URBANO E METROPOLITANO

SEDUR - SECRETARIA DE DESENVOLVIMENTO URBANO E METROPOLITANO

DPM - DEPARTAMENTO URBANO E METROPOLITANO

CENTRO ADMINSTRATIVO FERNANDO FERRARI - AV. BORGES DE MEDEIROS, N 1501 -
BAIRRO PRAIA DE BELAS - PORTO ALEGRE/RS
CEP - 90110-150

DIVISÃO: DPM - DEPARTAMENTO URBANO E METROPOLITANO	DIRETORA: Tassiele Francescon
PROJETO URBANISTICO INTEGRADO - TERRITÓRIO RUBEM BERTA PORTO ALEGRE RIO GRANDE DO SUL	CHEFE DE DIVISÃO: Isabel Coutinho
ENDEREÇO DO TERRENO: RUBEM BERTA, PORTO ALEGRE/RS	
ETAPA E DISCIPLINA: PROJETO EXECUTIVO DE PAISAGISMO TERRENO D - RUBEM BERTA, PORTO ALEGRE	ÁREA TOTAL DO PROJETO URBANÍSTICO INTEGRADO: 47.870,58m2
CONTEÚDO: DETALHE TÍPICO 05 - JARDIM DRENANTE TIPO 01 | PAVIMENTAÇÃO/ BANCO (BC) / JARDIM DRENANTE / CANTEIRO NATURAL EM ACLIVE	
ESCALA: INDICADA	DATA: 22/07/2026
SÉRIE: PSG	FOLHA: 0203
ARQUIVO: RSSEGURO-SEDUR-POA-RUBEMBERTA-D-PSG-PE-0203-R02	

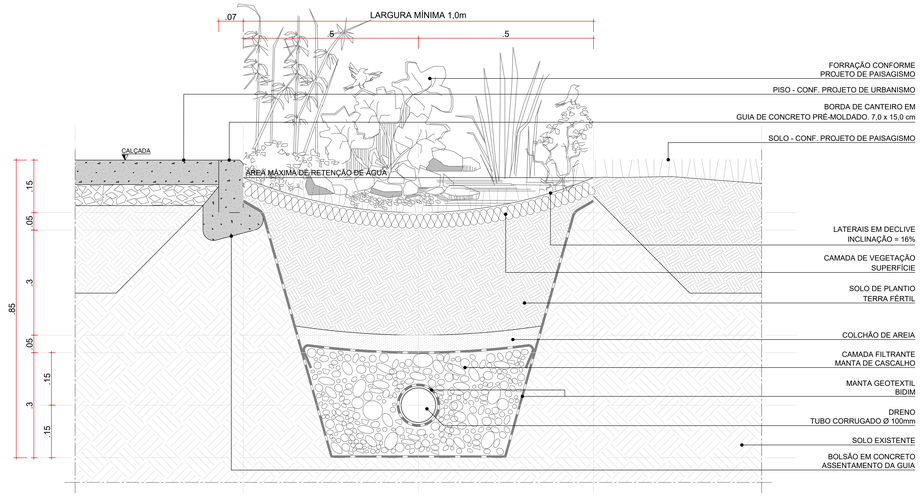

DETALHE TÍPICO 01 - JARDIM DRENANTE TIPO 02 | PAVIMENTAÇÃO/ JARDIM DRENANTE / CANTEIRO NATURAL EM NÍVEL

ESCALA 1:5

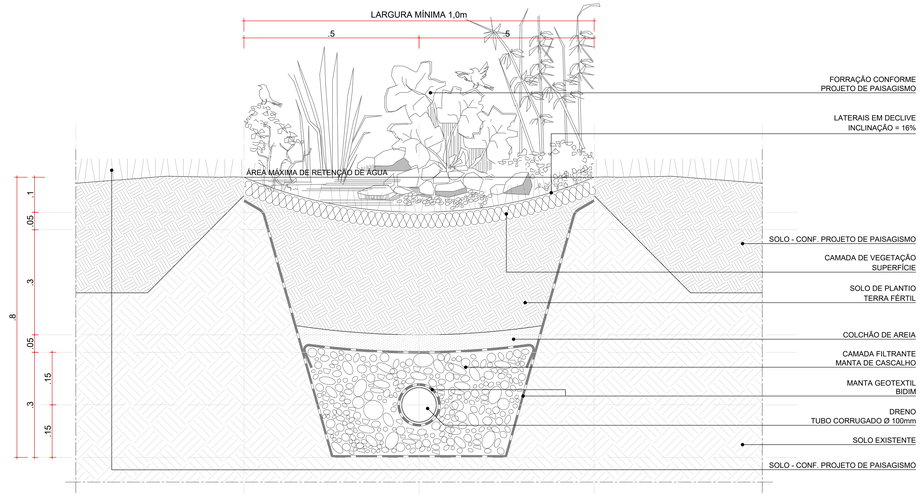

DETALHE TÍPICO 02 - JARDIM DRENANTE TIPO 02 | CANTEIRO NATURAL EM NÍVEL / JARDIM DRENANTE / CANTEIRO NATURAL EM NÍVEL

ESCALA 1:5

coletivo de projetos

AUTORES RESPONSÁVEIS TÉCNICOS

Fabiano José Arcádio Sobreira
CAU A24305-6

Paulo Victor Borges Ribeiro
CAU A96468-9

PROJETO TERCEIRIZADO

PROJETO URBANISTICO INTEGRADO - TERRITÓRIO RUBEM BERTA PORTO ALEGRE - RS

GOVERNO DO ESTADO
RIO GRANDE DO SUL
SECRETARIA DE DESENVOLVIMENTO URBANO E METROPOLITANO

SEDUR - SECRETARIA DE DESENVOLVIMENTO URBANO E METROPOLITANO

DPM - DEPARTAMENTO URBANO E METROPOLITANO

CENTRO ADMINISTRATIVO FERNANDO FERRARI - AV. BORGES DE MEDEIROS, N 1501 -
BAIRRO PRAIA DE BELAS - PORTO ALEGRE/RS
CEP - 90110-150

DIVISÃO DPM - DEPARTAMENTO URBANO E METROPOLITANO	DIRETORA Tassiele Francescon
PROJETO URBANISTICO INTEGRADO - TERRITÓRIO RUBEM BERTA PORTO ALEGRE RIO GRANDE DO SUL	CHEFE DE DIVISÃO Isabel Cristofolini
ENDEREÇO DIGITAL/RIO RUBEM BERTA, PORTO ALEGRE/RS	
ETAPA/ DISCIPLINA PROJETO EXECUTIVO DE PAISAGISMO TERRENO 0 - RUBEM BERTA, PORTO ALEGRE	ÁREA TOTAL DO PROJETO URBANÍSTICO INTEGRADO 47.870,58m2
CONTEÚDO DETALHE TÍPICO 01 - JARDIM DRENANTE TIPO 02	PAVIMENTAÇÃO/ JARDIM DRENANTE / CANTEIRO NATURAL EM NÍVEL DETALHE TÍPICO 02 - JARDIM DRENANTE TIPO 02 | CANTEIRO NATURAL EM NÍVEL / JARDIM DRENANTE / CANTEIRO NATURAL EM NÍVEL	
ESCALA INDICADA	DATA 22/07/2026	SEME PSG	FOLHA 0204
ARQUIVO RSSEGURO-SEDUR-POA-RUBEMBERTA-D-PSG-PE-0204-R02			

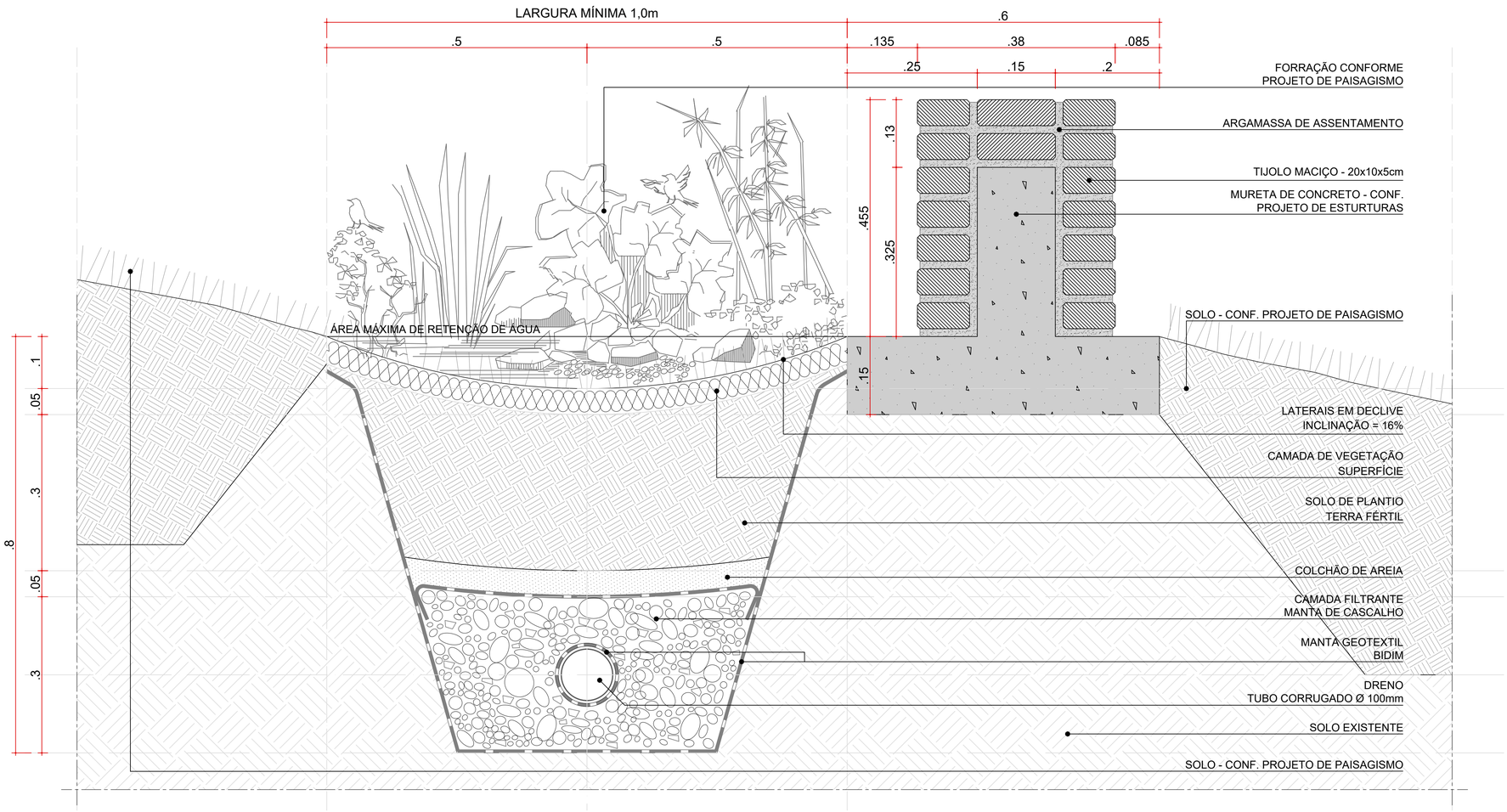

DETALHE TÍPICO 03 - JARDIM DRENANTE TIPO 02 | CANTEIRO NATURAL EM DECLIVE / JARDIM DRENANTE / MURETA (CCR) / CANTEIRO NATURAL EM DECLIVE

ESCALA 1:5

coletivo de projetos

AUTORES RESPONSÁVEIS TÉCNICOS

Fabiano José Arcádio Sobreira
CAU A24308-6

Paulo Victor Borges Ribeiro
CAU A96468-9

PROJETO TERCEIRIZADO

PROJETO URBANISTICO INTEGRADO - TERRITÓRIO RUBEM BERTA PORTO ALEGRE - RS

GOVERNO DO ESTADO
RIO GRANDE DO SUL
SECRETARIA DE DESENVOLVIMENTO URBANO E METROPOLITANO

SEDUR - SECRETARIA DE DESENVOLVIMENTO URBANO E METROPOLITANO

DPM - DEPARTAMENTO URBANO E METROPOLITANO

CENTRO ADMINSTRATIVO FERNANDO FERRARI - AV. BORGES DE MEDEIROS, N 1501 -
BAIRRO PRAIA DE BELAS - PORTO ALEGRE/RS
CEP - 90110-150

DIVISÃO: DPM - DEPARTAMENTO URBANO E METROPOLITANO	DIRETORA: Tassiele Francescon
PROJETO URBANISTICO INTEGRADO - TERRITÓRIO RUBEM BERTA PORTO ALEGRE RIO GRANDE DO SUL	CHEFE DE DIVISÃO: Isabel Coutinho
ENDEREÇO DO TERRENO: RUBEM BERTA, PORTO ALEGRE/RS	
ETAPA E DISCIPLINA: PROJETO EXECUTIVO DE PAISAGISMO TERRENO D - RUBEM BERTA, PORTO ALEGRE	ÁREA TOTAL DO PROJETO URBANÍSTICO INTEGRADO: 47.870,58m2
CONTEÚDO: DETALHE TÍPICO 03 - JARDIM DRENANTE TIPO 02 | CANTEIRO NATURAL EM DECLIVE / JARDIM DRENANTE / MURETA (CCR) / CANTEIRO NATURAL EM DECLIVE	
ESCALA: INDICADA	DATA: 22/07/2026
SÉRIE: PSG	FOLHA: 0205
ARQUIVO: RSSEGURO-SEDUR-POA-RUBEMBERTA-D-PSG-PE-0205-R02	

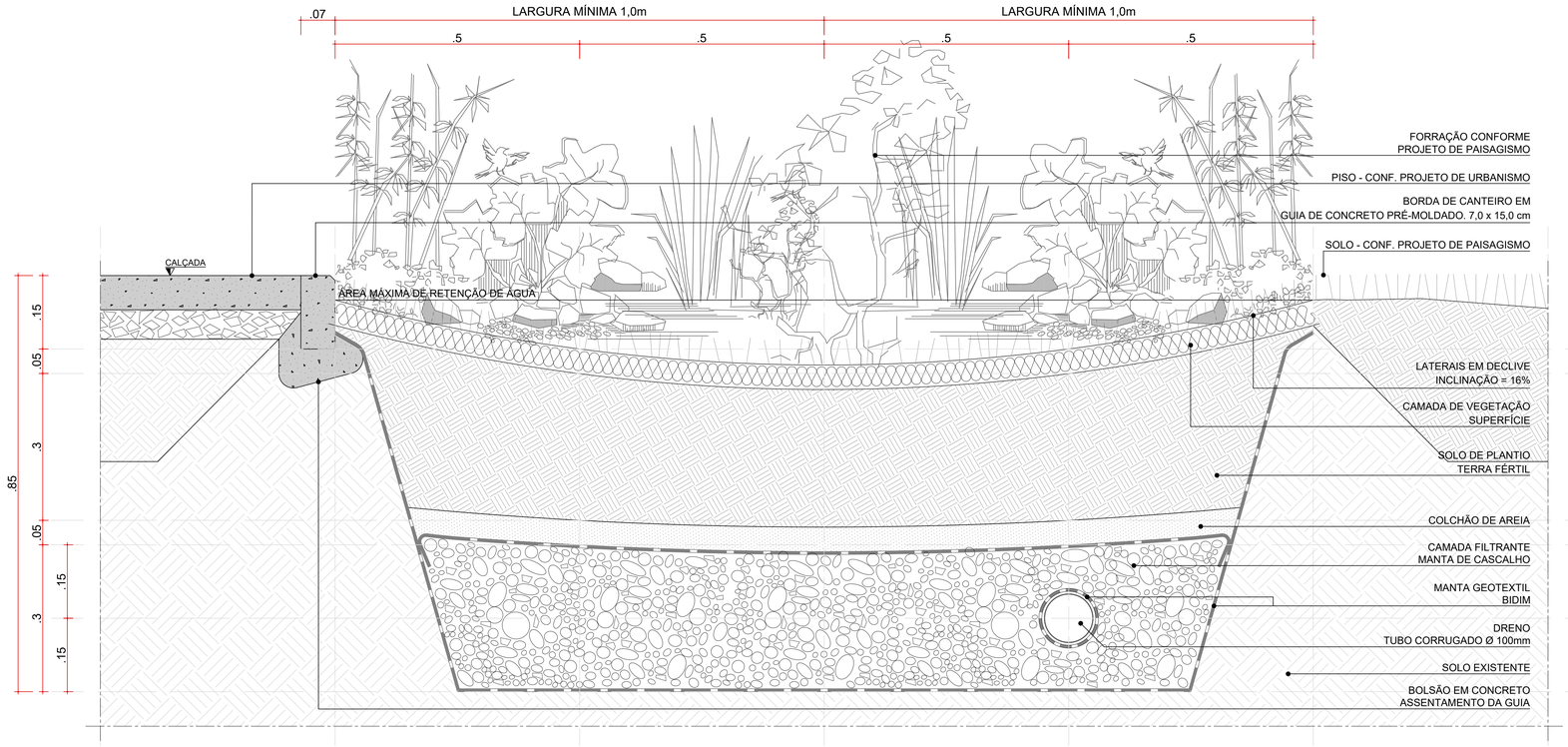

DETALHE TÍPICO 01 - JARDIM DRENANTE TIPO 01 / JARDIM DRENANTE TIPO 02 | PAVIMENTAÇÃO/ JARDIM DRENANTE TIPO 01 / JARDIM DRENANTE TIPO 02 / CANTEIRO NATURAL EM NÍVEL

ESCALA 1:5

coletivo de projetos

AUTORES RESPONSÁVEIS TÉCNICOS

Fabiano José Arcádio Sobreira
CAU A24308-6

Paulo Victor Borges Ribeiro
CAU A96468-9

PROJETO TERCEIRIZADO

PROJETO URBANISTICO INTEGRADO - TERRITÓRIO RUBEM BERTA PORTO ALEGRE - RS

GOVERNO DO ESTADO
RIO GRANDE DO SUL
SECRETARIA DE DESENVOLVIMENTO URBANO E METROPOLITANO

SEDUR - SECRETARIA DE DESENVOLVIMENTO URBANO E METROPOLITANO

DPM - DEPARTAMENTO URBANO E METROPOLITANO

CENTRO ADMINISTRATIVO FERNANDO FERRARI - AV. BORGES DE MEDEIROS, N 1501 -
BAIRRO PRAIA DE BELAS - PORTO ALEGRE/RS
CEP - 90110-150

DIVISÃO DPM - DEPARTAMENTO URBANO E METROPOLITANO	DIRETORA Tasiele Francescon
PROJETO URBANISTICO INTEGRADO - TERRITÓRIO RUBEM BERTA PORTO ALEGRE RIO GRANDE DO SUL	CHEFE DE DIVISÃO Isabel Coutinho
ENDEREÇO DO TERRENO RUBEM BERTA, PORTO ALEGRE/RS	
ETAPA E DISCIPLINA PROJETO EXECUTIVO DE PAISAGISMO TERRENO D - RUBEM BERTA, PORTO ALEGRE	ÁREA TOTAL DO PROJETO URBANÍSTICO INTEGRADO 47.870,58m2
CONTEÚDO DETALHE TÍPICO 01 - JARDIM DRENANTE TIPO 01 / JARDIM DRENANTE TIPO 02 | PAVIMENTAÇÃO/ JARDIM DRENANTE TIPO 01 / JARDIM DRENANTE TIPO 02 / CANTEIRO NATURAL EM NÍVEL	

ESCALA	DATA	SÉRIE	FOLHA
INDICADA	22/07/2026	PSG	0206

ARQUIVO
RSSEGURO-SEDUR-POA-RUBEMBERTA-D-PSG-PE-0206-R02

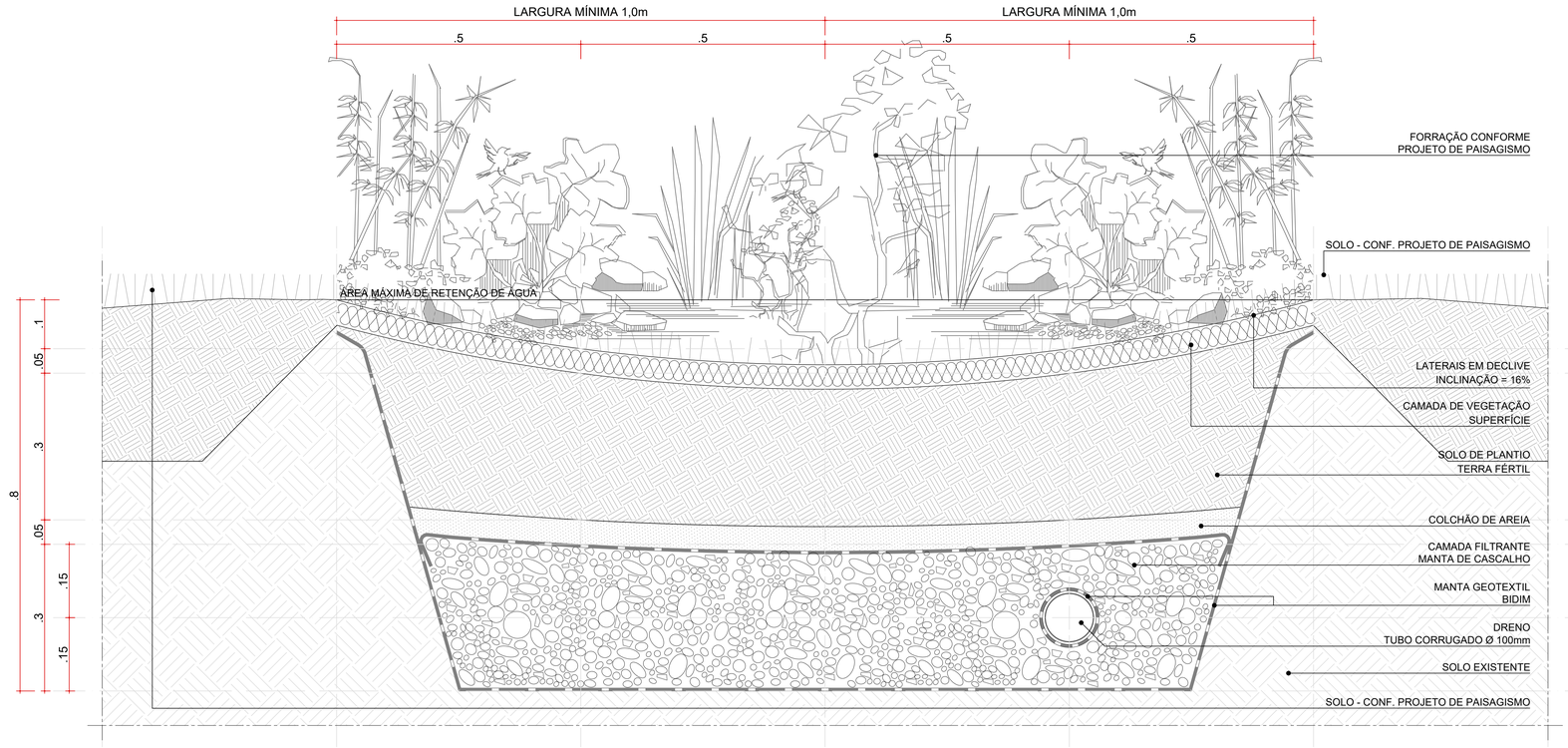

DETALHE TÍPICO 02 - JARDIM DRENANTE TIPO 01 / JARDIM DRENANTE TIPO 02 | CANTEIRO NATURAL EM NÍVEL / JARDIM DRENANTE TIPO 01 / JARDIM DRENANTE TIPO 02 / CANTEIRO NATURAL EM NÍVEL

ESCALA 1:5

coletivo de projetos

AUTORES RESPONSÁVEIS TÉCNICOS

Fabiano José Arcádio Sobreira
CAU A24308-6

Paulo Victor Borges Ribeiro
CAU A96468-9

PROJETO TERCEIRIZADO

PROJETO URBANISTICO INTEGRADO - TERRITÓRIO RUBEM BERTA PORTO ALEGRE - RS

GOVERNO DO ESTADO
RIO GRANDE DO SUL
SECRETARIA DE DESENVOLVIMENTO URBANO E METROPOLITANO

SEDUR - SECRETARIA DE DESENVOLVIMENTO URBANO E METROPOLITANO

DPM - DEPARTAMENTO URBANO E METROPOLITANO

CENTRO ADMINISTRATIVO FERNANDO FERRARI - AV. BORGES DE MEDEIROS, N 1501 -
BAIRRO PRAIA DE BELAS - PORTO ALEGRE/RS
CEP - 90110-150

DIVISÃO DPM - DEPARTAMENTO URBANO E METROPOLITANO	DIRETORA Tassiele Francescon
PROJETO URBANISTICO INTEGRADO - TERRITÓRIO RUBEM BERTA PORTO ALEGRE RIO GRANDE DO SUL	CHEFE DE DIVISÃO Isabel Coutinho
ENDEREÇO DO TERRENO RUBEM BERTA, PORTO ALEGRE/RS	
ETAPA E DISCIPLINA PROJETO EXECUTIVO DE PAISAGISMO TERRENO D - RUBEM BERTA, PORTO ALEGRE	ÁREA TOTAL DO PROJETO URBANÍSTICO INTEGRADO 47.870,58m2
CONTEÚDO DETALHE TÍPICO 02 - JARDIM DRENANTE TIPO 01 / JARDIM DRENANTE TIPO 02 | CANTEIRO NATURAL EM NÍVEL / JARDIM DRENANTE TIPO 01 / JARDIM DRENANTE TIPO 02 / CANTEIRO NATURAL EM NÍVEL	

ESCALA	DATA	SÉRIE	FOLHA
INDICADA	22/07/2026	PSG	0207

ARQUIVO
RSSEGURO-SEDUR-POA-RUBEMBERTA-D-PSG-PE-0207-R02