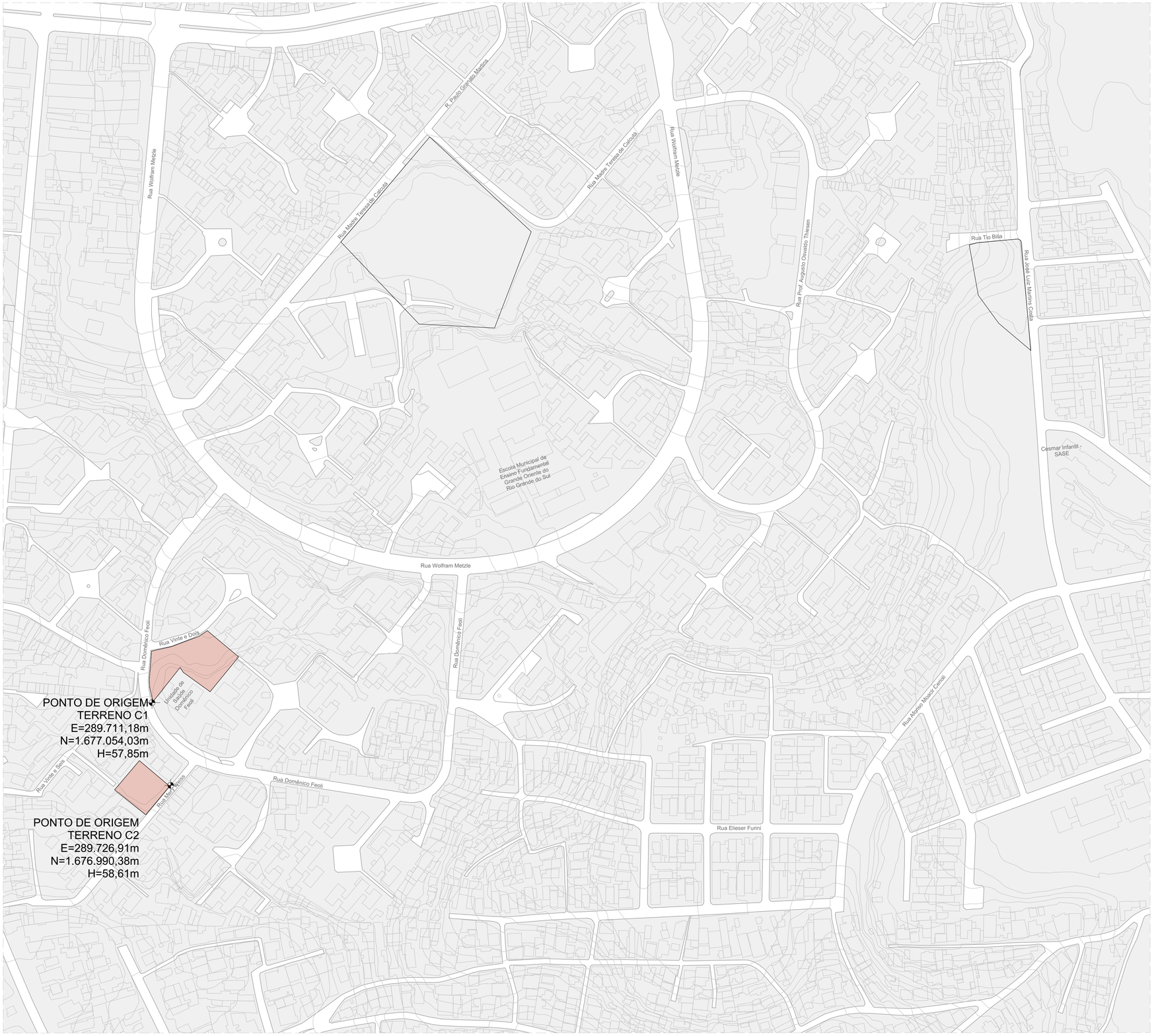

SITUAÇÃO - TERRENO C
ESCALA 1:1500



PLANTA-CHAVE

coletivo de projetos

AUTORES RESPONSÁVEIS TÉCNICOS

Fabiano José Arcádio Sobreira
CAU A24308-6

Paulo Victor Borges Ribeiro
CAU A96468-9

PROJETO TERCEIRIZADO

PROJETO URBANISTICO INTEGRADO - RUBEM BERTA - RS

GOVERNO DO ESTADO
RIO GRANDE DO SUL
SECRETARIA DE DESENVOLVIMENTO URBANO E METROPOLITANO

SEDUR - SECRETARIA DE DESENVOLVIMENTO URBANO E METROPOLITANO

DPM - DEPARTAMENTO URBANO E METROPOLITANO

CENTRO ADMINSTRATIVO FERNANDO FERRARI - AV. BORGES DE MEDEIROS, N 1501 -
BAIRRO PRAIA DE BELAS - PORTO ALEGRE/RS
CEP - 90110-150

DIVISÃO DPM - DEPARTAMENTO URBANO E METROPOLITANO	DIRETORA Tassiele Francescon
PROJETO URBANISTICO INTEGRADO - RUBEM BERTA RIO GRANDE DO SUL	CHEFE DE DIVISÃO Isabel Coutinho
ENDEREÇO DO TERRENO RUBEM BERTA, PORTO ALEGRE/RS	
ETAPA E DISCIPLINA PLANTA PROJETO EXECUTIVO DE PAISAGISMO TERRENO C - RUBEM BERTA, PORTO ALEGRE	ÁREA 47.870,58m²
CONTEÚDO SITUAÇÃO - TERRENO C	

ESCALA	DATA	SÉRIE	FOLHA
INDICADA	22/07/2026	PSG	0101

ARQUIVO
RSSEGURO-SEDUR-POA-RUBEMBERTA-C-PSG-PE-0101-R02

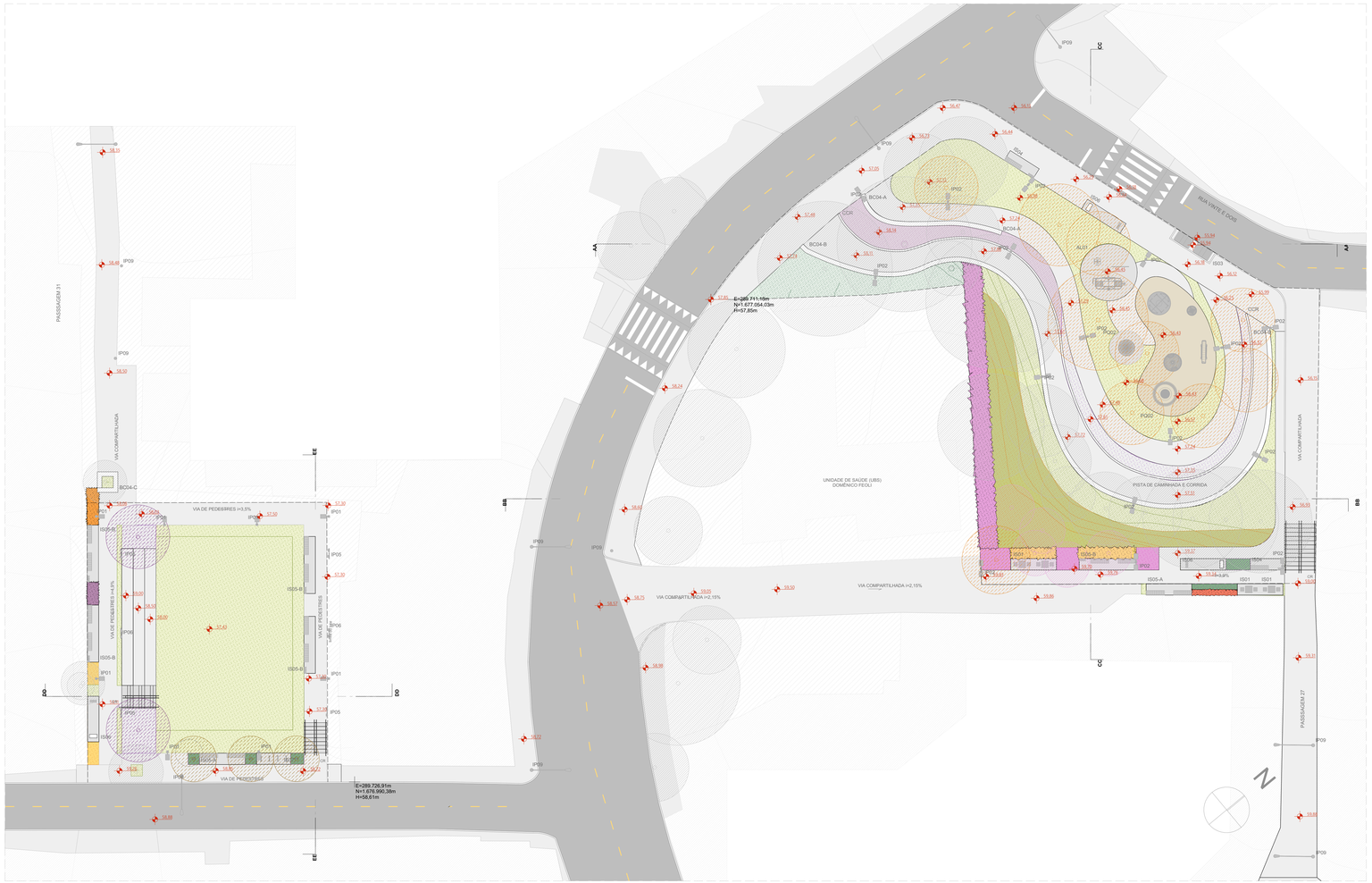

PSG | PLANTA BAIXA DE PAISAGISMO - GERAL
ESCALA 1:200

LEGENDA

ÁREA PAVIMENTADA

1 PAVIMENTAÇÃO CONFORME PROJETO DE URBANISMO

VEGETAÇÃO ARBÓREA PRÉ-EXISTENTE

COD.	ESTADO
EM	ÁRVORE EXISTENTE A SER MANTIDA
ER	ÁRVORE EXISTENTE A SER REMOVIDA

ÁRVORES E PALMEIRAS

COD.	NOME POPULAR	NOME CIENTÍFICO	DIÂMETRO TRONCO	ALTURA
A1	ALDRAGÃO	*Pterocarpus violaceus*	30 a 50 cm	8 a 15 m
A2	ANACAHUITA	*Platycarpum orbigeyanum*	12 a 25cm	3 a 10 m
A3	ARÓIEIRA PERIQUITA	*Sohinus terebinthifolius*	30 a 60 cm	12 a 15 m
A4	CANA FÍSTULA	*Peltophorum dubium*	50 a 60 cm	10 a 15 m
A5	CANELA SASSAFRÁS	*Ocotea odorifera*	50 a 80 cm	8 a 25 m
A6	CANJERANA	*Cabralea canjerana*	até 120 cm	5 a 20 m
A7	CAROBA	*Jacaranda macrantha*	20 a 60 cm	8 a 12 m
A8	CEREJA DO RIO GRANDE	*Eugenia involucrata*	30 a 40 cm	5 a 8 m
A9	CORTICEIRA DO BANHADO	*Erythrina crista-galli*	até 40 cm	4 a 10 m
A10	CÁSSIA FERRUGÍNEA	*Cassia ferruginea*	50 a 70 cm	8 a 25 m
A11	FALSO BARBATIMÃO	*Cassia leptophylla*	30 a 40 cm	8 a 10 m
A12	GOIABA DA SERRA (PEUOA)	*Feijoa sellowiana*	15 a 20 cm	2 a 7 m
A13	GUABIJIRITI	*Plinia rivularis*	25 a 40 cm	6 a 15 m
A14	INGÁ DO BREJO	*Inga uruguensis*	20 a 30 cm	5 a 15 m
A15	IPÊ ROXO	*Tabebuia avellanedae*	60 a 90 cm	20 a 32 m
A16	PATIOBA	*Syagrus botryophora*	20 a 50 cm	6 a 20 m
A17	PAU FERRO	*Libidibia ferrea*	40 a 80 cm	10 a 30 m
A18	PINHA DO BREJO	*Magnolia ovata*	50 a 90 cm	10 a 20 m
A19	TARUMÃ	*Vitex montevidensis*	até 30 cm	4 a 12 m
A20	JATOBÁ	*Hymenaea courbaril*	até 1 m	14 a 20 m



ARBUSTOS

COD.	NOME POPULAR	NOME CIENTÍFICO	ALTURA
B1	CALIANDRA VERMELHA	*Calliandra tweedii*	2 a 4 m
B2	ERVA DAS PAMPAS	*Cortaderia selloana*	2 a 3 m
B3	CRINO BRANCO	*Crinum americanum*	0,6 a 1,2 m
B4	CROTALÁRIA	*Crotalaria juncea*	2 a 3 m
B5	GUAMBÉ	*Thaumastophyllum bipinnatifidum*	2 a 3,5 m
B6	GUAMBÉ ONDULADO	*Thaumastophyllum spruceanum*	2 a 3,5 m
B7	MANTO DE REI	*Thunbergia erecta*	1,5 a 3 m
B8	MARGARIDA DO BANHADO	*Senecio bonariensis*	0,6 a 2 m
B9	ORELHA DE ONÇA	*Pleroma heteromallum*	1,2 a 3 m
B10	QUARESMEIRINHA	*Tibouchina moricandiana*	1,5 a 3 m



HERBÁCEAS

COD.	NOME POPULAR	NOME CIENTÍFICO
C1	AGAPANTO	*Agapanthus africanus*
C2	BIRI VERMELHO	*Canna indica*
C3	CURCULIGO	*Curculigo capitata*
C4	INHAME CHINÊS	*Alocasia cucullata*
C5	INHAME ROXO	*Colocasia esculenta var. aquatilis*
C6	LANTANA LARANJA	*Lantana camara*
C7	RUSSELIA VERMELHA	*Russellia equisetiformis*
C8	MOREIA BRANCA	*Dietes iridioides*
C9	NEOMARICA AZUL	*Neomarica caerulea*
C10	RUELIA AZUL	*Ruellia coerulea*



FORRAÇÕES E GRAMADOS

COD.	NOME POPULAR	NOME CIENTÍFICO
F1	AMENDOIM RASTEIRO	*Arachis repens*
F2	BOLDINHO	*Plectranthus ornatus*
F3	SETE SANGRIAS	*Cuphea carthagenensis*
F4	VEDELIA	*Sphagneticola trilobata*
G1	GRAMA SÃO CARLOS	*Axonopus compressus*



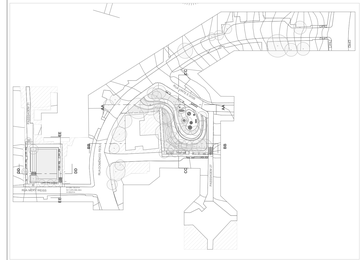

VEGETAÇÃO ARBÓREA

CÓD.	ESPECIFICAÇÃO	QUNTD.
A9	CORTICEIRA DO BANHADO (Erythrina crista-galli) DIAMETRO 40 CM, ALTURA 10 M	5
A11	FALSO BARBATIMÃO (Cassia leptophylla) DIAMETRO 40 CM, ALTURA 10 M	10
A14	INGÁ DO BREJO (Inga uruguensis) DIAMETRO 30 CM, ALTURA 15 M	3
A15	IPÊ-ROXO (TTabebuia avellanedae) DIAMETRO 90 CM, ALTURA 32 M	2
		20

VEGETAÇÃO ARBÓREA | MANTER / REMOVER / PLANTAR

ESPECIFICAÇÃO	QUNTD.
VEGETAÇÃO EXISTENTE A SER MANTIDA	37
VEGETAÇÃO EXISTENTE A SER REMOVIDA	1
VEGETAÇÃO NOVA A SER PLANTADA	20
	58

COBERTURA VEGETAL

CÓD.	ESPECIFICAÇÃO	ÁREA (m²)
B1	CALIANDRA VERMELHA (Calliandra tweedii)	3,04
B4	CROTALÁRIA (Crotalaria juncea)	13,57
B7	MANTO DE REI (Thunbergia erecta)	3,58
B8	MARGARIDA DO BANHADO (Senecio bonariensis)	5,27
B9	ORELHA DE ONÇA (Pleroma heteromallum)	63,28
C3	CURCULIGO (Curculigo capitulata)	70,24
C6	LANTANA LARANJA (Lantana camara)	13,47
C8	MOREIA BRANCA (Dietes iridioides)	89,43
C9	NEOMARICA AZUL (Neomarica caerulea)	70,42
C10	RUELIA AZUL (Ruellia coerulea)	20,46
F1	AMENDOIM RASTEIRO (Arachis repens)	198,80
F2	BOLDINHO (Plectranthus ornatus)	11,73
G1	GRAMA SÃO CARLOS (Axonopus compressus)	1.105,51
		1.668,80 m²

coletivo de projetos

AUTORES RESPONSÁVEIS TÉCNICOS

Fabiano José Arcádio Sobreira
CAU A24308-8

Paulo Victor Borges Ribeiro
CAU A86468-9

PROJETO TERCEIRIZADO

PROJETO URBANISTICO INTEGRADO - TERRITÓRIO RUBEM BERTA PORTO ALEGRE - RS

GOVERNO DO ESTADO
RIO GRANDE DO SUL
SECRETARIA DE DESENVOLVIMENTO URBANO E METROPOLITANO

SEDUR - SECRETARIA DE DESENVOLVIMENTO URBANO E METROPOLITANO

DPM - DEPARTAMENTO URBANO E METROPOLITANO

CENTRO ADMINISTRATIVO FERNANDO FERRARI - AV. BORGES DE MEDEIROS, N 1501 -
BAIRRO PRAIA DE BELAS - PORTO ALEGRE/RS
CEP - 90110-150

DIVISÃO DPM - DEPARTAMENTO URBANO E METROPOLITANO	DIRETORA Taisiele Francesconi
PROJETO URBANISTICO INTEGRADO - TERRITÓRIO RUBEM BERTA PORTO ALEGRE RIO GRANDE DO SUL	CHEFE DE DIVISÃO Isabel Coutinho
ENDEREÇO DO TERRENO RUBEM BERTA, PORTO ALEGRE/RS	
ETAPA/E DISCIPLINA PROJETO EXECUTIVO DE PAISAGISMO TERRENO C - RUBEM BERTA, PORTO ALEGRE	ÁREA TOTAL DO PROJETO URBANISTICO INTEGRADO 47.870,58 m²
CONTEÚDO PSG	PLANTA BAIXA DE PAISAGISMO - GERAL
ESCALA INDICADA	DATA 10/08/2026
SÉRIE PSG	FOLHA 0102
ARQUIVO RSSEGURO-SEDUR-POA-RUBEMBERTA-C-PSG-PE-0102-R03	

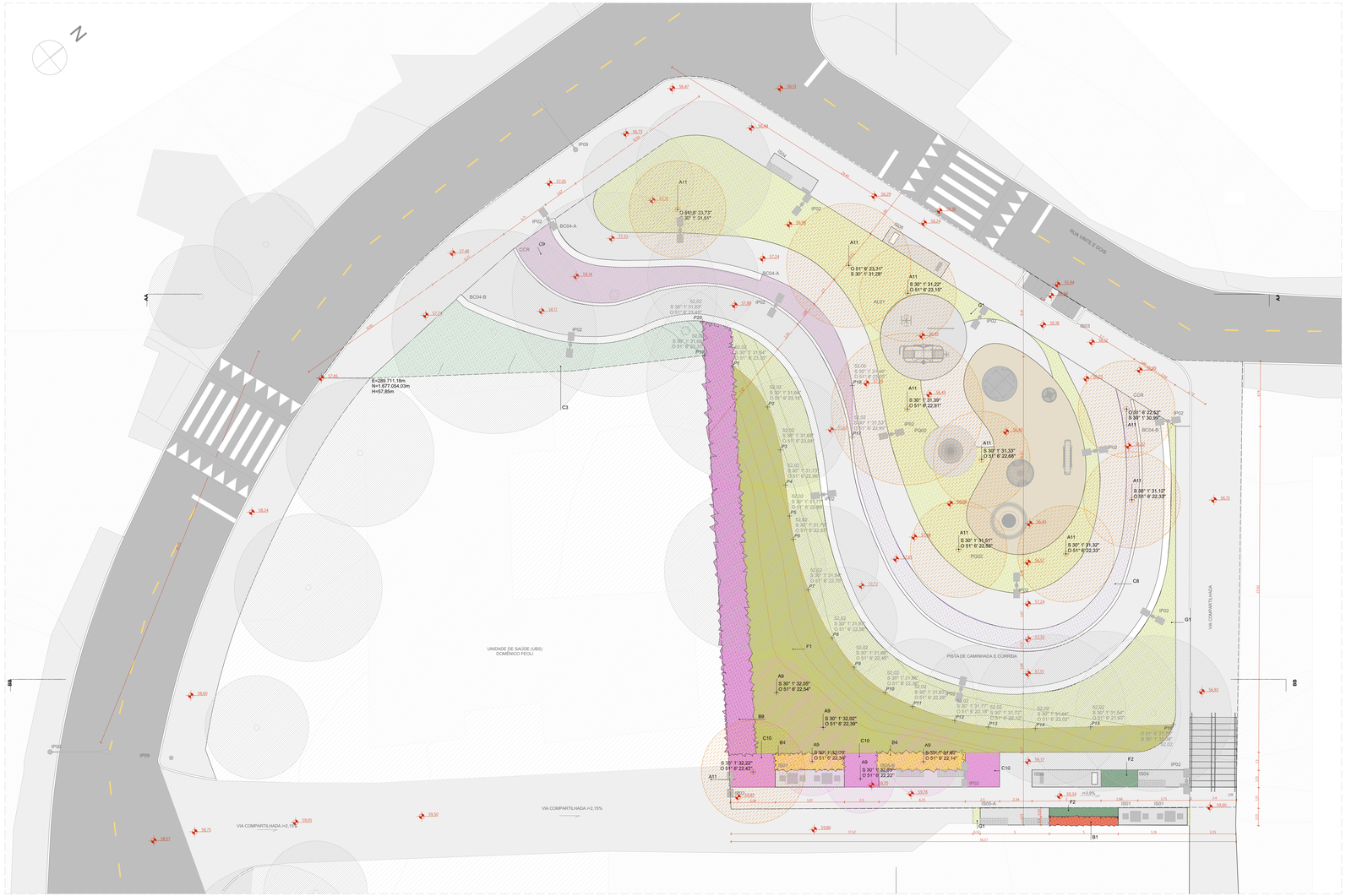

PLANTA BAIXA DE PAISAGISMO TERRENO C1
ESCALA 1:125

LEGENDA

ÁREA PAVIMENTADA

1 PAVIMENTAÇÃO CONFORME PROJETO DE URBANISMO

VEGETAÇÃO ARBÓREA PRÉ-EXISTENTE

COD.	ESTADO
EM	ÁRVORE EXISTENTE A SER MANTIDA
ER	ÁRVORE EXISTENTE A SER REMOVIDA

ÁRVORES E PALMEIRAS

COD.	NOME POPULAR	NOME CIENTÍFICO	DIÂMETRO TRONCO	ALTURA
A1	ALDRAGÃO	*Pterocarpus violaceus*	30 a 50 cm	8 a 15 m
A2	ARAÇÁ	*Psidium cattleyanum*	12 a 25cm	3 a 10 m
A3	ARDÉRIA PERIQUITA	*Sothinus illidyanum*	30 a 50 cm	12 a 15 m
A4	CANA FÍSTULA	*Peltophorum dubium*	50 a 60 cm	10 a 15 m
A5	CANELA SASSAFRÁS	*Ocotea odorifera*	50 a 80 cm	8 a 25 m
A6	CANJERANA	*Cabralea canjerana*	até 120 cm	5 a 20 m
A7	CAROBA	*Jacaranda macrantha*	20 a 60 cm	8 a 12 m
A8	CEREJA DO RIO GRANDE	*Eugenia involucrata*	30 a 40 cm	5 a 8 m
A9	CORTICEIRA DO BANHADO	*Erythrina crista-galli*	até 60 cm	4 a 10 m
A10	CÁSSIA FERRUGÍNEA	*Cassia ferruginea*	50 a 70 cm	8 a 25 m
A11	FALSO BARBATIMÃO	*Cassia leptophylla*	30 a 40 cm	8 a 10 m
A12	GOIABA DA SERRA (FEIJOA)	*Feijoa sellowiana*	15 a 20 cm	2 a 7 m
A13	GUABIJIRÍ	*Plinia rivularis*	25 a 40 cm	6 a 15 m
A14	INGÁ DO BREJO	*Inga uruguensis*	20 a 30 cm	5 a 15 m
A15	IPÊ ROXO	*Tabebuia avellanedae*	60 a 90 cm	20 a 32 m
A16	PATIOBA	*Syagrus botryophora*	20 a 50 cm	6 a 20 m
A17	PAU FERRO	*Libidibia ferrea*	40 a 80 cm	10 a 30 m
A18	PINHA DO BREJO	*Magnolia ovata*	50 a 90 cm	10 a 20 m
A19	TARUMÃ	*Vitex montevidensis*	até 30 cm	4 a 12 m
A20	JATOBÁ	*Hymenaea courbaril*	até 1 m	14 a 20 m



ARBUSTOS

COD.	NOME POPULAR	NOME CIENTÍFICO	ALTURA
B1	CALIANDRA VERMELHA	*Calliandra tweedii*	2 a 4 m
B2	ERVA DAS PAMPAS	*Cortaderia selloana*	2 a 3 m
B3	CRINO BRANCO	*Crinum americanum*	0,6 a 1,2 m
B4	CROTALÁRIA	*Crotalaria juncea*	2 a 3 m
B5	GUAMBÉ	*Thaumastophyllum bipinnatifidum*	2 a 3,5 m
B6	GUAMBÉ ONDULADO	*Thaumastophyllum spruceanum*	2,5 a 3 m
B7	MANTO DE REI	*Thunbergia erecta*	1,5 a 3 m
B8	MARGARIDA DO BANHADO	*Senecio bonariensis*	0,6 a 2 m
B9	ORELHA DE ONÇA	*Pleroma heteromallum*	1,2 a 3 m
B10	QUARESMEIRINHA	*Tibouchina moricandiana*	1,5 a 3 m



HERBÁCEAS

COD.	NOME POPULAR	NOME CIENTÍFICO
C1	AGAPANTO	*Agapanthus africanus*
C2	BIRI VERMELHO	*Canna indica*
C3	CURCULIGO	*Curculigo capitata*
C4	INHAME CHINÊS	*Alocasia cucullata*
C5	INHAME ROXO	*Colocasia esculenta var. aquatilis*
C6	LANTANA LARANJA	*Lantana camara*
C7	RUSSELIA VERMELHA	*Russellia equisetiformis*
C8	MOREIA BRANCA	*Dietes iridioides*
C9	NEOMARICA AZUL	*Neomarica caerulea*
C10	RUELIA AZUL	*Ruellia caerulea*



FORRAÇÕES E GRAMADOS

COD.	NOME POPULAR	NOME CIENTÍFICO
F1	AMENDOIM RASTEIRO	*Arachis repens*
F2	BOLDINHO	*Plectranthus ornatus*
F3	SETE SANGRIAS	*Cuphea carthagenensis*
F4	VEDELIA	*Sphagneticola trilobata*
G1	GRAMA SÃO CARLOS	*Axonopus compressus*



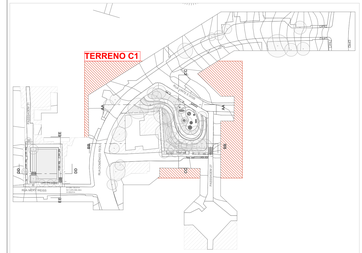

VEGETAÇÃO ARBÓREA

CÓD.	ESPECIFICAÇÃO	QUNTD.
A9	CORTICEIRA DO BANHADO (Erythrina crista-galli) DIAMETRO 40 CM, ALTURA 10 M	5
A11	FALSO BARBATIMÃO (Cassia leptophylla) DIAMETRO 40 CM, ALTURA 10 M	10
A14	INGÁ DO BREJO (Inga uruguensis) DIAMETRO 30 CM, ALTURA 15 M	3
A15	IPÊ-ROXO (TTabebuia avellanedae) DIAMETRO 90 CM, ALTURA 32 M	2
		20

VEGETAÇÃO ARBÓREA | MANTER / REMOVER / PLANTAR

ESPECIFICAÇÃO	QUNTD.
VEGETAÇÃO EXISTENTE A SER MANTIDA	37
VEGETAÇÃO EXISTENTE A SER REMOVIDA	1
VEGETAÇÃO NOVA A SER PLANTADA	20
	58

COBERTURA VEGETAL

CÓD.	ESPECIFICAÇÃO	ÁREA (m²)
B1	CALIANDRA VERMELHA (Calliandra tweedii)	3,04
B4	CROTALÁRIA (Crotalaria juncea)	13,57
B7	MANTO DE REI (Thunbergia erecta)	3,58
B8	MARGARIDA DO BANHADO (Senecio bonariensis)	5,27
B9	ORELHA DE ONÇA (Pleroma heteromallum)	63,28
C3	CURCULIGO (Curculigo capitulata)	70,24
C6	LANTANA LARANJA (Lantana camara)	13,47
C8	MOREIA BRANCA (Dietes iridioides)	89,43
C9	NEOMARICA AZUL (Neomarica caerulea)	70,42
C10	RUELIA AZUL (Ruellia coerulea)	20,46
F1	AMENDOIM RASTEIRO (Arachis repens)	198,80
F2	BOLDINHO (Plectranthus ornatus)	11,73
G1	GRAMA SÃO CARLOS (Axonopus compressus)	1.105,51
		1.668,80 m²

coletivo de projetos

AUTORES RESPONSÁVEIS TÉCNICOS

Fabiano José Arcádio Sobreira
CAU A24308-6

Paulo Victor Borges Ribeiro
CAU A86468-9

PROJETO TERCEIRIZADO

PROJETO URBANISTICO INTEGRADO - TERRITÓRIO RUBEM BERTA PORTO ALEGRE - RS

GOVERNO DO ESTADO
RIO GRANDE DO SUL
SECRETARIA DE DESENVOLVIMENTO URBANO E METROPOLITANO

SEDUR - SECRETARIA DE DESENVOLVIMENTO URBANO E METROPOLITANO

DPM - DEPARTAMENTO URBANO E METROPOLITANO

CENTRO ADMINISTRATIVO FERNANDO FERRARI - AV. BORGES DE MEDEIROS, N 1501 -
BAIRRO PRAIA DE BELAS - PORTO ALEGRE/RS
CEP - 90110-150

DIVISÃO DPM - DEPARTAMENTO URBANO E METROPOLITANO	DIRETORA Taisiele Francesconi
PROJETO URBANISTICO INTEGRADO - TERRITÓRIO RUBEM BERTA PORTO ALEGRE RIO GRANDE DO SUL	CHEFE DE DIVISÃO Isabel Coutinho
ENDEREÇO DO TERRENO RUBEM BERTA, PORTO ALEGRE/RS	
ETAPAS DISCIPLINA PROJETO EXECUTIVO DE PAISAGISMO TERRENO C - RUBEM BERTA, PORTO ALEGRE	ÁREA TOTAL DO PROJETO URBANISTICO INTEGRADO 47.870,58 m²
CONTEÚDO PLANTA BAIXA DE PAISAGISMO TERRENO C1	

ESCALA	DATA	SÉRIE	FOLHA
INDICADA	10/08/2026	PSG	0103

ARQUIVO
RSSEGURO-SEDUR-POA-RUBEMBERTA-C-PSG-PE-0103-R03

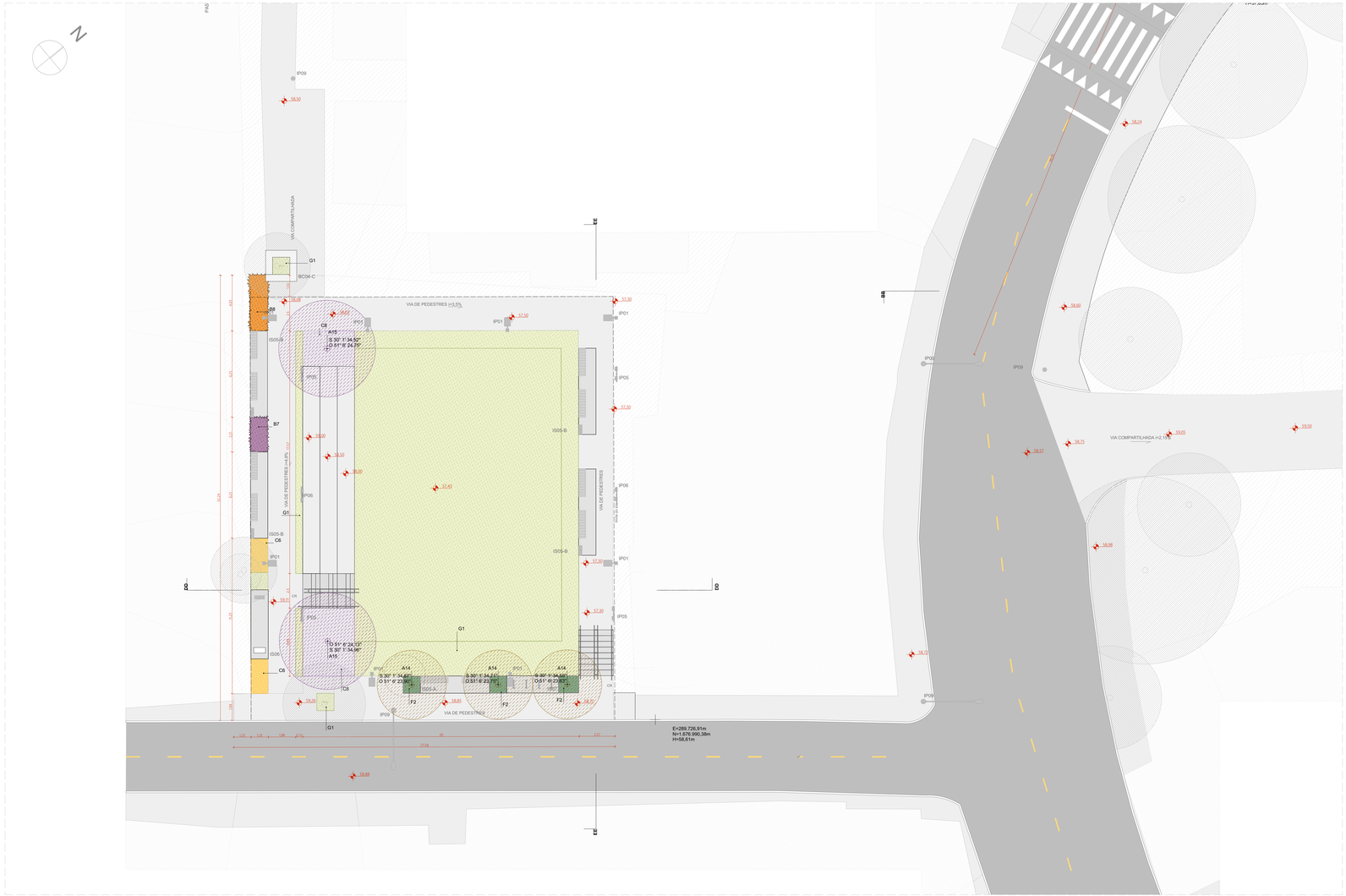

PLANTA BAIXA DE PAISAGISMO TERRENO C1
ESCALA 1:125

LEGENDA

ÁREA PAVIMENTADA

1 PAVIMENTAÇÃO CONFORME PROJETO DE URBANISMO

VEGETAÇÃO ARBÓREA PRÉ-EXISTENTE

COD.	ESTADO
EM	ÁRVORE EXISTENTE A SER MANTIDA
ER	ÁRVORE EXISTENTE A SER REMOVIDA

ÁRVORES E PALMEIRAS

COD.	NOME POPULAR	NOME CIENTÍFICO	DIÂMETRO TRONCO	ALTURA
A1	ALDRAGO	*Pterocarpus violaceus*	30 a 50 cm	8 a 15 m
A2	JACA	*Artocarpus integrifolia*	12 a 25cm	3 a 10 m
A3	ARDÉRIA PERIQUITA	*Sohinus molleyanum*	30 a 60 cm	12 a 15 m
A4	CANA FISTULA	*Peltophorum dubium*	50 a 60 cm	10 a 15 m
A5	CANELA SASSAFRÁS	*Ocotea odorifera*	50 a 80 cm	8 a 25 m
A6	CANJERANA	*Cabralea canjerana*	até 120 cm	5 a 20 m
A7	CAROBA	*Jacaranda macrantha*	20 a 60 cm	8 a 12 m
A8	CEREJA DO RIO GRANDE	*Eugenia involucrata*	30 a 40 cm	5 a 8 m
A9	CORTICEIRA DO BANHADO	*Erythrina crista-galli*	até 40 cm	4 a 10 m
A10	CÁSSIA FERRUGÍNEA	*Cassia ferruginea*	50 a 70 cm	8 a 25 m
A11	FALSO BARBATIMÃO	*Cassia leptophylla*	30 a 40 cm	8 a 10 m
A12	GOIABA DA SERRA (FEIJOA)	*Feijoa sellowiana*	15 a 20 cm	2 a 7 m
A13	GUABIJIRTI	*Plinia rivularis*	25 a 40 cm	6 a 15 m
A14	INGÁ DO BREJO	*Inga uruguensis*	20 a 30 cm	5 a 15 m
A15	IPÊ ROXO	*Tabebuia avellanedae*	60 a 90 cm	20 a 32 m
A16	PAITONIA	*Syagrus botryophora*	20 a 50 cm	6 a 20 m
A17	PAU FERRO	*Libidibia ferrea*	40 a 80 cm	10 a 30 m
A18	PINHA DO BREJO	*Magnolia ovata*	50 a 90 cm	10 a 20 m
A19	TARUMÃ	*Vitex montevidensis*	até 30 cm	4 a 12 m
A20	JATOBÁ	*Hymenaea courbaril*	até 1 m	14 a 20 m



ARBUSTOS

COD.	NOME POPULAR	NOME CIENTÍFICO	ALTURA
B1	CALIANDRA VERMELHA	*Calliandra tweedii*	2 a 4 m
B2	ERVA DAS PAMPAS	*Cortaderia selloana*	2 a 3 m
B3	CRINO BRANCO	*Crinum americanum*	0,6 a 1,2 m
B4	CROTALÁRIA	*Crotalaria juncea*	2 a 3 m
B5	GUAMBÉ	*Thaumatophyllum bipinnatifidum*	2 a 3,5 m
B6	GUAMBÉ ONDULADO	*Thaumatophyllum undulatum*	2,5 a 3 m
B7	MANTO DE REI	*Thunbergia erecta*	1,5 a 3 m
B8	MARGARIDA DO BANHADO	*Senecio bonariensis*	0,6 a 2 m
B9	ORELHA DE ONÇA	*Pleroma heteromallum*	1,2 a 3 m
B10	QUARESMEIRINHA	*Tibouchina moricandiana*	1,5 a 3 m



HERBÁCEAS

COD.	NOME POPULAR	NOME CIENTÍFICO
C1	AGAPANTO	*Agapanthus africanus*
C2	BIRI VERMELHO	*Canna indica*
C3	CURCULIGO	*Curculigo capitata*
C4	INHAME CHINÊS	*Alocasia cucullata*
C5	INHAME ROXO	*Colocasia esculenta var. aquatilis*
C6	LANTANA LARANJA	*Lantana camara*
C7	RUSSELIA VERMELHA	*Russellia equisetiformis*
C8	MOREIA BRANCA	*Dietes iridioides*
C9	NEOMARICA AZUL	*Neomarica caerulea*
C10	RUELIA AZUL	*Ruellia caerulea*



FORRAÇÕES E GRAMADOS

COD.	NOME POPULAR	NOME CIENTÍFICO
F1	AMENDOIM RASTEIRO	*Arachis repens*
F2	BOLDINHO	*Plectranthus ornatus*
F3	SETE SANGRIAS	*Cuphea carthagenensis*
F4	VEDELIA	*Sphagneticola trilobata*
G1	GRAMA SÃO CARLOS	*Axonopus compressus*



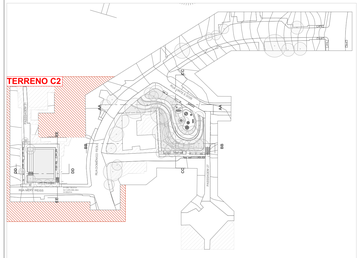

VEGETAÇÃO ARBÓREA

CÓD.	ESPECIFICAÇÃO	QUNTD.
A9	CORTICEIRA DO BANHADO (Erythrina crista-galli) DIAMETRO 40 CM, ALTURA 10 M	5
A11	FALSO BARBATIMÃO (Cassia leptophylla) DIAMETRO 40 CM, ALTURA 10 M	10
A14	INGÁ DO BREJO (Inga uruguensis) DIAMETRO 30 CM, ALTURA 15 M	3
A15	IPÊ-ROXO (TTabebuia avellanedae) DIAMETRO 90 CM, ALTURA 32 M	2
		20

VEGETAÇÃO ARBÓREA | MANTER / REMOVER / PLANTAR

ESPECIFICAÇÃO	QUNTD.
VEGETAÇÃO EXISTENTE A SER MANTIDA	37
VEGETAÇÃO EXISTENTE A SER REMOVIDA	1
VEGETAÇÃO NOVA A SER PLANTADA	20
	58

COBERTURA VEGETAL

CÓD.	ESPECIFICAÇÃO	ÁREA (m²)
B1	CALIANDRA VERMELHA (Calliandra tweedii)	3,04
B4	CROTALÁRIA (Crotalaria juncea)	13,57
B7	MANTO DE REI (Thunbergia erecta)	3,58
B8	MARGARIDA DO BANHADO (Senecio bonariensis)	5,27
B9	ORELHA DE ONÇA (Pleroma heteromallum)	63,28
C3	CURCULIGO (Curculigo capitulata)	70,24
C6	LANTANA LARANJA (Lantana camara)	13,47
C8	MOREIA BRANCA (Dietes iridioides)	89,43
C9	NEOMARICA AZUL (Neomarica caerulea)	70,42
C10	RUELIA AZUL (Ruellia coerulea)	20,46
F1	AMENDOIM RASTEIRO (Arachis repens)	198,80
F2	BOLDINHO (Plectranthus ornatus)	11,73
G1	GRAMA SÃO CARLOS (Axonopus compressus)	1.105,51
		1.668,80 m²

coletivo de projetos

AUTORES RESPONSÁVEIS TÉCNICOS

Fabiano José Arcádio Sobreira
CAU A24308-6

Paulo Victor Borges Ribeiro
CAU A86468-9

PROJETO TERCEIRIZADO

PROJETO URBANISTICO INTEGRADO - TERRITÓRIO RUBEM BERTA PORTO ALEGRE - RS

GOVERNO DO ESTADO
RIO GRANDE DO SUL
SECRETARIA DE DESENVOLVIMENTO URBANO E METROPOLITANO

SEDUR - SECRETARIA DE DESENVOLVIMENTO URBANO E METROPOLITANO

DPM - DEPARTAMENTO URBANO E METROPOLITANO

CENTRO ADMINISTRATIVO FERNANDO FERRARI - AV. BORGES DE MEDEIROS, N 1501 -
BAIRRO PRAIA DE BELAS - PORTO ALEGRE/RS
CEP - 90110-150

DIVISÃO DPM - DEPARTAMENTO URBANO E METROPOLITANO	DIRETORA Taisiele Francesconi
PROJETO URBANISTICO INTEGRADO - TERRITÓRIO RUBEM BERTA PORTO ALEGRE RIO GRANDE DO SUL	CHEFE DE DIVISÃO Isabel Coutinho
ENDEREÇO DO TERRENO RUBEM BERTA, PORTO ALEGRE/RS	
ETAPA/E DISCIPLINA PROJETO EXECUTIVO DE PAISAGISMO TERRENO C - RUBEM BERTA, PORTO ALEGRE	ÁREA TOTAL DO PROJETO URBANISTICO INTEGRADO 47.870,58 m²
CONTEUDO PLANTA BAIXA DE PAISAGISMO TERRENO C1	
ESCALA INDICADA	DATA 10/08/2026
SÉRIE PSG	FOLHA 0104
ARQUIVO RSSEGURO-SEDUR-POA-RUBEMBERTA-C-PSG-PE-0104-R02	

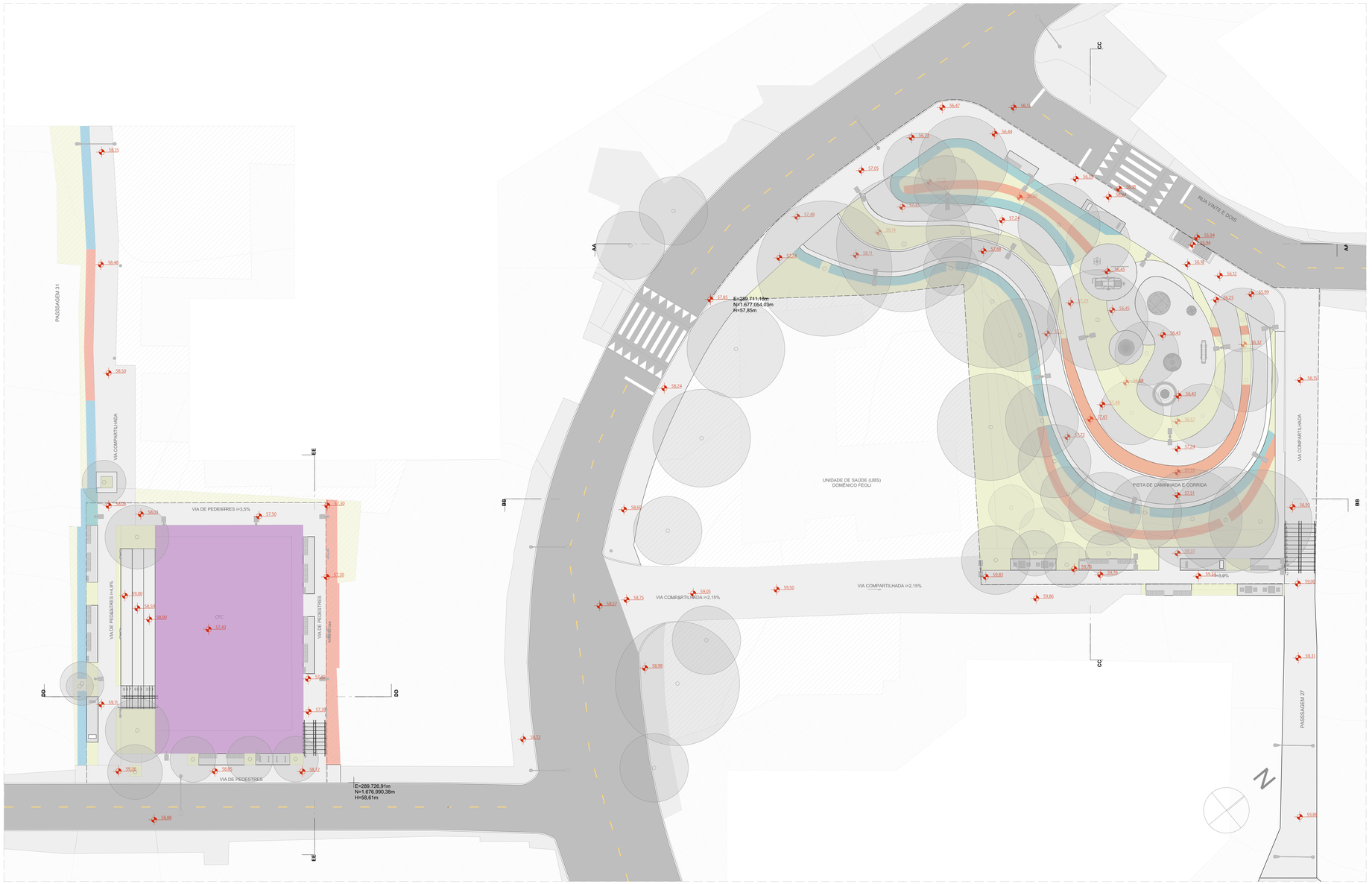

PLANTA BAIXA DE PAISAGISMO - JARDINS DRENANTES
ESCALA 1:200

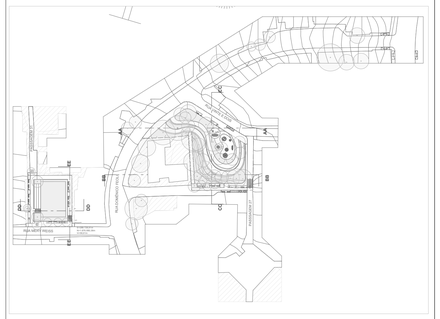

LEGENDA

ÁREA PAVIMENTADA

1 PAVIMENTAÇÃO CONFORME PROJETO DE URBANISMO

ÁREAS PERMEÁVEIS

- CANTEIRO NATURAL
- JARDINS DRENANTES TIPO 01 - SEM TUBOS DE DRENAGEM
- JARDINS DRENANTES TIPO 02 - COM TUBOS DE DRENAGEM
- JARDINS DRENANTES TIPO 03 - SISTEMA DE DRENAGEM ESPINHA DE PEIXE

QUANTITATIVOS DE JARDINS DRENANTES

	ÁREA (m²)
CANTEIRO NATURAL	795,42
TIPO 01	173,84
TIPO 02	158,21
TIPO 03	405,36
	1.532,83 m²

coletivo de projetos

AUTORES RESPONSÁVEIS TÉCNICOS

Fabiano José Arcádio Sobreira
CAU A24308-6

Paulo Victor Borges Ribeiro
CAU A96468-9

PROJETO TERCEIRIZADO

PROJETO URBANISTICO INTEGRADO - TERRITÓRIO RUBEM BERTA PORTO ALEGRE - RS

GOVERNO DO ESTADO
RIO GRANDE DO SUL
SECRETARIA DE DESENVOLVIMENTO URBANO E METROPOLITANO

SEDUR - SECRETARIA DE DESENVOLVIMENTO URBANO E METROPOLITANO

DPM - DEPARTAMENTO URBANO E METROPOLITANO

CENTRO ADMINISTRATIVO FERNANDO FERRARI - AV. BORGES DE MEDEIROS, N 1501 -
BAIRRO PRAIA DE BELAS - PORTO ALEGRE/RS
CEP - 90110-150

DIVISÃO DPM - DEPARTAMENTO URBANO E METROPOLITANO	DIRETORA Tassiele Francescon
PROJETO URBANISTICO INTEGRADO - TERRITÓRIO RUBEM BERTA PORTO ALEGRE RIO GRANDE DO SUL	CHEFE DE DIVISÃO Isabel Coutinho
ENDEREÇO DO TERRENO RUBEM BERTA, PORTO ALEGRE/RS	
ETAPA E DISCIPLINA PROJETO EXECUTIVO DE PAISAGISMO TERRENO C - RUBEM BERTA, PORTO ALEGRE	ÁREA TOTAL DO PROJETO URBANISTICO INTEGRADO 47.870,58 m²
CONTEÚDO PLANTA BAIXA DE PAISAGISMO - JARDINS DRENANTES	
ESCALA INDICADA	DATA 10/08/2026
SÉRIE PSG	FOLHA 0105
ARQUIVO RSSEGURO-SEDUR-POA-RUBEMBERTA-C-PSG-PE-0105-R03	

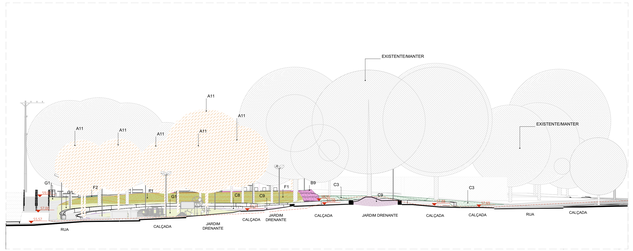

CORTE | PAISAGISMO AA - TERRENO C1
ESCALA 1:200

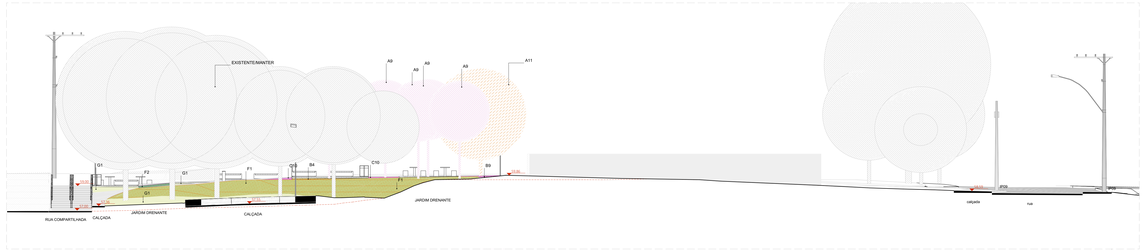

CORTE | PAISAGISMO BB - TERRENO C1
ESCALA 1:125

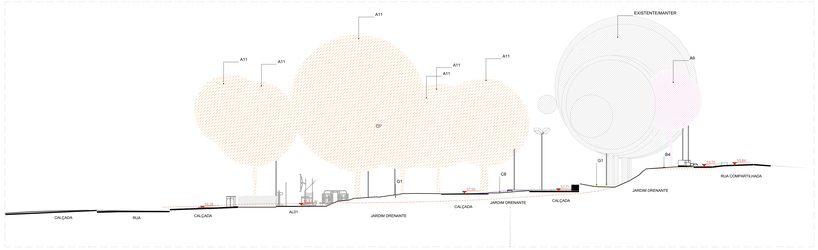

CORTE | PAISAGISMO CC - TERRENO C1
ESCALA 1:125

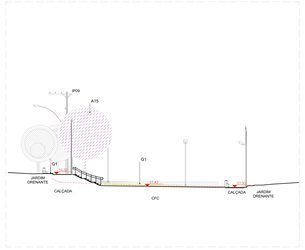

CORTE | PAISAGISMO DD - TERRENO C2
ESCALA 1:100

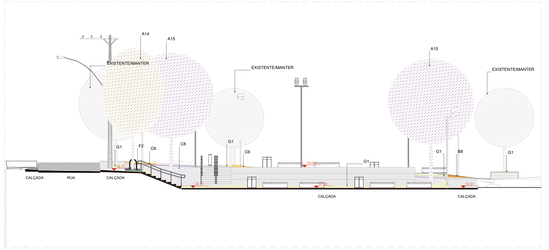

CORTE | PAISAGISMO EE - TERRENO C2
ESCALA 1:125

LEGENDA

ÁREA PAVIMENTADA

1 PAVIMENTAÇÃO CONFORME PROJETO DE URBANISMO

VEGETAÇÃO ARBÓREA PRÉ-EXISTENTE

COD.	ESTADO
EM	ARVORE EXISTENTE A SER MANTIDA
ER	ARVORE EXISTENTE A SER REMOVIDA

ÁRVORES E PALMEIRAS

COD.	NOME POPULAR	NOME CIENTIFICO	DIÂMETRO TRONCO	ALTURA
A1	ALDRAGO	Pleroarpus violaceus	30 a 50 cm	8 a 15 m
A2	ANGICO	Anadenanthera colubrina	30 a 50 cm	8 a 15 m
A3	ARIZEIRA PEROLITA	Schinus molle	25 a 35 cm	12 a 15 m
A4	CANA FISTULA	Peltophorum dubium	50 a 80 cm	10 a 15 m
A5	CANELA DE GARRAS	Cinnamomo sellowianum	50 a 80 cm	10 a 15 m
A6	CAQUEIRANA	Cebratea carpinena	ate 120 cm	5 a 20 m
A7	CARDIA	Jacaranda macrantha	20 a 60 cm	8 a 12 m
A8	CORTICEIRA DO RIO GRANDE	Erythrina crista-galli	30 a 50 cm	8 a 15 m
A9	CORTICEIRA DO BANHADO	Erythrina crista-galli	ate 40 cm	4 a 10 m
A10	CÁSSIA FERRUGÍNEA	Cassia ferruginea	50 a 70 cm	8 a 25 m
A11	FALSO BARBATIMÃO	Cassia leptophylla	30 a 40 cm	8 a 10 m
A12	FIGUEIRA DA SERRA (FELIGA)	Ficus luschnathiana	70 a 90 cm	8 a 15 m
A13	GUABIJIBI	Plinia rivularis	25 a 40 cm	5 a 15 m
A14	INGÁ DO BREJO	Inga vinguensis	20 a 30 cm	5 a 15 m
A15	IPÊ ROXO	Tabebuia avellanedae	60 a 80 cm	20 a 32 m
A16	IPÊ AMARELO	Tabebuia alba	60 a 80 cm	20 a 32 m
A17	PAU FERRO	Libidibia ferrea	40 a 50 cm	10 a 30 m
A18	PINHA DO BREJO	Magnolia ovata	50 a 90 cm	10 a 20 m
A19	SOBRASIL	Colubrina glandulosa	30 a 50 cm	10 a 20 m
A20	JATOBÁ	Hymenaea courbaril	até 1 m	14 a 20 m



ARBUSTOS

COD.	NOME POPULAR	NOME CIENTIFICO	ALTURA
B1	CALIANDRA VERMELHA	Calliandra tweedii	3 a 4 m
B2	ERVA DAS PAMPAS	Cortaderia selloana	2 a 3 m
B3	CRINO BRANCO	Crinum americanum	0,6 a 1,2 m
B4	CROTALÁRIA	Crotalaria juncea	1,5 a 2,5 m
B5	GUANXUMÉ	Thevmatophyllum bipinnatifidum	2 a 3,5 m
B6	GUANXUMÉ ONDULADO	Philodendron dardanarum	1,5 a 2 m
B7	MANTO DE REI	Thunbergia erecta	2,5 a 3 m
B8	MARGARIDA DO BANHADO	Senecio bonariensis	1,5 a 2 m
B9	ORELHA DE ONÇA	Heterocondylus vitalbaeformis	1,5 a 3 m
B10	QUARESMEIRINHA	Tibouchina mortoniana	1,5 a 3 m



HERBÁCEAS

COD.	NOME POPULAR	NOME CIENTIFICO
C1	AGAPANTO	Agapanthus africanus
C2	BIRI VERMELHO	Canna indica
C3	BIRI AMARELO	Canna x generalis
C4	INHAME CHINÊS	Alocasia cucullata
C5	INHAME ROXO	Colocasia esculenta var. aquatilis
C6	PENACHO DE REI	Pennisetum setaceum
C7	RUDBÉCIA VERMELHA	Rudbeckia equisetifolia
C8	MORÉIA BRANCA	Dietes iridioides
C9	NEOMARICA AZUL	Neomarica caerulea
C10	RUELIA AZUL	Ruellia coerulea



FORMAÇÕES E GRAMADOS

COD.	NOME POPULAR	NOME CIENTIFICO
F1	AMENDOIM RASTEIRO	Arachis repens
F2	BOLDINHO	Plectranthus ornatus
F3	SETE SANGRIAS	Cuphea carthagenensis
F4	VEDELIA	Sphagneticola trilobata
G1	GRAMA SÃO CARLOS	Axonopus compressus



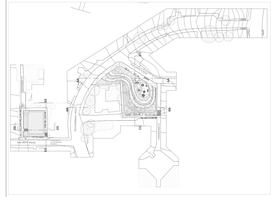

VEGETAÇÃO ARBÓREA

CÓD.	ESPECIFICAÇÃO	QUINTD.
A9	CORTICEIRA DO BANHADO (Erythrina crista-galli) DIAMETRO 40 CM, ALTURA 10 M	5
A11	FALSO BARBATIMÃO (Cassia leptophylla) DIAMETRO 40 CM, ALTURA 10 M	10
A14	INGÁ DO BREJO (Inga vinguensis) DIAMETRO 30 CM, ALTURA 15 M	3
A15	IPÊ ROXO (TTabebuia avellanedae) DIAMETRO 90 CM, ALTURA 32 M	2
		20

VEGETAÇÃO ARBÓREA | MANTER / REMOVER / PLANTAR

ESPECIFICAÇÃO	QUINTD.
VEGETAÇÃO EXISTENTE A SER MANTIDA	37
VEGETAÇÃO EXISTENTE A SER REMOVIDA	1
VEGETAÇÃO NOVA A SER PLANTADA	20
	58

COBERTURA VEGETAL

CÓD.	ESPECIFICAÇÃO	ÁREA (m²)
B1	CALIANDRA VERMELHA (Calliandra tweedii)	3,64
B4	CROTALÁRIA (Crotalaria juncea)	13,57
B7	MANTO DE REI (Thunbergia erecta)	3,58
B8	MARGARIDA DO BANHADO (Senecio bonariensis)	5,27
B9	ORELHA DE ONÇA (Pterorna heteromallum)	63,28
C3	CURCULIGO (Curculigo capitulata)	70,24
C6	LANTANA LARANJA (Lantana camara)	13,47
C8	MORÉIA BRANCA (Dietes iridioides)	89,43
C9	NEOMARICA AZUL (Neomarica caerulea)	70,42
C10	RUELIA AZUL (Ruellia caerulea)	20,46
F1	AMENDOIM RASTEIRO (Arachis repens)	198,80
F2	BOLDINHO (Plectranthus ornatus)	11,73
G1	GRAMA SÃO CARLOS (Axonopus compressus)	1.105,51
		1.668,80 m²

coletivo projetos

AUTORES RESPONSÁVEIS TÉCNICOS

Fabiano José Arcadio Sobrera — CAU A24398-8

Paulo Victor Borges Ribeiro — CAU A89868-9

PROJETO TERCEIRIZADO

PROJETO URBANISTICO INTEGRADO - TERRITÓRIO RUBEM BERTA PORTO ALEGRE - RS

GOVERNO DO ESTADO
RIO GRANDE DO SUL
SECRETARIA DE DESENVOLVIMENTO URBANO E METROPOLITANO

SEDUR - SECRETARIA DE DESENVOLVIMENTO URBANO E METROPOLITANO

DPM - DEPARTAMENTO URBANO E METROPOLITANO

CENTRO ADMINISTRATIVO FERNANDO FERRARI - AV. BORGES DE MEDEIROS, N 1501 - BAIRRO PRAIA DE BELAS - PORTO ALEGRE/RS
CEP - 90119-150

DIVISÃO DPM - DEPARTAMENTO URBANO E METROPOLITANO	DIRETORA Tassiane Franceschi
PROJETO URBANISTICO INTEGRADO - TERRITÓRIO RUBEM BERTA PORTO ALEGRE RIO GRANDE DO SUL	CHEFE DE DIVISÃO Isabel Cladinho
LOCALIZAÇÃO RUBEM BERTA, PORTO ALEGRE/RS	
ETAPA/ DISCIPLINA PROJETO EXECUTIVO DE PAISAGISMO TERRENO C - RUBEM BERTA, PORTO ALEGRE	ÁREA TOTAL DO PROJETO URBANISTICO INTEGRADO 47.979,58 m²
CONTEÚDO CORTE	PRANCHA CORTES | PAISAGISMO AA - TERRENO C1, CORTE | PAISAGISMO BB - TERRENO C1, CORTE | PAISAGISMO CC - TERRENO C1, CORTE | PAISAGISMO DD - TERRENO C2, CORTE | PAISAGISMO EE - TERRENO C2

ESCALA INDICADA	DATA 10/09/2026	SERIE PSG	FOLHA 0106

ARQUIVO
R000SEDURO-SEDUR-POA-RUBEMBERTA-C-PSG-PE-0106-R03

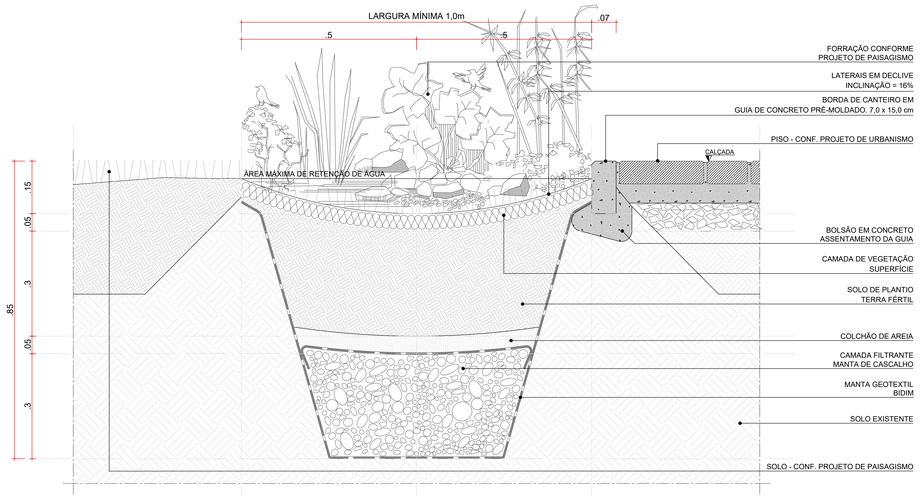

DETALHE TÍPICO 01 - JARDIM DRENANTE TIPO 01 | CANTEIRO NATURAL EM NÍVEL / JARDIM DRENANTE / ILHA DE SERVIÇO

ESCALA 1:5

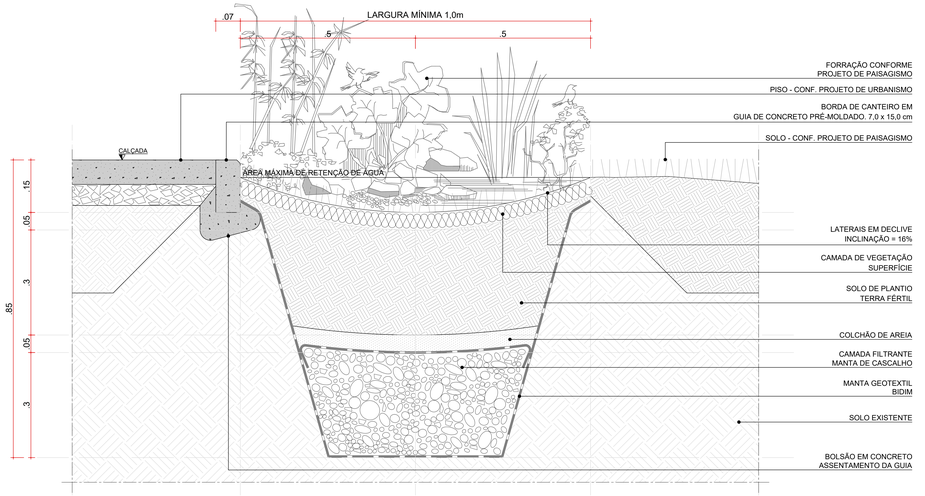

DETALHE TÍPICO 02 - JARDIM DRENANTE TIPO 01 | PAVIMENTAÇÃO/ JARDIM DRENANTE / CANTEIRO NATURAL EM NÍVEL

ESCALA 1:5

coletivo de projetos

AUTORES RESPONSÁVEIS TÉCNICOS

Fabiano José Arcádio Sobreira
CAU A243305-6

Paulo Victor Borges Ribeiro
CAU A96468-9

PROJETO TERCEIRIZADO

PROJETO URBANISTICO INTEGRADO - TERRITÓRIO RUBEM BERTA PORTO ALEGRE - RS

GOVERNO DO ESTADO
RIO GRANDE DO SUL
SECRETARIA DE DESENVOLVIMENTO URBANO E METROPOLITANO

SEDUR - SECRETARIA DE DESENVOLVIMENTO URBANO E METROPOLITANO

DPM - DEPARTAMENTO URBANO E METROPOLITANO

CENTRO ADMINISTRATIVO FERNANDO FERRARI - AV. BORGES DE MEDEIROS, N 1501 -
BAIRRO PRAIA DE BELAS - PORTO ALEGRE/RS
CEP - 90110-150

DIVISÃO DPM - DEPARTAMENTO URBANO E METROPOLITANO	DIRETORA Taisiele Francescon
PROJETO URBANISTICO INTEGRADO - TERRITÓRIO RUBEM BERTA PORTO ALEGRE RIO GRANDE DO SUL	CHEFE DE DIVISÃO Isabel Coutinho
ENDEREÇO DIGITAL/RIO RUBEM BERTA, PORTO ALEGRE/RS	
ETAPA/ DISCIPLINA PROJETO EXECUTIVO DE PAISAGISMO TERRENO C - RUBEM BERTA, PORTO ALEGRE	AREA TOTAL DO PROJETO URBANISTICO INTEGRADO 47.870,56 m²
CONTEÚDO DETALHE TÍPICO 01 - „JARDIM DRENANTE TIPO 01	CANTEIRO NATURAL EM NÍVEL / JARDIM DRENANTE / ILHA DE SERVIÇO; DETALHE TÍPICO 02 – JARDIM DRENANTE TIPO 01	PAVIMENTAÇÃO/ JARDIM DRENANTE / CANTEIRO NATURAL EM NÍVEL	

ESCALA INDICADA	DATA 22/07/2026	SÉRIE PISG	FOLHA 0201
ARQUIVO RSSEGURO-SEDUR-POA-RUBEMBERTA-C-PSG-PE-0201-R02			

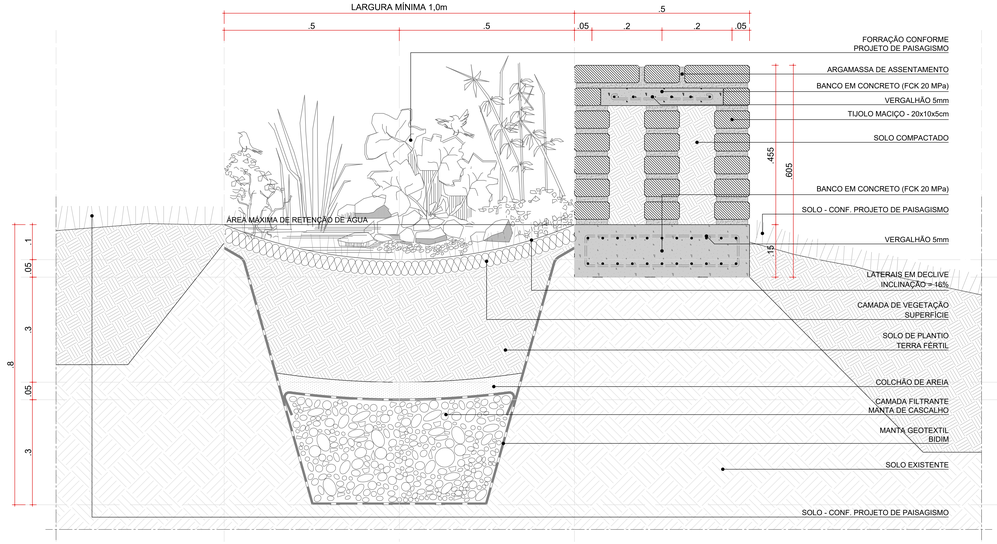

DETALHE TÍPICO 03 - JARDIM DRENANTE TIPO 01 | CANTEIRO NATURAL / JARDIM DRENANTE / BANCO (BC) / CANTEIRO NATURAL EM DECLIVE
ESCALA 1:5

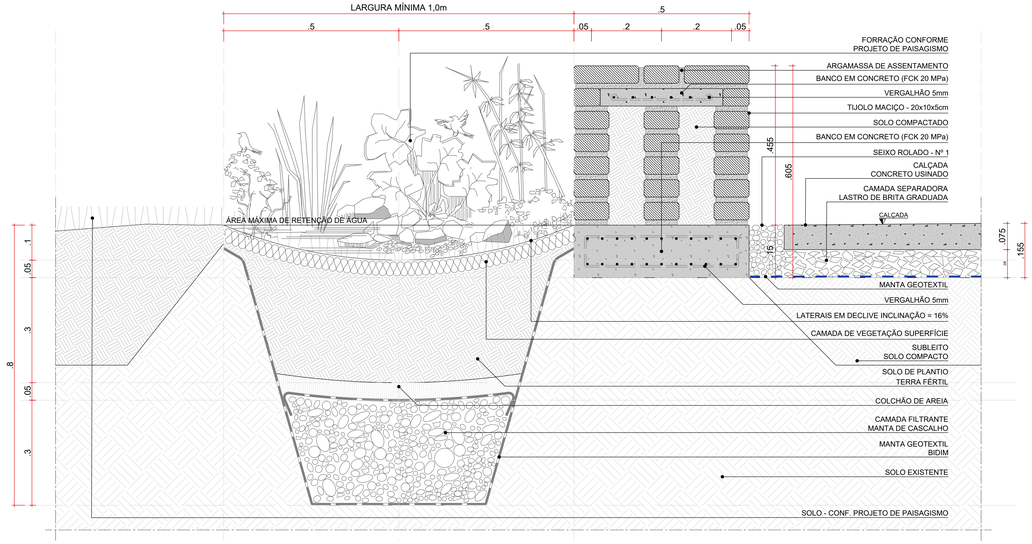

DETALHE TÍPICO 04 - JARDIM DRENANTE TIPO 01 | CANTEIRO NATURAL / JARDIM DRENANTE / BANCO (BC) / PAVIMENTAÇÃO
ESCALA 1:5

coletivo de projetos

AUTORES RESPONSÁVEIS TÉCNICOS

Fabiano José Arcádio Sobreira
CAU A24305-6

Paulo Victor Borges Ribeiro
CAU A96468-9

PROJETO TERCEIRIZADO

PROJETO URBANISTICO INTEGRADO - TERRITÓRIO RUBEM BERTA PORTO ALEGRE - RS

GOVERNO DO ESTADO
RIO GRANDE DO SUL
SECRETARIA DE DESENVOLVIMENTO URBANO E METROPOLITANO

SEDUR - SECRETARIA DE DESENVOLVIMENTO URBANO E METROPOLITANO

DPM - DEPARTAMENTO URBANO E METROPOLITANO

CENTRO ADMINISTRATIVO FERNANDO FERRARI - AV. BORGES DE MEDEIROS, N 1501 -
BAIRRO PRAIA DE BELAS - PORTO ALEGRE/RS
CEP - 90110-150

DIVISÃO: DPM - DEPARTAMENTO URBANO E METROPOLITANO	DIRETORA: Tassiele Francescon
PROJETO URBANISTICO INTEGRADO - TERRITÓRIO RUBEM BERTA PORTO ALEGRE RIO GRANDE DO SUL	CHEFE DE DIVISÃO: Isabel Cristofolini
ENDEREÇO DESTA OBRA: RUBEM BERTA, PORTO ALEGRE/RS	
ETAPA/ DISCIPLINA: PROJETO EXECUTIVO DE PAISAGISMO TERRENO C - RUBEM BERTA, PORTO ALEGRE	AREA TOTAL DO PROJETO URBANISTICO INTEGRADO: 47.870,56 m²

CONTEÚDO:
DETALHE TÍPICO 03 - JARDIM DRENANTE TIPO 01 | CANTEIRO NATURAL / JARDIM DRENANTE / BANCO (BC) / CANTEIRO NATURAL EM DECLIVE; DETALHE TÍPICO 04 - JARDIM DRENANTE TIPO 01 | CANTEIRO NATURAL / JARDIM DRENANTE / BANCO (BC) / PAVIMENTAÇÃO

ESCALA: INDICADA	DATA: 22/07/2026	SÉRIE: PSG	FOLHA: 0202
ARQUIVO: RSSEGURO-SEDUR-POA-RUBEMBERTA-C-PSG-PE-0202-R02			

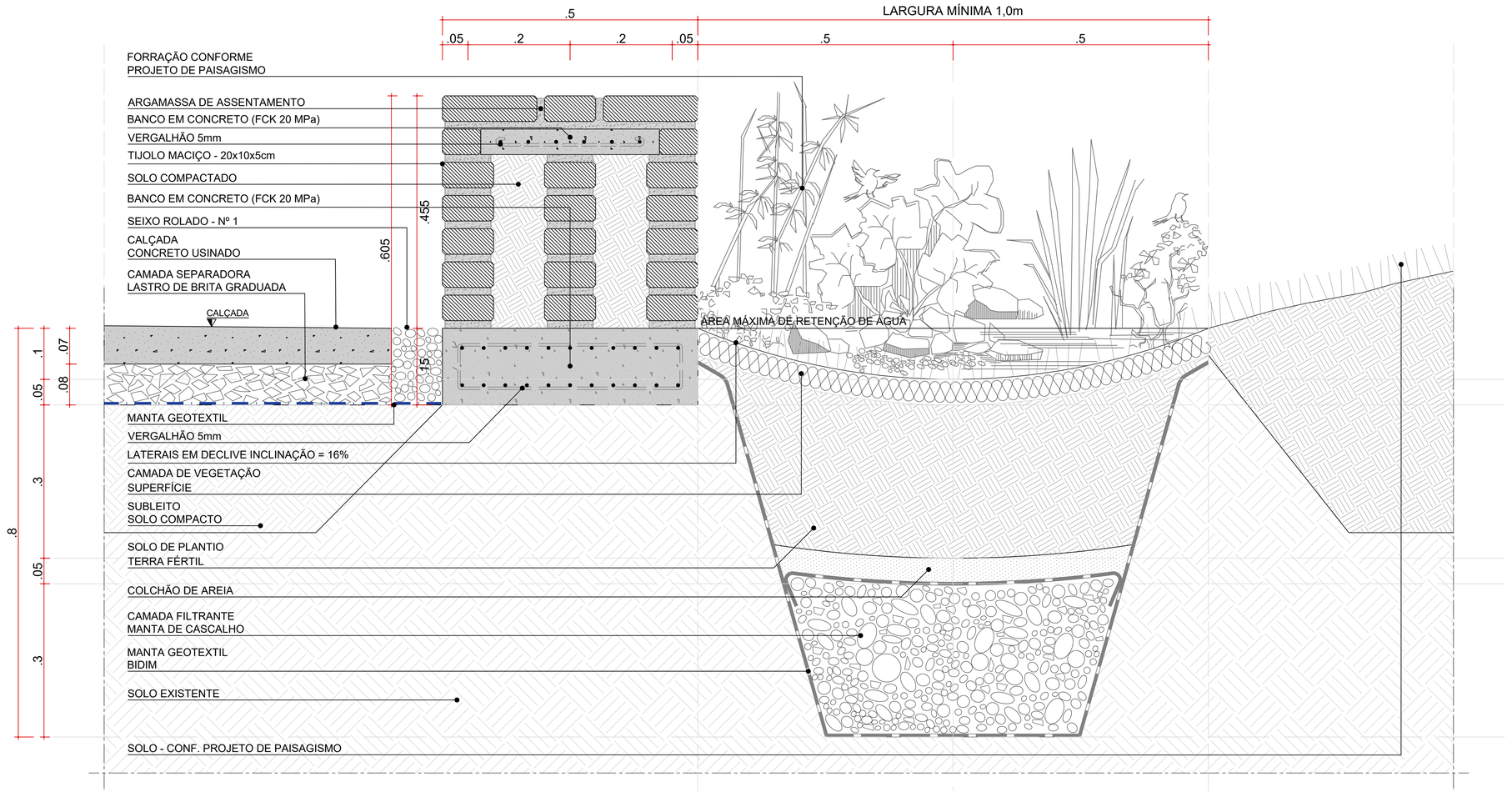

DETALHE TÍPICO 05 - JARDIM DRENANTE TIPO 01 | PAVIMENTAÇÃO/ BANCO (BC) / JARDIM DRENANTE / CANTEIRO NATURAL EM ACLIVE

ESCALA 1:5

coletivo de projetos

AUTORES RESPONSÁVEIS TÉCNICOS

Fabiano José Arcádio Sobreira
CAU A24308-6

Paulo Victor Borges Ribeiro
CAU A96468-9

PROJETO TERCEIRIZADO

PROJETO URBANISTICO INTEGRADO - TERRITÓRIO RUBEM BERTA PORTO ALEGRE - RS

GOVERNO DO ESTADO
RIO GRANDE DO SUL
SECRETARIA DE DESENVOLVIMENTO URBANO E METROPOLITANO

SEDUR - SECRETARIA DE DESENVOLVIMENTO URBANO E METROPOLITANO

DPM - DEPARTAMENTO URBANO E METROPOLITANO

CENTRO ADMINSTRATIVO FERNANDO FERRARI - AV. BORGES DE MEDEIROS, N 1501 -
BAIRRO PRAIA DE BELAS - PORTO ALEGRE/RS
CEP - 90110-150

DIVISÃO DPM - DEPARTAMENTO URBANO E METROPOLITANO	DIRETORA Tassiele Francescon
PROJETO URBANISTICO INTEGRADO - TERRITÓRIO RUBEM BERTA PORTO ALEGRE RIO GRANDE DO SUL	CHEFE DE DIVISÃO Isabel Coutinho
ENDEREÇO DO TERRENO RUBEM BERTA, PORTO ALEGRE/RS	
ETAPA E DISCIPLINA PROJETO EXECUTIVO DE PAISAGISMO TERRENO C - RUBEM BERTA, PORTO ALEGRE	ÁREA TOTAL DO PROJETO URBANÍSTICO INTEGRADO 47.870,58 m²
CONTEÚDO DETALHE TÍPICO 05 - JARDIM DRENANTE TIPO 01 | PAVIMENTAÇÃO/ BANCO (BC) / JARDIM DRENANTE / CANTEIRO NATURAL EM ACLIVE	

ESCALA	DATA	SÉRIE	FOLHA
INDICADA	22/07/2026	PSG	0203

ARQUIVO
RSSEGURO-SEDUR-POA-RUBEMBERTA-C-PSG-PE-0203-R02

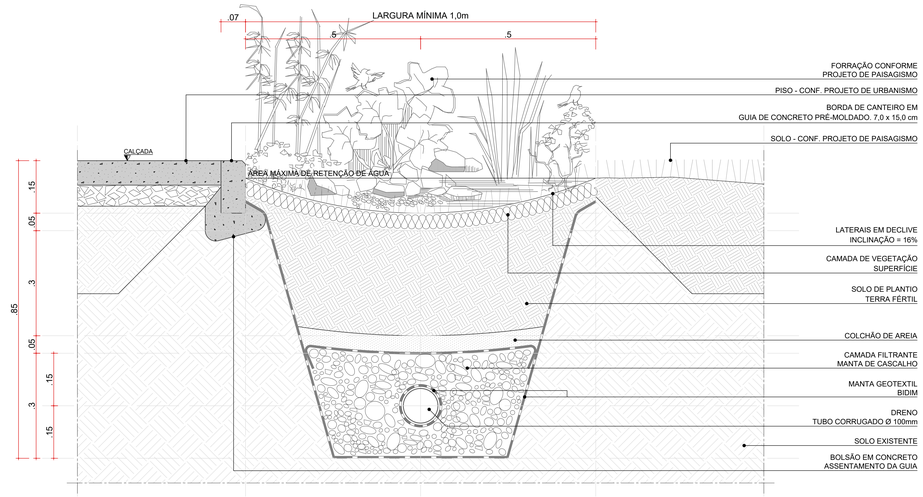

DETALHE TÍPICO 01 - JARDIM DRENANTE TIPO 02 | PAVIMENTAÇÃO/ JARDIM DRENANTE / CANTEIRO NATURAL EM NÍVEL

ESCALA 1:5

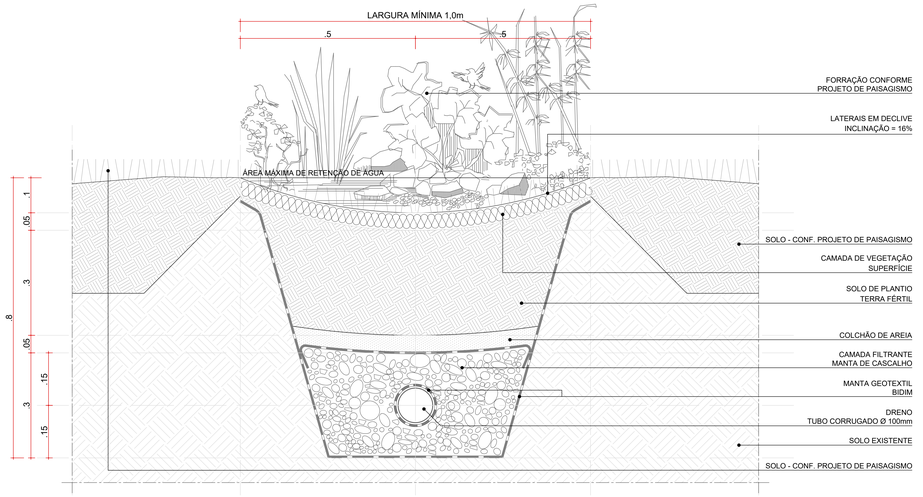

DETALHE TÍPICO 02 - JARDIM DRENANTE TIPO 02 | CANTEIRO NATURAL EM NÍVEL / JARDIM DRENANTE / CANTEIRO NATURAL EM NÍVEL

ESCALA 1:5

coletivo de projetos

AUTORES RESPONSÁVEIS TÉCNICOS

Fabiano José Arcádio Sobreira
CAU A243308-6

Paulo Victor Borges Ribeiro
CAU A96468-9

PROJETO TERCEIRIZADO

PROJETO URBANISTICO INTEGRADO - TERRITÓRIO RUBEM BERTA PORTO ALEGRE - RS

GOVERNO DO ESTADO
RIO GRANDE DO SUL
SECRETARIA DE DESENVOLVIMENTO URBANO E METROPOLITANO

SEDUR - SECRETARIA DE DESENVOLVIMENTO URBANO E METROPOLITANO

DPM - DEPARTAMENTO URBANO E METROPOLITANO

CENTRO ADMINISTRATIVO FERNANDO FERRARI - AV. BORGES DE MEDEIROS, N 1501 -
BAIRRO PRAIA DE BELAS - PORTO ALEGRE/RS
CEP - 90110-150

DIVISÃO: DPM - DEPARTAMENTO URBANO E METROPOLITANO	DIRETORA: Tassiele Francescon
PROJETO URBANISTICO INTEGRADO - TERRITÓRIO RUBEM BERTA PORTO ALEGRE RIO GRANDE DO SUL	CHEFE DE DIVISÃO: Isabel Coutinho
ENDEREÇO DESTA OBRA: RUBEM BERTA, PORTO ALEGRE/RS	
ETAPA/ DISCIPLINA: PROJETO EXECUTIVO DE PAISAGISMO TERRENO C - RUBEM BERTA, PORTO ALEGRE	AREA TOTAL DO PROJETO URBANISTICO INTEGRADO: 47.870,56 m²

CONTEÚDO:

DETALHE TÍPICO 01 - JARDIM DRENANTE TIPO 02 | PAVIMENTAÇÃO/ JARDIM DRENANTE / CANTEIRO NATURAL EM NÍVEL ; DETALHE TIPICO 02 - JARDIM DRENANTE TIPO 02 | CANTEIRO NATURAL EM NÍVEL / JARDIM DRENANTE / CANTEIRO NATURAL EM NÍVEL

ESCALA: INDICADA	DATA: 22/07/2026	SEMÉ: PISG	FOLHA: 0204
ARQUIVO: RSSEGURO-SEDUR-POA-RUBEMBERTA-C-PSG-PE-0204-R02			

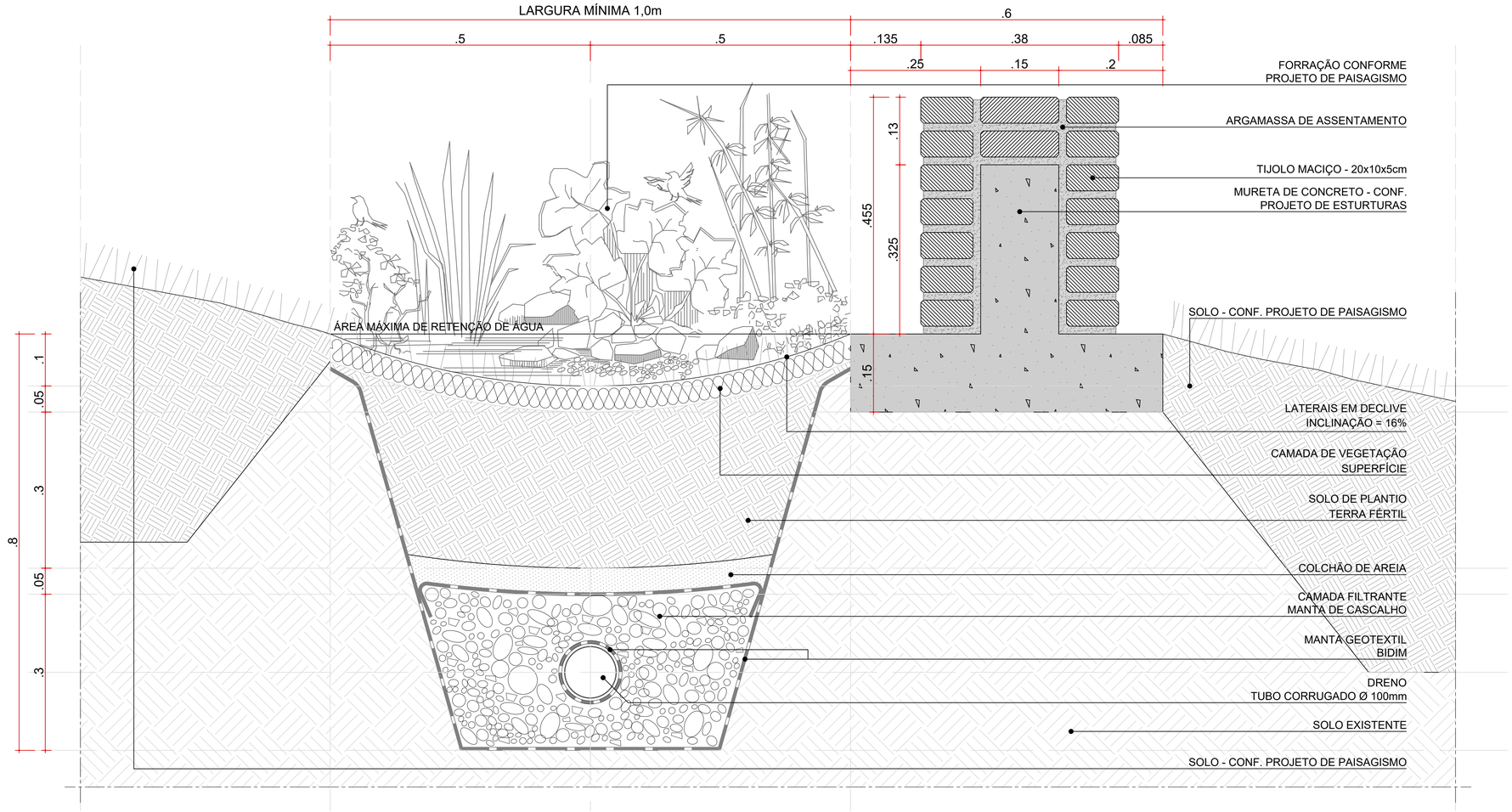

DETALHE TÍPICO 03 - JARDIM DRENANTE TIPO 02 | CANTEIRO NATURAL EM DECLIVE / JARDIM DRENANTE / MURETA (CCR) / CANTEIRO NATURAL EM DECLIVE
ESCALA 1:5

coletivo de projetos

AUTORES RESPONSÁVEIS TÉCNICOS

Fabiano José Arcádio Sobreira
CAU A24308-6

Paulo Victor Borges Ribeiro
CAU A96468-9

PROJETO TERCEIRIZADO

PROJETO URBANISTICO INTEGRADO - TERRITÓRIO RUBEM BERTA PORTO ALEGRE - RS

GOVERNO DO ESTADO
RIO GRANDE DO SUL
SECRETARIA DE DESENVOLVIMENTO URBANO E METROPOLITANO

SEDUR - SECRETARIA DE DESENVOLVIMENTO URBANO E METROPOLITANO
DPM - DEPARTAMENTO URBANO E METROPOLITANO
CENTRO ADMINSTRATIVO FERNANDO FERRARI - AV. BORGES DE MEDEIROS, N 1501 -
BAIRRO PRAIA DE BELAS - PORTO ALEGRE/RS
CEP - 90110-150

DIVISÃO: DPM - DEPARTAMENTO URBANO E METROPOLITANO	DIRETORA: Tassiele Francescon
PROJETO URBANISTICO INTEGRADO - TERRITÓRIO RUBEM BERTA PORTO ALEGRE RIO GRANDE DO SUL	CHEFE DE DIVISÃO: Isabel Coutinho
ENDEREÇO DO TERRENO: RUBEM BERTA, PORTO ALEGRE/RS	
ETAPA E DISCIPLINA: PROJETO EXECUTIVO DE PAISAGISMO TERRENO C - RUBEM BERTA, PORTO ALEGRE	ÁREA TOTAL DO PROJETO URBANÍSTICO INTEGRADO: 47.670,58 m²
CONTEÚDO: DETALHE TÍPICO 03 - JARDIM DRENANTE TIPO 02 | CANTEIRO NATURAL EM DECLIVE / JARDIM DRENANTE / MURETA (CCR) / CANTEIRO NATURAL EM DECLIVE	
ESCALA: INDICADA	DATA: 22/07/2026
SÉRIE: PSG	FOLHA: 0205
ARQUIVO: RSSEGURO-SEDUR-POA-RUBEMBERTA-C-PSG-PE-0205-R02	

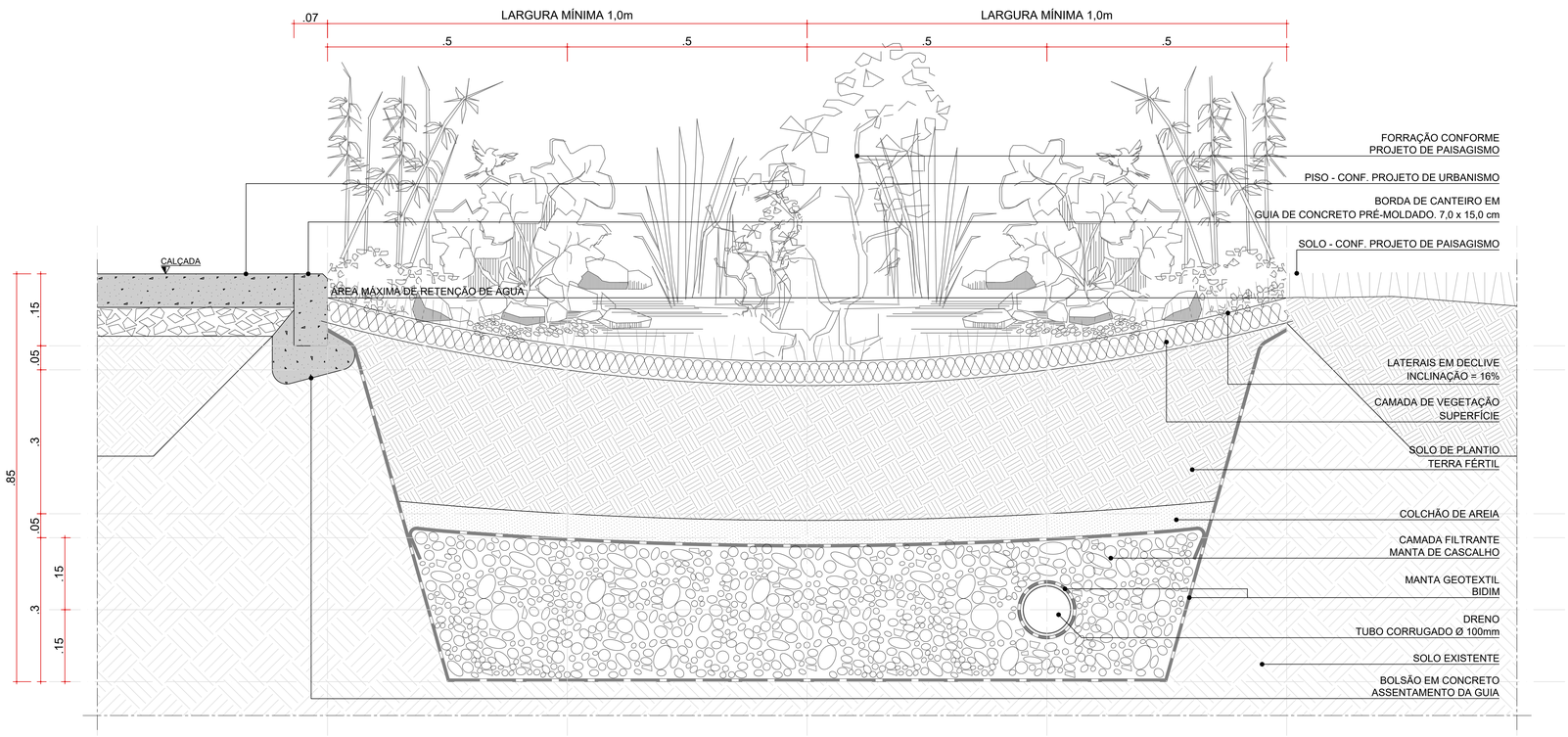

DETALHE TÍPICO 01 - JARDIM DRENANTE TIPO 01 / JARDIM DRENANTE TIPO 02 | PAVIMENTAÇÃO/ JARDIM DRENANTE TIPO 01 / JARDIM DRENANTE TIPO 02 / CANTEIRO NATURAL EM NÍVEL

ESCALA 1:5

coletivo de projetos

AUTORES RESPONSÁVEIS TÉCNICOS

Fabiano José Arcádio Sobreira
CAU A24308-6

Paulo Victor Borges Ribeiro
CAU A96468-9

PROJETO TERCEIRIZADO

PROJETO URBANISTICO INTEGRADO - TERRITÓRIO RUBEM BERTA PORTO ALEGRE - RS

GOVERNO DO ESTADO
RIO GRANDE DO SUL
SECRETARIA DE DESENVOLVIMENTO URBANO E METROPOLITANO

SEDUR - SECRETARIA DE DESENVOLVIMENTO URBANO E METROPOLITANO

DPM - DEPARTAMENTO URBANO E METROPOLITANO

CENTRO ADMINISTRATIVO FERNANDO FERRARI - AV. BORGES DE MEDEIROS, N 1501 -
BAIRRO PRAIA DE BELAS - PORTO ALEGRE/RS
CEP - 90110-150

DIVISÃO DPM - DEPARTAMENTO URBANO E METROPOLITANO	DIRETORA Tassiele Francescon
PROJETO URBANISTICO INTEGRADO - TERRITÓRIO RUBEM BERTA PORTO ALEGRE RIO GRANDE DO SUL	CHEFE DE DIVISÃO Isabel Coutinho
ENDEREÇO DO TERRENO RUBEM BERTA, PORTO ALEGRE/RS	
ETAPA E DISCIPLINA PROJETO EXECUTIVO DE PAISAGISMO TERRENO C - RUBEM BERTA, PORTO ALEGRE	ÁREA TOTAL DO PROJETO URBANISTICO INTEGRADO 47.870,58 m²

CONTEÚDO

DETALHE TÍPICO 01 - JARDIM DRENANTE TIPO 01 / JARDIM DRENANTE TIPO 02 | PAVIMENTAÇÃO/ JARDIM DRENANTE TIPO 01 / JARDIM DRENANTE TIPO 02 / CANTEIRO NATURAL EM NÍVEL

ESCALA	DATA	SÉRIE	FOLHA
INDICADA	22/07/2026	PSG	0206

ARQUIVO
RSSEGURO-SEDUR-POA-RUBEMBERTA-C-PSG-PE-0206-R02

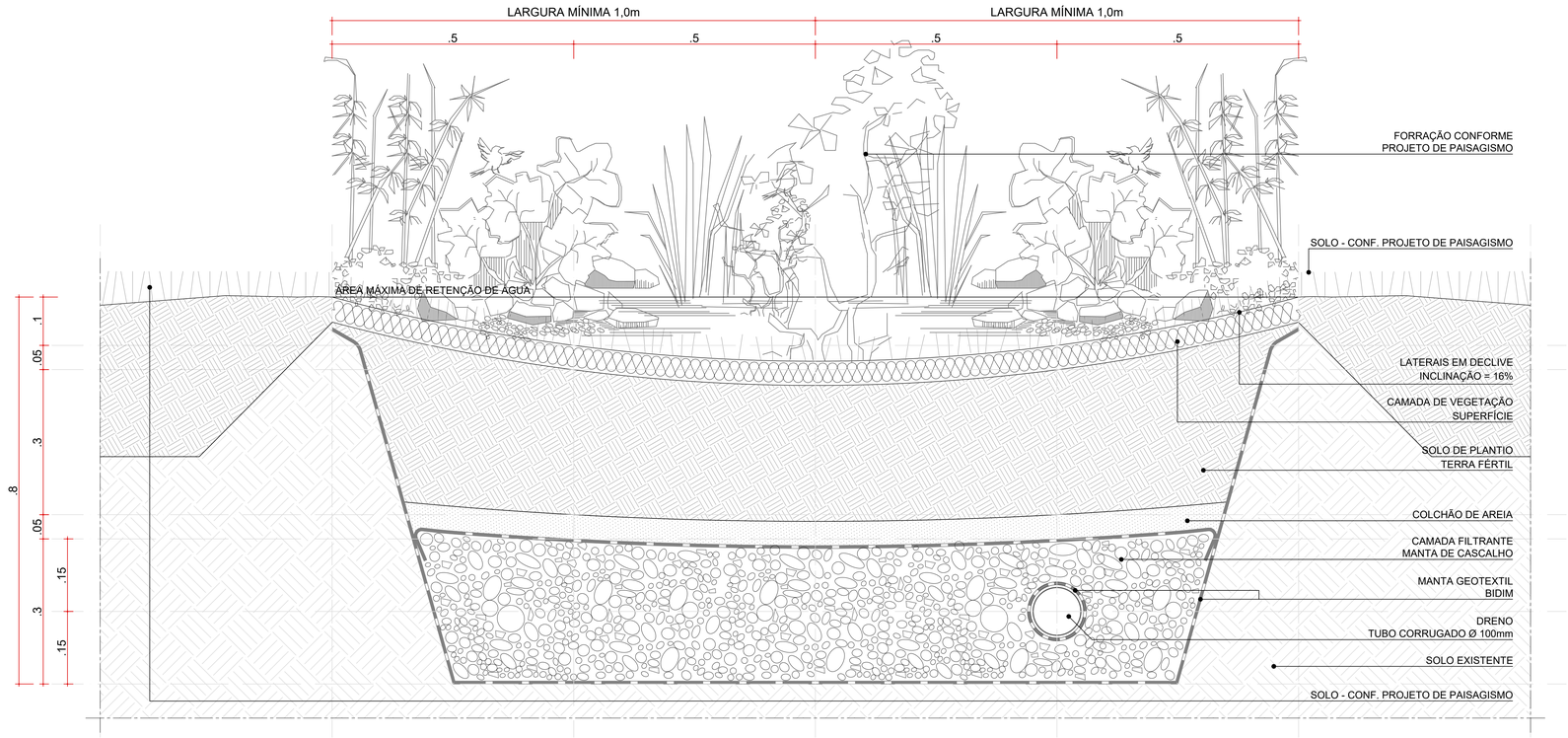

DETALHE TÍPICO 02 - JARDIM DRENANTE TIPO 01 / JARDIM DRENANTE TIPO 02 | CANTEIRO NATURAL EM NÍVEL / JARDIM DRENANTE TIPO 01 / JARDIM DRENANTE TIPO 02 / CANTEIRO NATURAL EM NÍVEL

ESCALA 1:5

coletivo de projetos

AUTORES RESPONSÁVEIS TÉCNICOS

Fabiano José Arcádio Sobreira
CAU A24308-6

Paulo Victor Borges Ribeiro
CAU A96468-9

PROJETO TERCEIRIZADO

PROJETO URBANISTICO INTEGRADO - TERRITÓRIO RUBEM BERTA PORTO ALEGRE - RS

GOVERNO DO ESTADO
RIO GRANDE DO SUL
SECRETARIA DE DESENVOLVIMENTO URBANO E METROPOLITANO

SEDUR - SECRETARIA DE DESENVOLVIMENTO URBANO E METROPOLITANO

DPM - DEPARTAMENTO URBANO E METROPOLITANO

CENTRO ADMINISTRATIVO FERNANDO FERRARI - AV. BORGES DE MEDEIROS, N 1501 -
BAIRRO PRAIA DE BELAS - PORTO ALEGRE/RS
CEP - 90110-150

DIVISÃO DPM - DEPARTAMENTO URBANO E METROPOLITANO	DIRETORA Tassiele Francescon
PROJETO URBANISTICO INTEGRADO - TERRITÓRIO RUBEM BERTA PORTO ALEGRE RIO GRANDE DO SUL	CHEFE DE DIVISÃO Isabel Coutinho
ENDEREÇO DO TERRENO RUBEM BERTA, PORTO ALEGRE/RS	
ETAPA E DISCIPLINA PROJETO EXECUTIVO DE PAISAGISMO TERRENO C - RUBEM BERTA, PORTO ALEGRE	ÁREA TOTAL DO PROJETO URBANISTICO INTEGRADO 47.870,58 m²

CONTEÚDO

DETALHE TÍPICO 02 - JARDIM DRENANTE TIPO 01 / JARDIM DRENANTE TIPO 02 | CANTEIRO NATURAL EM NÍVEL / JARDIM DRENANTE TIPO 01 / JARDIM DRENANTE TIPO 02 / CANTEIRO NATURAL EM NÍVEL

ESCALA	DATA	SÉRIE	FOLHA
INDICADA	22/07/2026	PSG	0207

ARQUIVO
RSSEGURO-SEDUR-POA-RUBEMBERTA-C-PSG-PE-0207-R02