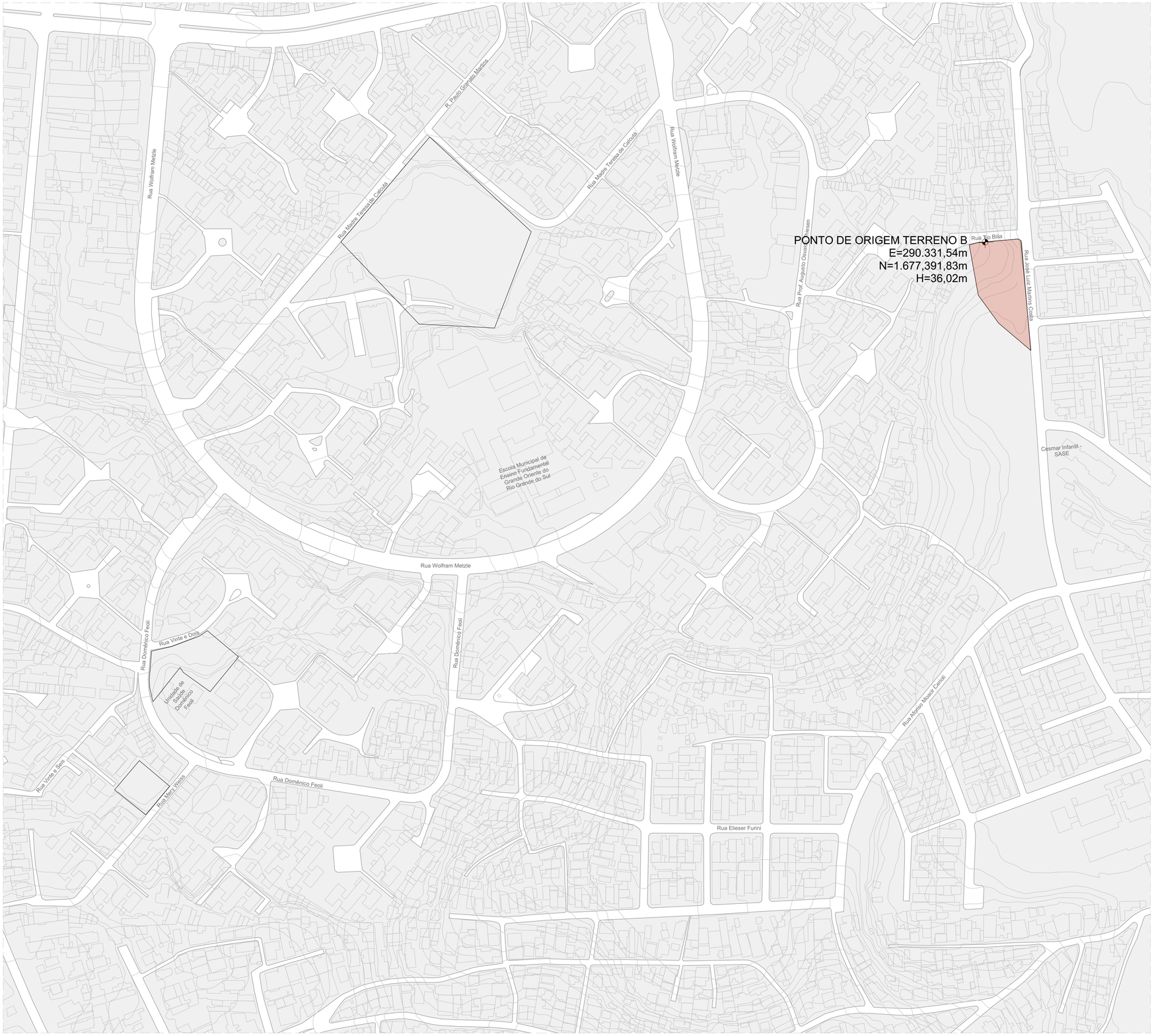

SITUAÇÃO - TERRENO B
ESCALA 1:1500



PLANTA-CHAVE

coletivo de projetos

AUTORES RESPONSÁVEIS TÉCNICOS

Fabiano José Arcádio Sobreira
CAU A24308-6

Paulo Victor Borges Ribeiro
CAU A96468-9

PROJETO TERCEIRIZADO

PROJETO URBANISTICO INTEGRADO - RUBEM BERTA - RS

GOVERNO DO ESTADO
RIO GRANDE DO SUL
SECRETARIA DE DESENVOLVIMENTO URBANO E METROPOLITANO

SEDUR - SECRETARIA DE DESENVOLVIMENTO URBANO E METROPOLITANO

DPM - DEPARTAMENTO URBANO E METROPOLITANO

CENTRO ADMINSTRATIVO FERNANDO FERRARI - AV. BORGES DE MEDEIROS, N 1501 -
BAIRRO PRAIA DE BELAS - PORTO ALEGRE/RS
CEP - 90110-150

DIVISÃO DPM - DEPARTAMENTO URBANO E METROPOLITANO	DIRETORA Tassiele Francescon
PROJETO URBANISTICO INTEGRADO - RUBEM BERTA RIO GRANDE DO SUL	CHEFE DE DIVISÃO Isabel Coutinho
ENDEREÇO DO TERRENO RUBEM BERTA, PORTO ALEGRE/RS	
ETAPA E DISCIPLINA PLANTA PROJETO EXECUTIVO DE PAISAGISMO TERRENO B - RUBEM BERTA, PORTO ALEGRE	ÁREA 47.870,58m²
CONTEÚDO SITUAÇÃO - TERRENO B	

ESCALA	DATA	SÉRIE	FOLHA
INDICADA	22/07/2026	PSG	0101

ARQUIVO
RSSEGURO-SEDUR-POA-RUBEMBERTA-B-PSG-PE-0101-R02

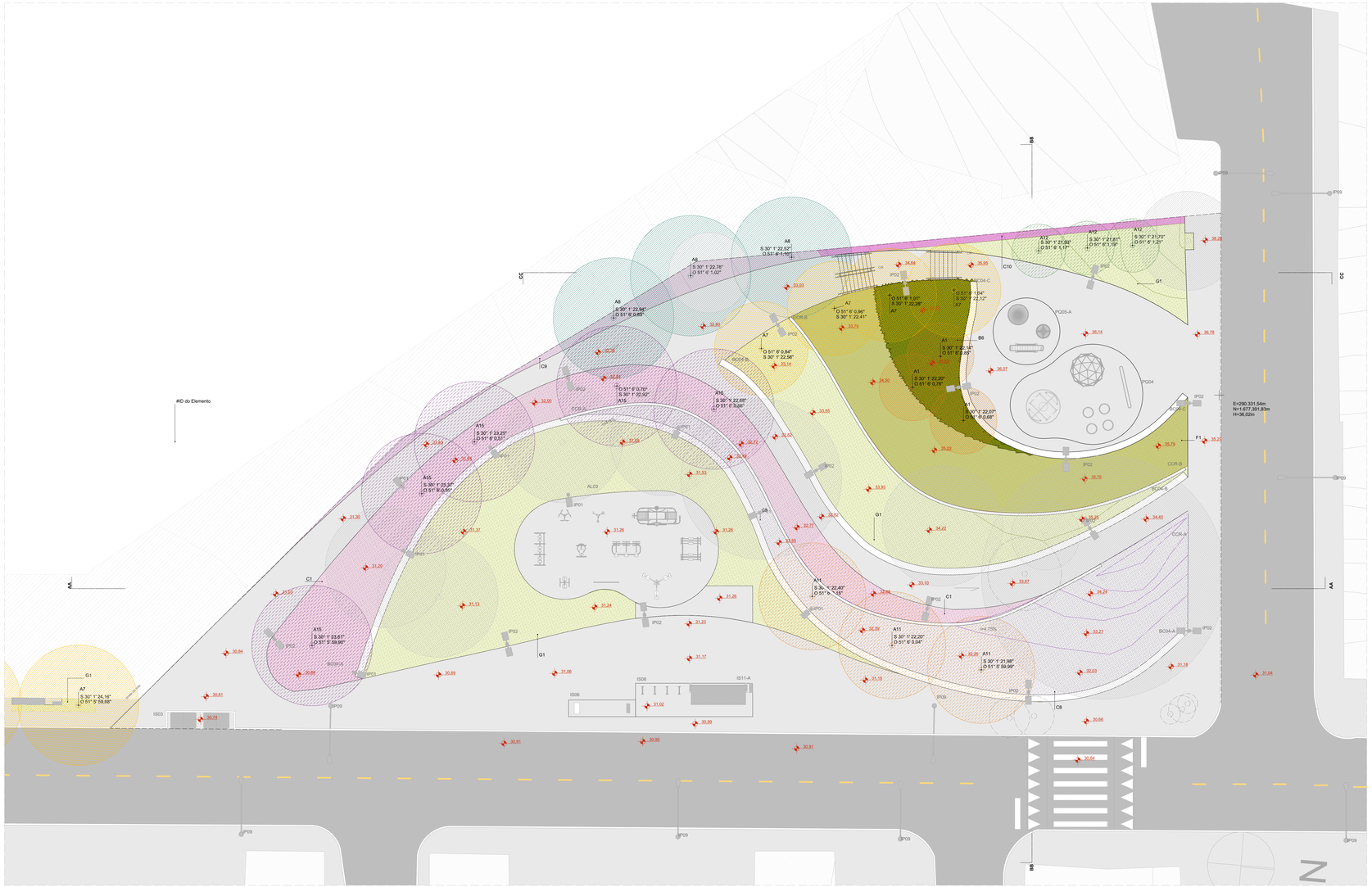

PLANTA BAIXA DE PAISAGISMO
ESCALA 1:125

LEGENDA

ÁREA PAVIMENTADA

	1	PAVIMENTAÇÃO CONFORME PROJETO DE URBANISMO

VEGETAÇÃO ARBÓREA PRÉ-EXISTENTE

COD.	ESTADO
EM	ÁRVORE EXISTENTE A SER MANTIDA
ER	ÁRVORE EXISTENTE A SER REMOVIDA

ÁRVORES E PALMEIRAS

COD.	NOME POPULAR	NOME CIENTÍFICO	DIÂMETRO TRONCO	ALTURA
A1	ALDRAGO	*Pterocarpus violaceus*	30 a 50 cm	8 a 15 m
A2	ARAÇÁ	*Psidium cattleyanum*	12 a 25cm	3 a 10 m
A3	ARDÉRIA PERIQUITA	*Schinus molleyanum*	30 a 60 cm	12 a 15 m
A4	CANA FISTULA	*Peltophorum dubium*	50 a 60 cm	10 a 15 m
A5	CANELA SASSAFRÁS	*Ocotea odorifera*	50 a 80 cm	8 a 25 m
A6	CANJERANA	*Cabralea canjerana*	até 120 cm	5 a 20 m
A7	CAROBA	*Jacaranda macrantha*	20 a 60 cm	8 a 12 m
A8	CEREJA DO RIO GRANDE	*Eugenia involucrata*	30 a 40 cm	5 a 8 m
A9	CORTICEIRA DO BANHADO	*Erythrina crista-galli*	até 40 cm	4 a 10 m
A10	CÁSSIA FERRUGÍNEA	*Cassia ferruginea*	50 a 70 cm	8 a 25 m
A11	FALSO BARBATIMÃO	*Cassia leptophylla*	30 a 40 cm	8 a 10 m
A12	GOIABA DA SERRA (FEIJOA)	*Feijoa sellowiana*	15 a 20 cm	2 a 7 m
A13	GUABIJURITI	*Plinia rivularis*	25 a 40 cm	6 a 15 m
A14	INGÁ DO BREJO	*Inga vulgyansis*	20 a 30 cm	5 a 15 m
A15	IPÊ ROXO	*Tabebuia avellanedae*	60 a 90 cm	20 a 32 m
A16	PATIOBA	*Syagrus botryophora*	20 a 50 cm	6 a 20 m
A17	PAU FERRO	*Libidibia ferrea*	40 a 80 cm	10 a 30 m
A18	PINHA DO BREJO	*Magnolia ovata*	50 a 90 cm	10 a 20 m
A19	TARUMÃ	*Vitex montevidensis*	até 30 cm	4 a 12 m
A20	JATOBÁ	*Hymenaea courbaril*	até 1 m	14 a 20 m



ARBUSTOS

COD.	NOME POPULAR	NOME CIENTÍFICO	ALTURA
B1	CALIANDRA VERMELHA	*Calliandra tweedii*	2 a 4 m
B2	ERVA DAS PAMPAS	*Cortaderia selloana*	2 a 3 m
B3	CRINO BRANCO	*Crinum americanum*	0,6 a 1,2 m
B4	JUNCO MANSO	*Cristaria juncea*	2 a 3 m
B5	GUAMBÉ	*Thaumatophyllum bipinnatifidum*	2 a 3,5 m
B6	GUAMBÉ ONDULADO	*Philodendron daterianum*	1,5 a 3 m
B7	MANTO DE REI	*Thunbergia erecta*	0,5 a 2 m
B8	MARGARIDA DO BANHADO	*Senecio bonariensis*	0,6 a 2 m
B9	ORELHA DE ONÇA	*Pleroma heteromallum*	1,2 a 3 m
B10	QUARESMEIRINHA	*Tibouchina moricandiana*	1,5 a 3 m



HERBÁCEAS

COD.	NOME POPULAR	NOME CIENTÍFICO
C1	AGAPANTO	*Agapanthus africanus*
C2	BIRI VERMELHO	*Canna indica*
C3	CURCULIGO	*Curculigo capitata*
C4	INHAME CHINÊS	*Alocasia cucullata*
C5	INHAME ROXO	*Colocasia esculenta var. aquatilis*
C6	LANTANA LARANJA	*Lantana camara*
C7	RUSSELIA VERMELHA	*Russellia equisetiformis*
C8	MORÉIA BRANCA	*Dietes iridioides*
C9	NEOMÁRICA AZUL	*Neomarica caerulea*
C10	RUELIA AZUL	*Ruellia coerulea*



FORRAÇÕES E GRAMADOS

COD.	NOME POPULAR	NOME CIENTÍFICO
F1	AMENDOIM RASTEIRO	*Arachis repens*
F2	BOLDINHO	*Plectranthus ornatus*
F3	SETE SANGRIAS	*Cuphea carthagenensis*
F4	VEDELIA	*Sphagneticola trilobata*
G1	GRAMA SÃO CARLOS	*Axonopus compressus*



VEGETAÇÃO ARBÓREA

CÓD.	ESPECIFICAÇÃO	QUANTD.
A1	ALDRAGO (pterocarpus violaceus) DIÂMETRO TRONCO 50 CM, ALTURA 15M	3
A7	CAROBA (jacaranda macrantha) DIÂMETRO TRONCO 60 CM, ALTURA 12M	6
A8	CEREJA DO RIO GRANDE (Eugenia involucrata) DIÂMETRO TRONCO 40CM, ALTURA 8M	3
A11	FALSO BARBATIMÃO (Cassia leptophylla) DIÂMETRO TRONCO 40CM, ALTURA 10M	3
A12	GOIABA DA SERRA (Acca sellowiana) DIÂMETRO TRONCO 20CM, ALTURA 7M	3
A15	IPÊ-ROXO (Tabebuia impetiginosa) DIÂMETRO TRONCO 90CM, ALTURA 32M	5
		23

VEGETAÇÃO ARBÓREA | MANTER / REMOVER / PLANTAR

ESPECIFICAÇÃO	QUNTD.
VEGETAÇÃO EXISTENTE A SER MANTIDA	38
VEGETAÇÃO EXISTENTE A SER REMOVIDA	6
VEGETAÇÃO NOVA A SER PLANTADA	23
	67

COBERTURA VEGETAL

CÓD.	ESPECIFICAÇÃO	ÁREA (m²)
B6	GUAIMBÉ ONDULADO (Philodendron daterianum)	61,59
C1	AGAPANTO (Agapanthus africanus)	211,35
C8	MORÉIA BRANCA (Dietes iridioides)	251,55
C9	NEOMARICA AZUL (Neomarica caerulea)	36,97
C10	RUELIA AZUL (Ruellia coerulea)	26,81
F1	AMENDOIM RASTEIRO (Arachis repens)	159,32
G1	GRAMA SÃO CARLOS (Axonopus compressus)	664,91
		1.412,50 m²

coletivo de projetos

AUTORES RESPONSÁVEIS TÉCNICOS

Fabiano José Arcádio Sobreira
CAU A24308-6

Paulo Victor Borges Ribeiro
CAU A86468-9

PROJETO TERCEIRIZADO

PROJETO URBANISTICO INTEGRADO - TERRITÓRIO RUBEM BERTA PORTO ALEGRE - RS

GOVERNO DO ESTADO
RIO GRANDE DO SUL
SECRETARIA DE DESENVOLVIMENTO URBANO E METROPOLITANO

SEDUR - SECRETARIA DE DESENVOLVIMENTO URBANO E METROPOLITANO

DPM - DEPARTAMENTO URBANO E METROPOLITANO

CENTRO ADMINISTRATIVO FERNANDO FERRARI - AV. BORGES DE MEDEIROS, N 1501 -
BAIRRO PRAIA DE BELAS - PORTO ALEGRE/RS
CEP - 90110-150

DIVISÃO DPM - DEPARTAMENTO URBANO E METROPOLITANO	DIRETORA Taisiele Francesconi
PROJETO URBANISTICO INTEGRADO - TERRITÓRIO RUBEM BERTA PORTO ALEGRE RIO GRANDE DO SUL	CHEFE DE DIVISÃO Isabel Coutinho
ENDEREÇO DO TERRENO RUBEM BERTA, PORTO ALEGRE/RS	
ETAPAS DISCIPLINA PROJETO EXECUTIVO DE PAISAGISMO TERRENO B - RUBEM BERTA, PORTO ALEGRE	ÁREA TOTAL DO PROJETO URBANÍSTICO INTEGRADO 47.870,58 m2
CONTEÚDO PLANTA BAIXA DE PAISAGISMO	
ESCALA INDICADA	DATA 10/08/2026
SÉRIE PSG	FOLHA 0102
ARQUIVO RSSEGURO-SEDUR-POA-RUBEMBERTA-B-PSG-PE-0102-R03	

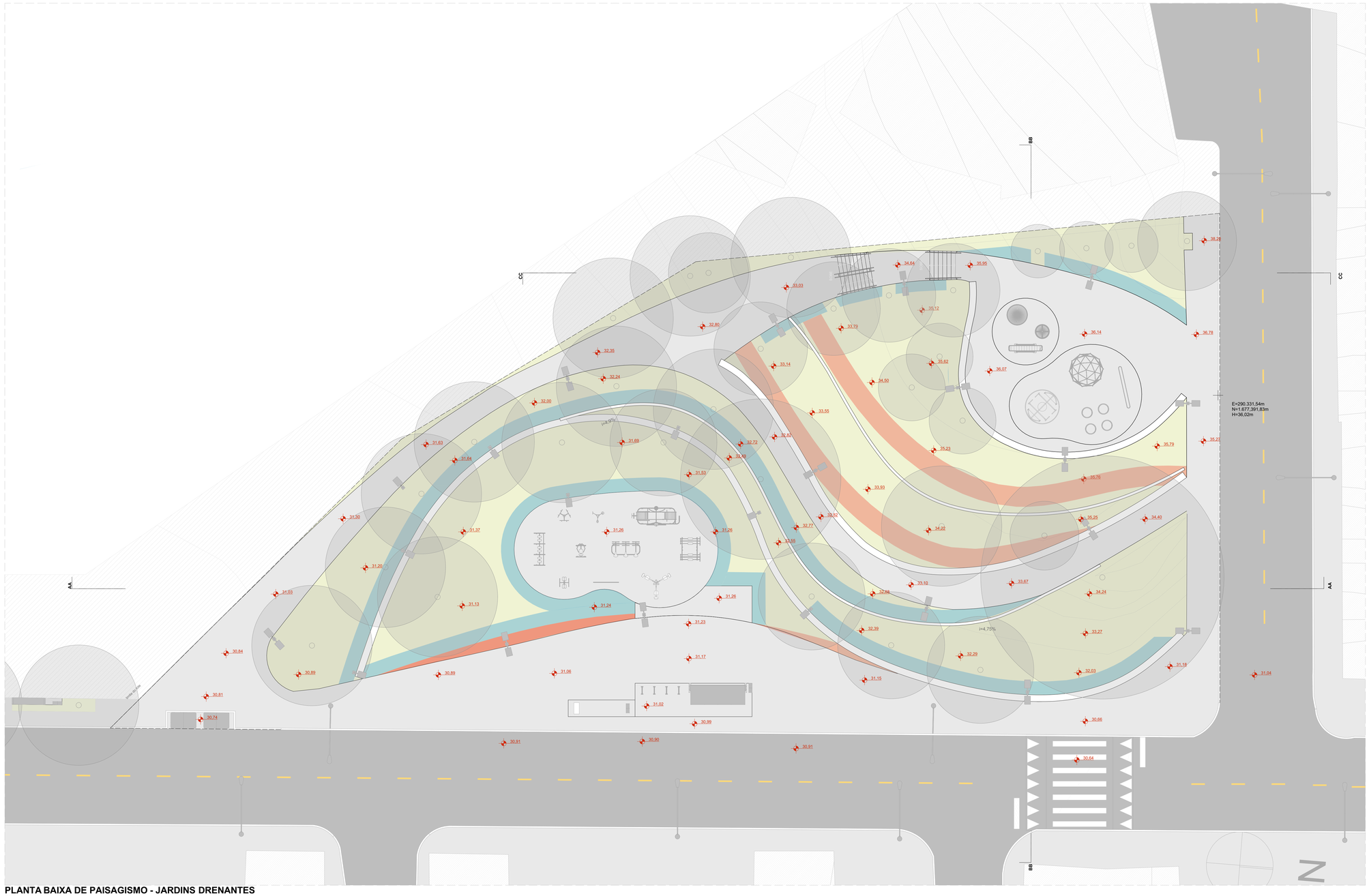

PLANTA BAIXA DE PAISAGISMO - JARDINS DRENANTES
ESCALA 1:125

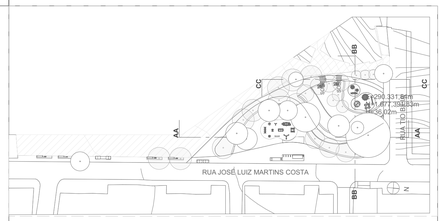

LEGENDA

ÁREA PAVIMENTADA

1 PAVIMENTAÇÃO CONFORME PROJETO DE URBANISMO

ÁREAS PERMEÁVEIS

CANTEIRO NATURAL

JARDINS DRENANTES TIPO 01 - SEM TUBOS DE DRENAGEM

JARDINS DRENANTES TIPO 02 - COM TUBOS DE DRENAGEM

JARDINS DRENANTES TIPO 03 - SISTEMA DE DRENAGEM ESPINHA DE PEIXE

QUANTITATIVOS DE JARDINS DRENANTES

	ÁREA (m²)
CANTEIRO NATURAL	838,19
TIPO01	3,73
TIPO 01	186,11
TIPO 02	405,00
	1.433,03 m²

coletivo de projetos

AUTORES RESPONSÁVEIS TÉCNICOS

Fabiano José Arcádio Sobreira
CAU A24308-6

Paulo Victor Borges Ribeiro
CAU A96468-9

PROJETO TERCEIRIZADO

PROJETO URBANISTICO INTEGRADO - TERRITÓRIO RUBEM BERTA PORTO ALEGRE - RS

GOVERNO DO ESTADO
RIO GRANDE DO SUL
SECRETARIA DE DESENVOLVIMENTO URBANO E METROPOLITANO

SEDUR - SECRETARIA DE DESENVOLVIMENTO URBANO E METROPOLITANO

DPM - DEPARTAMENTO URBANO E METROPOLITANO

CENTRO ADMINISTRATIVO FERNANDO FERRARI - AV. BORGES DE MEDEIROS, N 1501 -
BAIRRO PRAIA DE BELAS - PORTO ALEGRE/RS
CEP - 90110-150

DIVISÃO DPM - DEPARTAMENTO URBANO E METROPOLITANO	DIRETORA Tassiele Francescon
PROJETO URBANISTICO INTEGRADO - TERRITÓRIO RUBEM BERTA PORTO ALEGRE RIO GRANDE DO SUL	CHEFE DE DIVISÃO Isabel Coutinho
ENDEREÇO DO TERRENO RUBEM BERTA, PORTO ALEGRE/RS	
ETAPA E DISCIPLINA PROJETO EXECUTIVO DE PAISAGISMO TERRENO B - RUBEM BERTA, PORTO ALEGRE	ÁREA TOTAL DO PROJETO URBANÍSTICO INTEGRADO 47.870,58 m2
CONTEÚDO PLANTA BAIXA DE PAISAGISMO - JARDINS DRENANTES	

ESCALA	DATA	SÉRIE	FOLHA
INDICADA	10/08/2026	PSG	0103

ARQUIVO
RSSEGURO-SEDUR-POA-RUBEMBERTA-B-PSG-PE-0103-R03

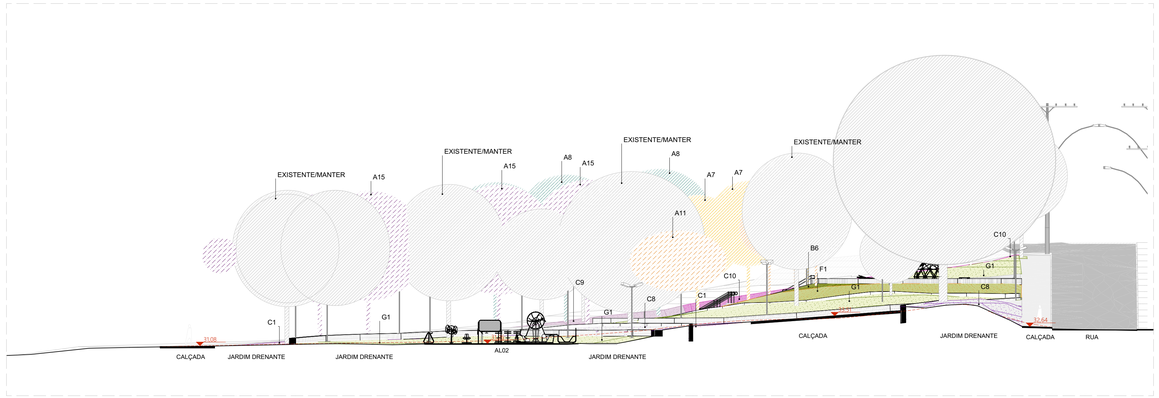

CORTE | PAISAGISMO - AA
ESCALA 1:200

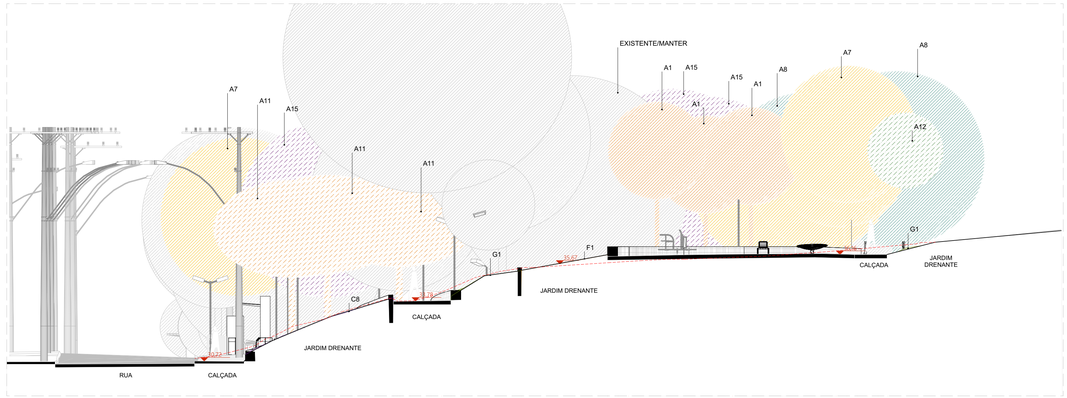

CORTE | PAISAGISMO - BB
ESCALA 1:125

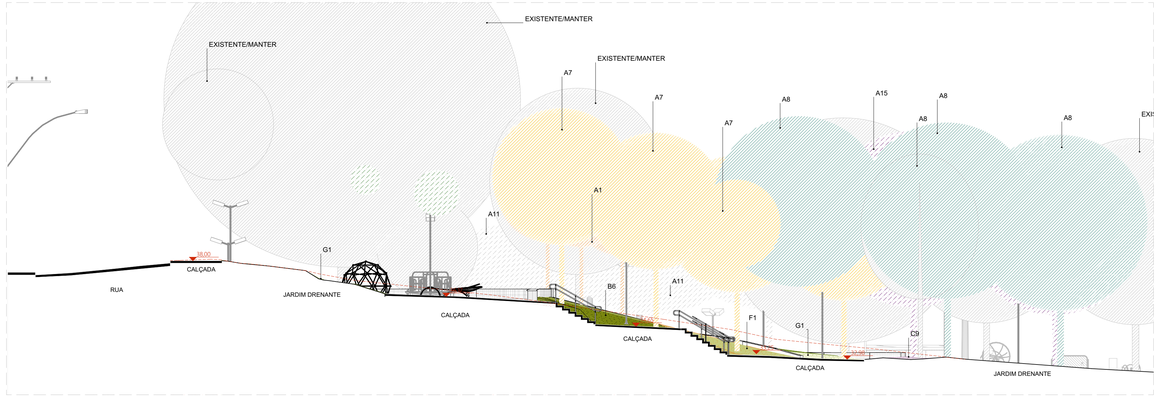

CORTE | PAISAGISMO - CC
ESCALA 1:125

LEGENDA

ÁREA PAVIMENTADA

1	PAVIMENTAÇÃO CONFORME PROJETO DE URBANISMO	

VEGETAÇÃO ARBÓREA PRÉ-EXISTENTE

CÓD.	ESTADO
EM	ÁRVORE EXISTENTE A SER MANTIDA
ER	ÁRVORE EXISTENTE A SER REMOVIDA

ÁRVORES E PALMEIRAS

CÓD.	NOME POPULAR	NOME CIENTÍFICO	DIÂMETRO TRONCO	ALTURA
A1	ALDRAGO	*Pterocarpus violaceus*	30 a 50 cm	8 a 15 m
A2	ARAÇÁ	*Psidium cattleyanum*	12 a 25cm	3 a 10 m
A3	AROEIRA PERIQUITA	*Schinus molllis*	25 a 35 cm	12 a 15 m
A4	CANA FÍSTULA	*Peltophorum dubium*	50 a 60 cm	10 a 15 m
A5	CANELA SASSAFRÁS	*Ocotea odorifera*	50 a 80 cm	8 a 25 m
A6	CANJERANA	*Cabralea canjerana*	até 120 cm	5 a 20 m
A7	CAROBA	*Jacaranda macrantha*	20 a 60 cm	8 a 12 m
A8	CEREJA DO RIO GRANDE	*Eugenia involucrata*	30 a 40 cm	5 a 8 m
A9	CORTICEIRA DO BANHADO	*Erythrina crista-galli*	até 40 cm	4 a 10 m
A10	CÁSSIA FERRUGÍNEA	*Cassia ferruginea*	50 a 70 cm	8 a 25 m
A11	FALSO BARBATIMÃO	*Cassia leptophylla*	30 a 40 cm	8 a 10 m
A12	GOIABA DA SERRA (FEIJOA)	*Feijoa sellowiana*	15 a 20 cm	2 a 7 m
A13	GUABURITI	*Plinia rivularis*	25 a 40 cm	6 a 15 m
A14	INGÁ DO BREJO	*Inga uruguensis*	20 a 30 cm	5 a 15 m
A15	IPÊ ROXO	*Tabebuia avellanedae*	60 a 90 cm	20 a 32 m
A16	PATIOBA	*Syagrus botryophora*	20 a 50 cm	6 a 20 m
A17	PAU FERRO	*Libidibia ferrea*	40 a 80 cm	10 a 30 m
A18	PINHA DO BREJO	*Magnolia ovata*	50 a 90 cm	10 a 20 m
A19	TARUMÃ	*Vitex montevidensis*	até 30 cm	4 a 12 m
A20	JATOBÁ	*Hymenaea courbaril*	até 1 m	14 a 20 m



ARBUSTOS

CÓD.	NOME POPULAR	NOME CIENTÍFICO	ALTURA
B1	CALIANDRA VERMELHA	*Calliandra tweedii*	2 a 4 m
B2	ERVA DAS PAMPAS	*Cortaderia selloana*	2 a 3 m
B3	CRINO BRANCO	*Crinum americanum*	0,6 a 1,2 m
B4	CROTALÁRIA	*Crotalaria juncea*	2 a 3 m
B5	GUAIMBÊ	*Thaumatophyllum bipinnatifidum*	2 a 3,5 m
B6	GUAIMBÊ ONDULADO	*Philodendron danteanum*	1,5 a 2 m
B7	MANTO DE REI	*Thunbergia erecta*	2,5 a 3 m
B8	MARGARIDA DO BANHADO	*Senecio bonariensis*	0,6 a 2 m
B9	ORELHA DE ONÇA	*Pleroma heteromallum*	1,2 a 3 m
B10	QUARESMEIRINHA	*Tibouchina moricandiana*	1,5 a 3 m



HERBÁCEAS

CÓD.	NOME POPULAR	NOME CIENTÍFICO
C1	AGAPANTO	*Agapanthus africanus*
C2	BIRI VERMELHO	*Canna indica*
C3	CURCULIGO	*Curculigo capitata*
C4	INHAME CHINÊS	*Alocasia cucullata*
C5	INHAME ROXO	*Colocasia esculenta var. aquatilis*
C6	LANTANA LARANJA	*Lantana camara*
C7	RUSSELIA VERMELHA	*Russelia equisetiformis*
C8	MOREIA BRANCA	*Dietes iridioides*
C9	NEOMÁRICA AZUL	*Neomarica caerulea*
C10	RUELIA AZUL	*Ruellia coerulea*



FORRAÇÕES E GRAMADOS

CÓD.	NOME POPULAR	NOME CIENTÍFICO
F1	AMENDOIM RASTEIRO	*Arachis repens*
F2	BOLDINHO	*Plectranthus ornatus*
F3	SETE SANGRIAS	*Cuphea carthagenesis*
F4	VEDELIA	*Sphagneticola trilobata*
G1	GRAMA SÃO CARLOS	*Axonopus compressus*



VEGETAÇÃO ARBÓREA

CÓD.	ESPECIFICAÇÃO	QUNTD.
A1	ALDRAGO (pterocarpus violaceus) DIÂMETRO TRONCO 50 CM, ALTURA 15M	3
A7	CAROBA (jacaranda macrantha) DIÂMETRO TRONCO 60 CM, ALTURA 12M	6
A8	CEREJA DO RIO GRANDE (Eugenia involucrata) DIÂMETRO TRONCO 40CM, ALTURA 8M	3
A11	FALSO BARBATIMÃO (Cassia leptophylla) DIÂMETRO TRONCO 40CM, ALTURA 10M	3
A12	GOIABA DA SERRA (Acca sellowiana) DIÂMETRO TRONCO 20CM, ALTURA 7M	3
A15	IPÊ-ROXO (Tabebuia impetiginosa) DIÂMETRO TRONCO 90CM, ALTURA 32M	5
		23

VEGETAÇÃO ARBÓREA | MANTER / REMOVER / PLANTAR

ESPECIFICAÇÃO	QUNTD.
VEGETAÇÃO EXISTENTE A SER MANTIDA	38
VEGETAÇÃO EXISTENTE A SER REMOVIDA	6
VEGETAÇÃO NOVA A SER PLANTADA	23
	67

COBERTURA VEGETAL

CÓD.	ESPECIFICAÇÃO	ÁREA (m²)
B6	GUAIMBÉ ONDULADO (Philodendron danteanum)	61,59
C1	AGAPANTO (Agapanthus africanus)	211,35
C8	MORÉIA BRANCA (Dietes iridioides)	251,55
C9	NEOMARICA AZUL (Neomarica caerulea)	36,97
C10	RUELIA AZUL (Ruellia coerulea)	26,81
F1	AMENDOIM RASTEIRO (Arachis repens)	159,32
G1	GRAMA SÃO CARLOS (Axonopus compressus)	664,91
		1.412,50 m²

coletivo de projetos

AUTORES RESPONSÁVEIS TÉCNICOS

Fabiano José Arcádio Sobreira
CAU A24308-6

Paulo Victor Borges Ribeiro
CAU A96468-9

PROJETO TERCEIRIZADO

PROJETO URBANISTICO INTEGRADO - TERRITÓRIO RUBEM BERTA PORTO ALEGRE - RS

GOVERNO DO ESTADO
RIO GRANDE DO SUL
SECRETARIA DE DESENVOLVIMENTO URBANO E METROPOLITANO

SEDUR - SECRETARIA DE DESENVOLVIMENTO URBANO E METROPOLITANO

DPM - DEPARTAMENTO URBANO E METROPOLITANO

CENTRO ADMINISTRATIVO FERNANDO FERRARI - AV. BORGES DE MEDEIROS, N 1501 -
BAIRRO PRAIA DE BELAS - PORTO ALEGRE/RS
CEP - 90110-150

DIVISÃO DPM - DEPARTAMENTO URBANO E METROPOLITANO	DIRETORA Tassiele Francescon
PROJETO URBANISTICO INTEGRADO - TERRITÓRIO RUBEM BERTA PORTO ALEGRE RIO GRANDE DO SUL	CHEFE DE DIVISÃO Isabel Coutinho
ENDEREÇO DO TERRENO RUBEM BERTA, PORTO ALEGRE/RS	
ETAPA E DISCIPLINA PROJETO EXECUTIVO DE PAISAGISMO TERRENO B - RUBEM BERTA, PORTO ALEGRE	ÁREA TOTAL DO PROJETO URBANÍSTICO INTEGRADO 47.870,58 m2
CONTEÚDO CORTE	PAISAGISMO - AA, CORTE	PAISAGISMO - BB, CORTE	PAISAGISMO - CC		
ESCALA INDICADA	DATA 10/08/2026	SÉRIE PSG	FOLHA 0104
ARQUIVO RSSEGURO-SEDUR-POA-RUBEMBERTA-B-PSG-PE-0104-R03			

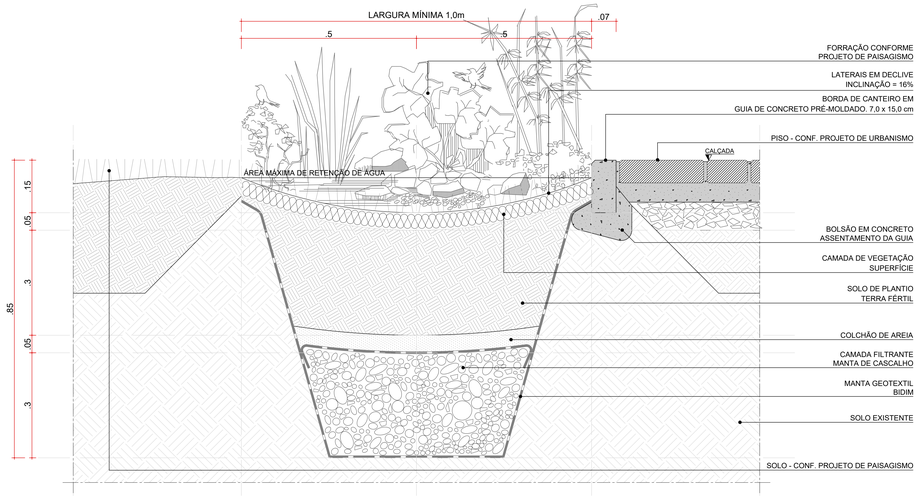

DETALHE TÍPICO 01 - JARDIM DRENANTE TIPO 01 | CANTEIRO NATURAL EM NÍVEL / JARDIM DRENANTE / ILHA DE SERVIÇO
ESCALA 1:5

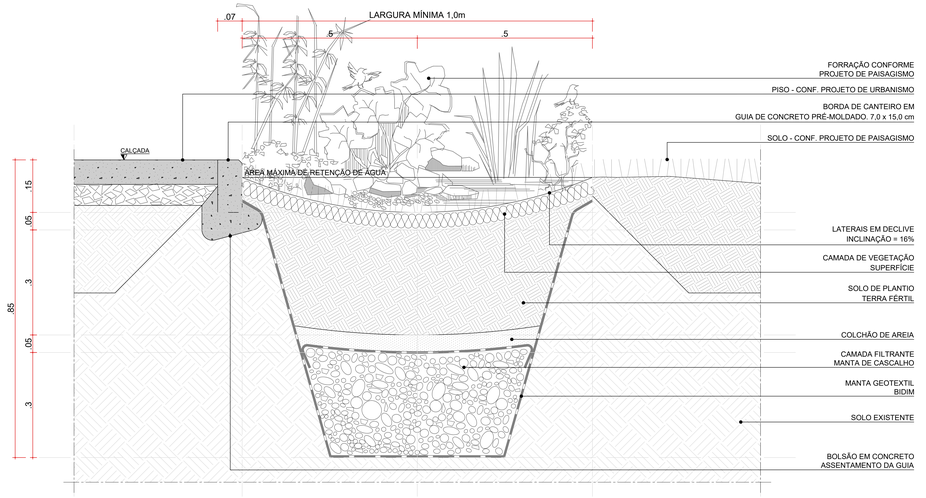

DETALHE TÍPICO 02 - JARDIM DRENANTE TIPO 01 | PAVIMENTAÇÃO/ JARDIM DRENANTE / CANTEIRO NATURAL EM NÍVEL
ESCALA 1:5

coletivo de projetos

AUTORES RESPONSÁVEIS TÉCNICOS

Fabiano José Arcádio Sobreira
CAU A243035-6

Paulo Victor Borges Ribeiro
CAU A96468-9

PROJETO TERCEIRIZADO

PROJETO URBANISTICO INTEGRADO - TERRITÓRIO RUBEM BERTA PORTO ALEGRE - RS

GOVERNO DO ESTADO
RIO GRANDE DO SUL
SECRETARIA DE DESENVOLVIMENTO URBANO E METROPOLITANO

SEDUR - SECRETARIA DE DESENVOLVIMENTO URBANO E METROPOLITANO

DPM - DEPARTAMENTO URBANO E METROPOLITANO

CENTRO ADMINISTRATIVO FERNANDO FERRARI - AV. BORGES DE MEDEIROS, N 1501 -
BAIRRO PRAIA DE BELAS - PORTO ALEGRE/RS
CEP - 90110-150

DIVISÃO: DPM - DEPARTAMENTO URBANO E METROPOLITANO	DIRETORA: Tassiele Francescon
PROJETO URBANISTICO INTEGRADO - TERRITÓRIO RUBEM BERTA PORTO ALEGRE RIO GRANDE DO SUL	CHEFE DE DIVISÃO: Isabel Cristofini
ENDEREÇO DIGITAL: RUBEM BERTA, PORTO ALEGRE/RS	
ETAPA/ DISCIPLINA: PROJETO EXECUTIVO DE PAISAGISMO TERRENO B - RUBEM BERTA, PORTO ALEGRE CONTEÚDO	AREA TOTAL DO PROJETO URBANÍSTICO INTEGRADO 47.870,56 m2
DETALHE TÍPICO 01 - JARDIM DRENANTE TIPO 01	CANTEIRO NATURAL EM NÍVEL / JARDIM DRENANTE / ILHA DE SERVIÇO, DETALHE TÍPICO 02 - JARDIM DRENANTE TIPO 01	PAVIMENTAÇÃO/ JARDIM DRENANTE / CANTEIRO NATURAL EM NÍVEL	

ESCALA: INDICADA	DATA: 22/07/2026	SÉRIE: PSG	FOLHA: 0201
ARQUIVO: RSSEGURO-SEDUR-POA-RUBEMBERTA-B-PSG-PE-0201-R02			

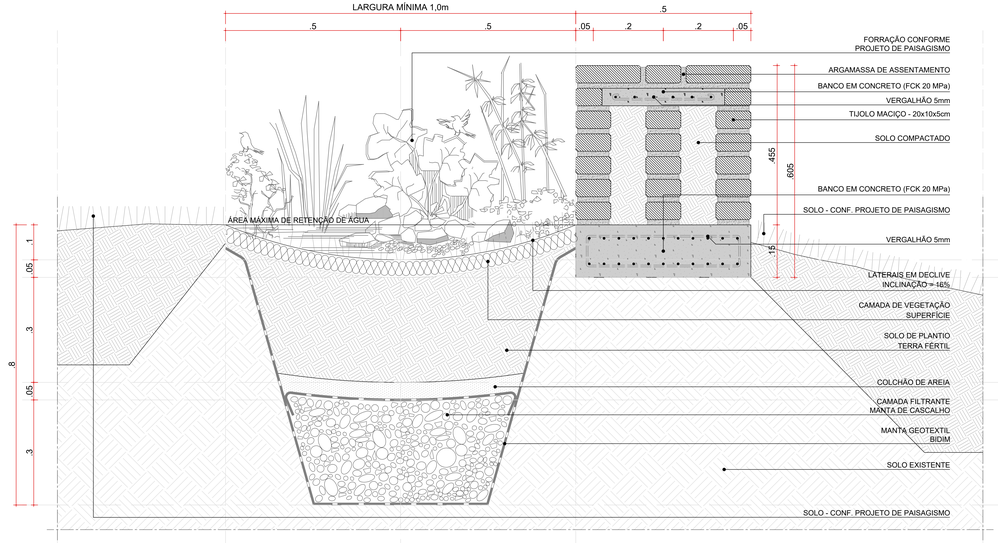

DETALHE TÍPICO 03 - JARDIM DRENANTE TIPO 01 | CANTEIRO NATURAL / JARDIM DRENANTE / BANCO (BC) / CANTEIRO NATURAL EM DECLIVE
ESCALA 1:5

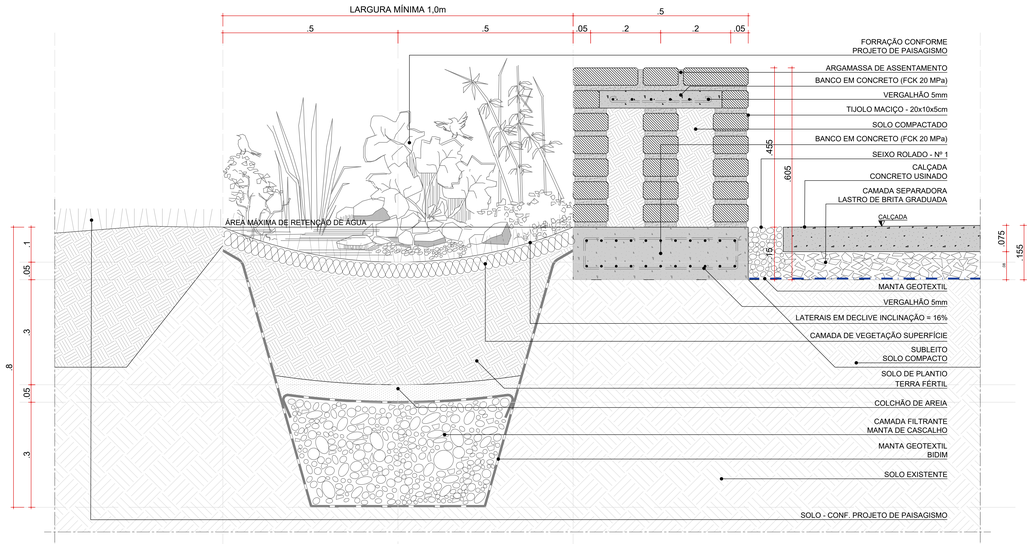

DETALHE TÍPICO 04 - JARDIM DRENANTE TIPO 01 | CANTEIRO NATURAL / JARDIM DRENANTE / BANCO (BC) / PAVIMENTAÇÃO
ESCALA 1:5

coletivo de projetos

AUTORES RESPONSÁVEIS TÉCNICOS

Fabiano José Arcádio Sobreira
CAU A243305-6

Paulo Victor Borges Ribeiro
CAU A96468-9

PROJETO TERCEIRIZADO

PROJETO URBANISTICO INTEGRADO - TERRITÓRIO RUBEM BERTA PORTO ALEGRE - RS

GOVERNO DO ESTADO
RIO GRANDE DO SUL
SECRETARIA DE DESENVOLVIMENTO URBANO E METROPOLITANO

SEDUR - SECRETARIA DE DESENVOLVIMENTO URBANO E METROPOLITANO

DPM - DEPARTAMENTO URBANO E METROPOLITANO

CENTRO ADMINISTRATIVO FERNANDO FERRARI - AV. BORGES DE MEDEIROS, N 1501 -
BAIRRO PRAIA DE BELAS - PORTO ALEGRE/RS
CEP - 90110-150

DIVISÃO: DPM - DEPARTAMENTO URBANO E METROPOLITANO	DIRETORA: Tassiele Francescon
PROJETO URBANISTICO INTEGRADO - TERRITÓRIO RUBEM BERTA PORTO ALEGRE RIO GRANDE DO SUL	CHEFE DE DIVISÃO: Isabel Cocchino
ENDEREÇO DESTA OBRA: RUBEM BERTA, PORTO ALEGRE/RS	
ETAPA/ DISCIPLINA: PROJETO EXECUTIVO DE PAISAGISMO TERRENO B - RUBEM BERTA, PORTO ALEGRE	AREA TOTAL DO PROJETO URBANÍSTICO INTEGRADO 47.870,56 m2
CONTEÚDO: DETALHE TÍPICO 03 - JARDIM DRENANTE TIPO 01	CANTEIRO NATURAL / JARDIM DRENANTE / BANCO (BC) / CANTEIRO NATURAL EM DECLIVE, DETALHE TÍPICO 04 - JARDIM DRENANTE TIPO 01	CANTEIRO NATURAL / JARDIM DRENANTE / BANCO (BC) / PAVIMENTAÇÃO	
ESCALA: INDICADA	DATA: 22/07/2026	SEME: PSG	FOLHA: 0202
ARQUIVO: RSSEGURO-SEDUR-POA-RUBEMBERTA-B-PSG-PE-0202-R02			

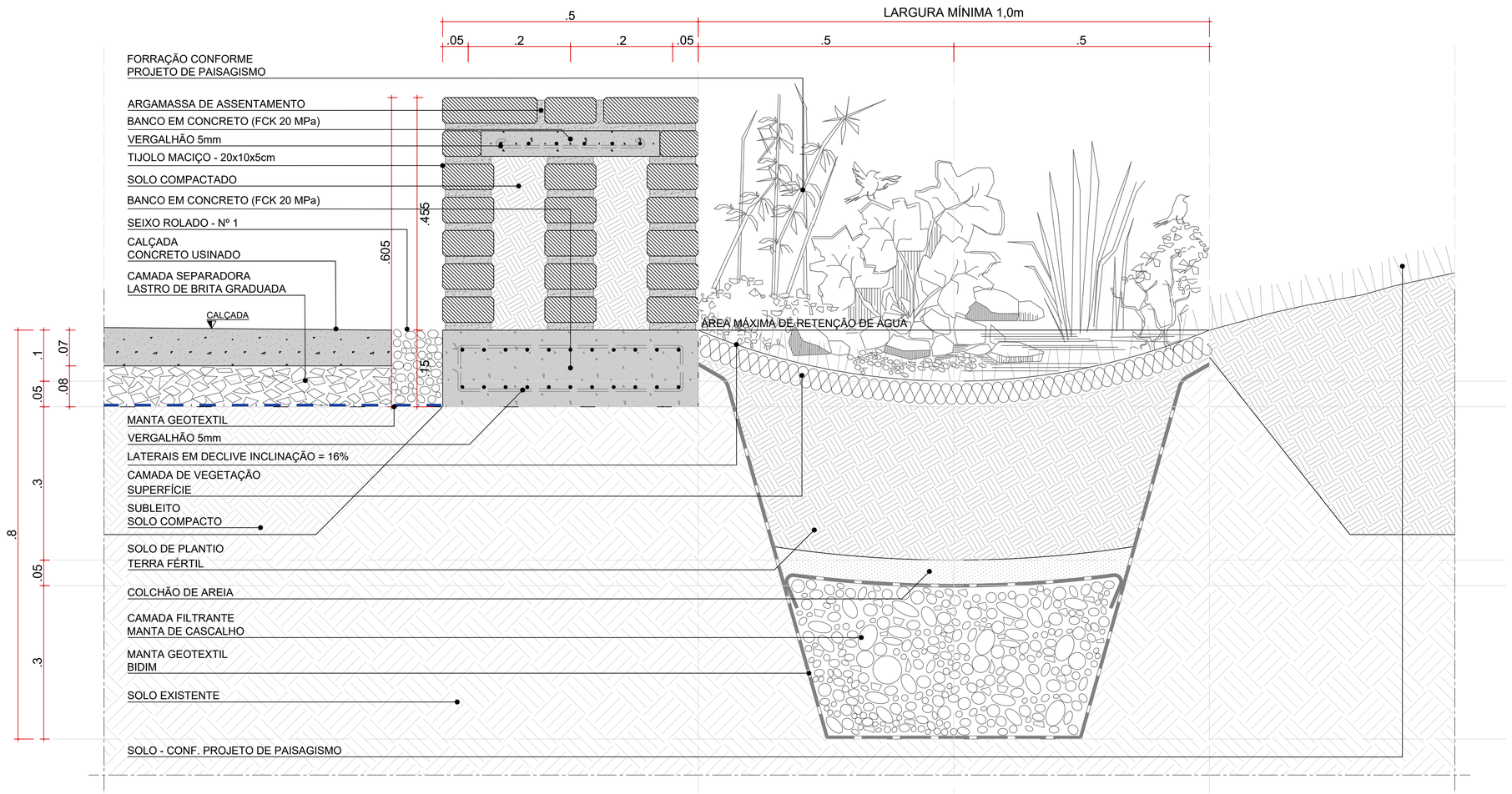

DETALHE TÍPICO 05 - JARDIM DRENANTE TIPO 01 | PAVIMENTAÇÃO/ BANCO (BC) / JARDIM DRENANTE / CANTEIRO NATURAL EM ACLIVE

ESCALA 1:5

coletivo de projetos

AUTORES RESPONSÁVEIS TÉCNICOS

Fabiano José Arcádio Sobreira
CAU A24308-6

Paulo Victor Borges Ribeiro
CAU A96468-9

PROJETO TERCEIRIZADO

PROJETO URBANISTICO INTEGRADO - TERRITÓRIO RUBEM BERTA PORTO ALEGRE - RS

GOVERNO DO ESTADO
RIO GRANDE DO SUL
SECRETARIA DE DESENVOLVIMENTO URBANO E METROPOLITANO

SEDUR - SECRETARIA DE DESENVOLVIMENTO URBANO E METROPOLITANO

DPM - DEPARTAMENTO URBANO E METROPOLITANO

CENTRO ADMINSTRATIVO FERNANDO FERRARI - AV.BORGES DE MEDEIROS, N 1501 -
BAIRRO PRAIA DE BELAS - PORTO ALEGRE/RS
CEP - 90110-150

DIVISÃO DPM - DEPARTAMENTO URBANO E METROPOLITANO	DIRETORA Tassiele Francescon
PROJETO URBANISTICO INTEGRADO - TERRITÓRIO RUBEM BERTA PORTO ALEGRE RIO GRANDE DO SUL	CHEFE DE DIVISÃO Isabel Coutinho
ENDEREÇO DO TERRENO RUBEM BERTA, PORTO ALEGRE/RS	
ETAPA E DISCIPLINA PROJETO EXECUTIVO DE PAISAGISMO TERRENO B - RUBEM BERTA, PORTO ALEGRE	ÁREA TOTAL DO PROJETO URBANÍSTICO INTEGRADO 47.870,58 m2
CONTEÚDO DETALHE TÍPICO 05 - JARDIM DRENANTE TIPO 01 | PAVIMENTAÇÃO/ BANCO (BC) / JARDIM DRENANTE / CANTEIRO NATURAL EM ACLIVE	
ESCALA INDICADA	DATA 22/07/2026
SÉRIE PSG	FOLHA 0203
ARQUIVO RSSEGURO-SEDUR-POA-RUBEMBERTA-B-PSG-PE-0203-R02	

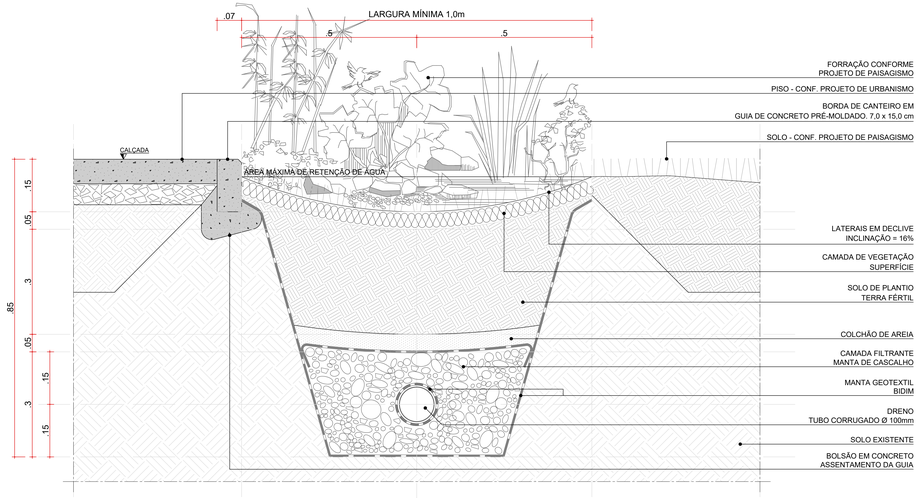

DETALHE TÍPICO 01 - JARDIM DRENANTE TIPO 02 | PAVIMENTAÇÃO/ JARDIM DRENANTE / CANTEIRO NATURAL EM NÍVEL
ESCALA 1:5

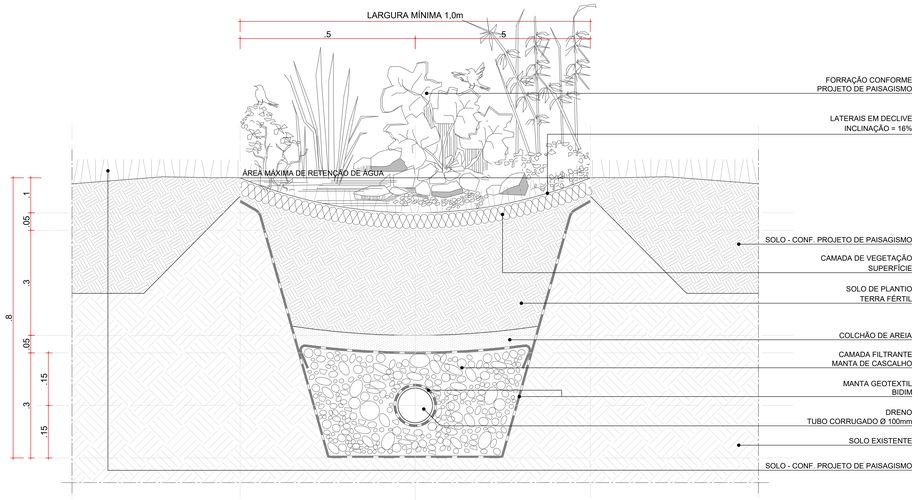

DETALHE TÍPICO 02 - JARDIM DRENANTE TIPO 02 | CANTEIRO NATURAL EM NÍVEL / JARDIM DRENANTE / CANTEIRO NATURAL EM NÍVEL
ESCALA 1:5

coletivo de projetos

AUTORES RESPONSÁVEIS TÉCNICOS

Fabiano José Arcádio Sobreira
CAU A24308-6

Paulo Victor Borges Ribeiro
CAU A96468-9

PROJETO TERCEIRIZADO

PROJETO URBANISTICO INTEGRADO - TERRITÓRIO RUBEM BERTA PORTO ALEGRE - RS

GOVERNO DO ESTADO
RIO GRANDE DO SUL
SECRETARIA DE DESENVOLVIMENTO URBANO E METROPOLITANO

SEDUR - SECRETARIA DE DESENVOLVIMENTO URBANO E METROPOLITANO

DPM - DEPARTAMENTO URBANO E METROPOLITANO

CENTRO ADMINISTRATIVO FERNANDO FERRARI - AV. BORGES DE MEDEIROS, N 1501 -
BAIRRO PRAIA DE BELAS - PORTO ALEGRE/RS
CEP - 90110-150

DIVISÃO: DPM - DEPARTAMENTO URBANO E METROPOLITANO	DIRETORA: Tassiele Francescon
PROJETO URBANISTICO INTEGRADO - TERRITÓRIO RUBEM BERTA PORTO ALEGRE RIO GRANDE DO SUL	CHEFE DE DIVISÃO: Isabel Coutinho
ENDEREÇO DIGITAL: RUBEM BERTA, PORTO ALEGRE/RS	
ETAPA/ DISCIPLINA: PROJETO EXECUTIVO DE PAISAGISMO TERRENO B - RUBEM BERTA, PORTO ALEGRE	AREA TOTAL DO PROJETO URBANÍSTICO INTEGRADO 47.870,56 m2
CONTEÚDO: DETALHE TÍPICO 01 - JARDIM DRENANTE TIPO 02	PAVIMENTAÇÃO/ JARDIM DRENANTE / CANTEIRO NATURAL EM NÍVEL DETALHE TÍPICO 02 - JARDIM DRENANTE TIPO 02 | CANTEIRO NATURAL EM NÍVEL / JARDIM DRENANTE / CANTEIRO NATURAL EM NÍVEL	

ESCALA: INDICADA	DATA: 22/07/2026	SEMI: PSG	FOLHA: 0204
ARQUIVO: RSSEGURO-SEDUR-POA-RUBEMBERTA-B-PSG-PE-0204-R02			

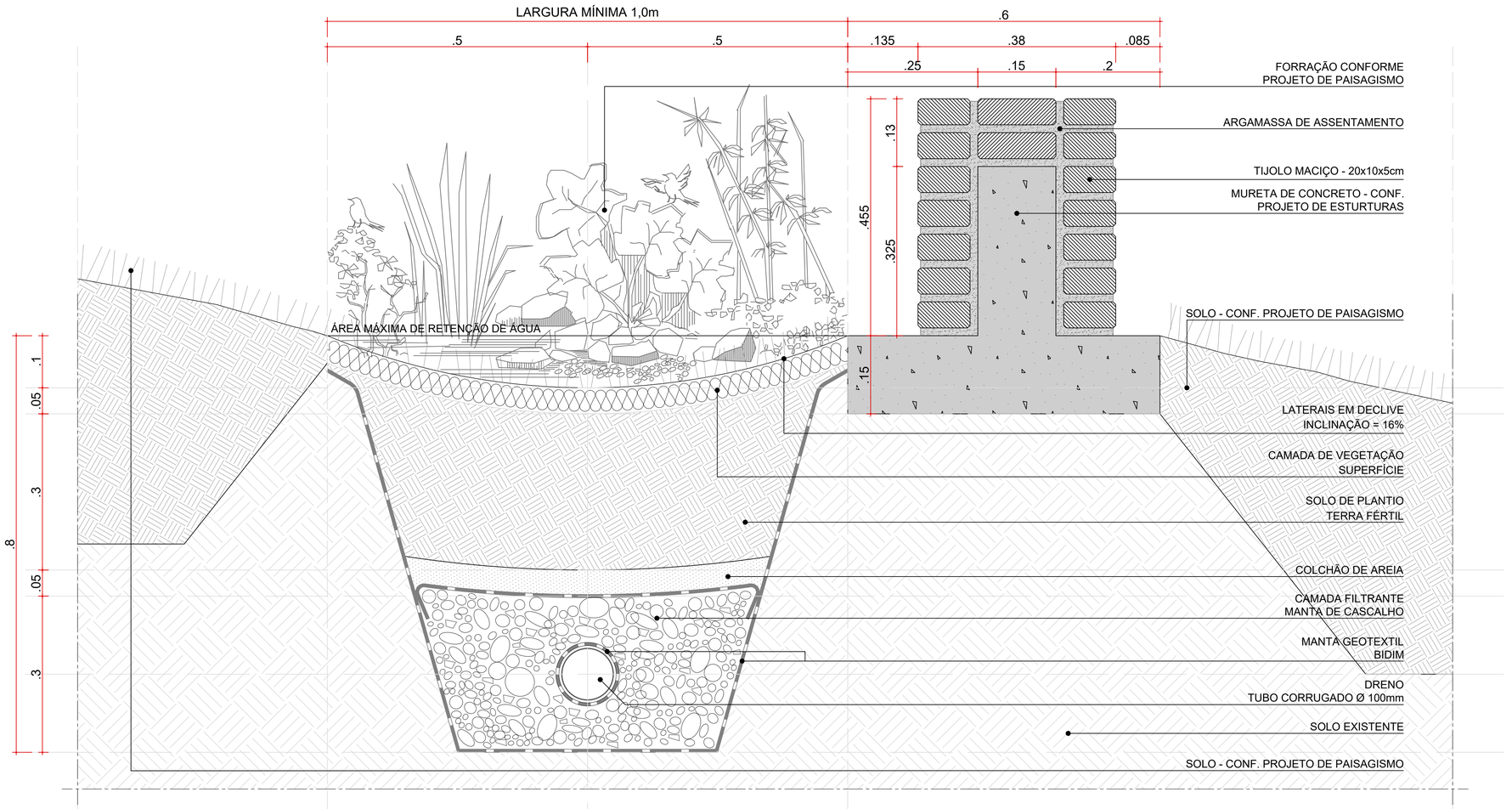

DETALHE TÍPICO 03 - JARDIM DRENANTE TIPO 02 | CANTEIRO NATURAL EM DECLIVE / JARDIM DRENANTE / MURETA (CCR) / CANTEIRO NATURAL EM DECLIVE
ESCALA 1:5

coletivo de projetos

AUTORES RESPONSÁVEIS TÉCNICOS

Fabiano José Arcádio Sobreira
CAU A24308-6

Paulo Victor Borges Ribeiro
CAU A96468-9

PROJETO TERCEIRIZADO

PROJETO URBANISTICO INTEGRADO - TERRITÓRIO RUBEM BERTA PORTO ALEGRE - RS

GOVERNO DO ESTADO
RIO GRANDE DO SUL
SECRETARIA DE DESENVOLVIMENTO URBANO E METROPOLITANO

SEDUR - SECRETARIA DE DESENVOLVIMENTO URBANO E METROPOLITANO

DPM - DEPARTAMENTO URBANO E METROPOLITANO

CENTRO ADMINSTRATIVO FERNANDO FERRARI - AV.BORGES DE MEDEIROS, N 1501 -
BAIRRO PRAIA DE BELAS - PORTO ALEGRE/RS
CEP - 90110-150

DIVISÃO DPM - DEPARTAMENTO URBANO E METROPOLITANO	DIRETORA Tassiele Francescon
PROJETO URBANISTICO INTEGRADO - TERRITÓRIO RUBEM BERTA PORTO ALEGRE RIO GRANDE DO SUL	CHEFE DE DIVISÃO Isabel Coutinho
ENDEREÇO DO TERRENO RUBEM BERTA, PORTO ALEGRE/RS	
ETAPA E DISCIPLINA PROJETO EXECUTIVO DE PAISAGISMO TERRENO B - RUBEM BERTA, PORTO ALEGRE	ÁREA TOTAL DO PROJETO URBANÍSTICO INTEGRADO 47.870,58 m2
CONTEÚDO DETALHE TÍPICO 03 - JARDIM DRENANTE TIPO 02 | CANTEIRO NATURAL EM DECLIVE / JARDIM DRENANTE / MURETA (CCR) / CANTEIRO NATURAL EM DECLIVE	
ESCALA INDICADA	DATA 22/07/2026
SÉRIE PSG	FOLHA 0205
ARQUIVO RSSEGURO-SEDUR-POA-RUBEMBERTA-B-PSG-PE-0205-R02	

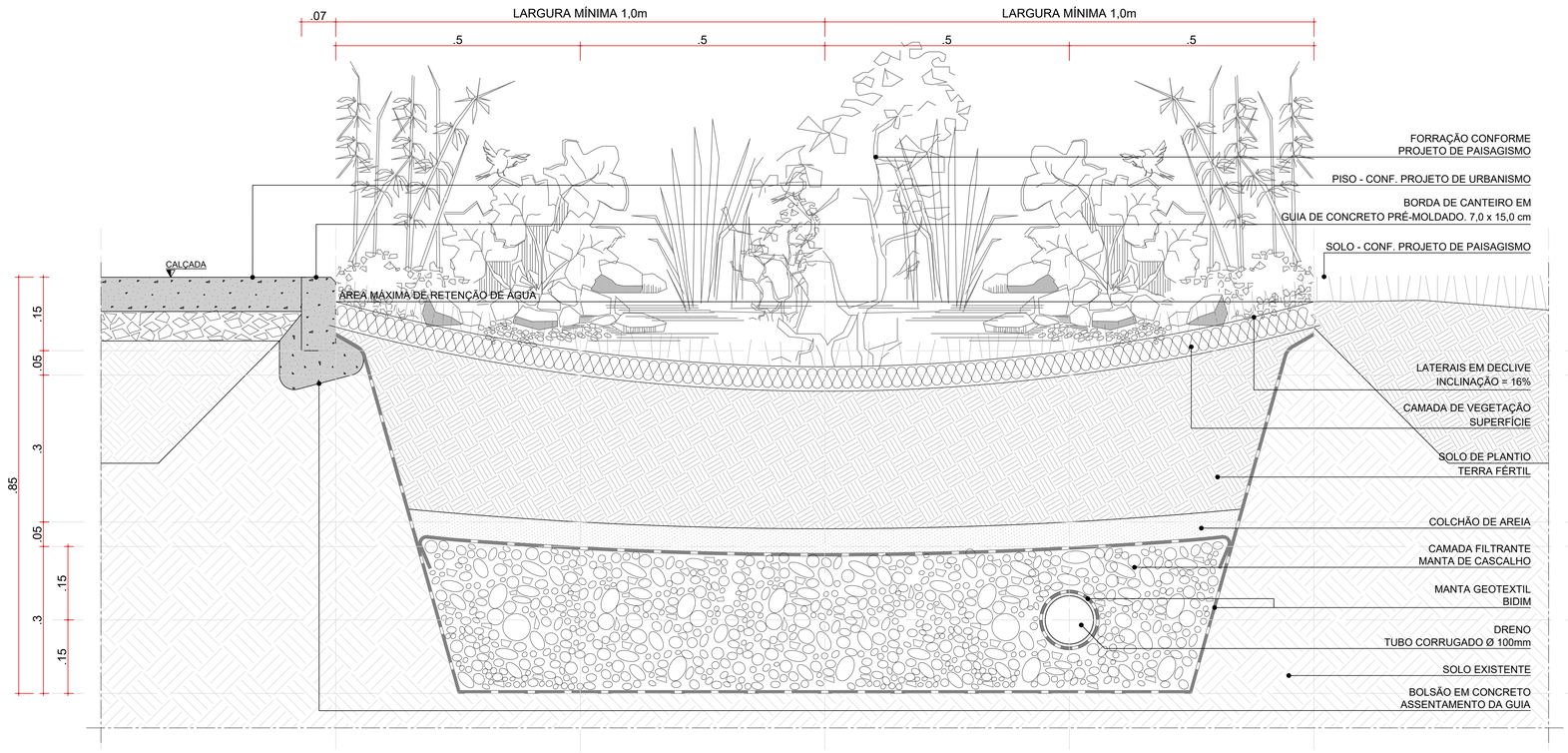

DETALHE TÍPICO 01 - JARDIM DRENANTE TIPO 01 / JARDIM DRENANTE TIPO 02 | PAVIMENTAÇÃO/ JARDIM DRENANTE TIPO 01 / JARDIM DRENANTE TIPO 02 / CANTEIRO NATURAL EM NÍVEL

ESCALA 1:5

coletivo de projetos

AUTORES RESPONSÁVEIS TÉCNICOS

Fabiano José Arcádio Sobreira
CAU A24308-6

Paulo Victor Borges Ribeiro
CAU A96468-9

PROJETO TERCEIRIZADO

PROJETO URBANISTICO INTEGRADO - TERRITÓRIO RUBEM BERTA PORTO ALEGRE - RS

GOVERNO DO ESTADO
RIO GRANDE DO SUL
SECRETARIA DE DESENVOLVIMENTO URBANO E METROPOLITANO

SEDUR - SECRETARIA DE DESENVOLVIMENTO URBANO E METROPOLITANO

DPM - DEPARTAMENTO URBANO E METROPOLITANO

CENTRO ADMINISTRATIVO FERNANDO FERRARI - AV. BORGES DE MEDEIROS, N 1501 -
BAIRRO PRAIA DE BELAS - PORTO ALEGRE/RS
CEP - 90110-150

DIVISÃO DPM - DEPARTAMENTO URBANO E METROPOLITANO	DIRETORA Tassiele Francescon
PROJETO URBANISTICO INTEGRADO - TERRITÓRIO RUBEM BERTA PORTO ALEGRE RIO GRANDE DO SUL	CHEFE DE DIVISÃO Isabel Coutinho
ENDEREÇO DO TERRENO RUBEM BERTA, PORTO ALEGRE/RS	
ETAPA E DISCIPLINA PROJETO EXECUTIVO DE PAISAGISMO TERRENO B - RUBEM BERTA, PORTO ALEGRE	ÁREA TOTAL DO PROJETO URBANÍSTICO INTEGRADO 47.870,58 m2
CONTEÚDO DETALHE TÍPICO 01 - JARDIM DRENANTE TIPO 01 / JARDIM DRENANTE TIPO 02	PAVIMENTAÇÃO/ JARDIM DRENANTE TIPO 01 / JARDIM DRENANTE TIPO 02 / CANTEIRO NATURAL EM NÍVEL

ESCALA	DATA	SÉRIE	FOLHA
INDICADA	22/07/2026	PSG	0206

ARQUIVO
RSSEGURO-SEDUR-POA-RUBEMBERTA-B-PSG-PE-0206-R02

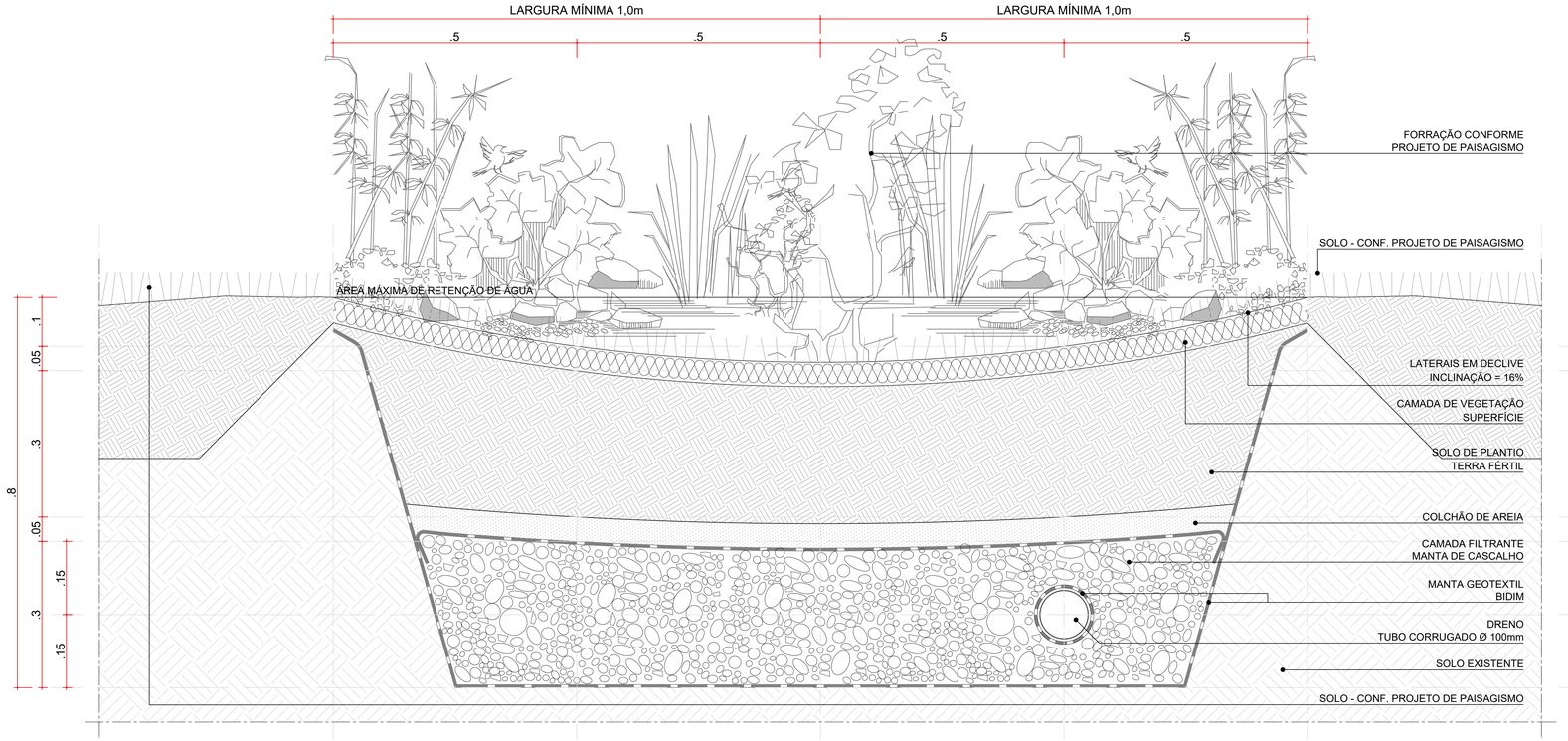

DETALHE TÍPICO 02 - JARDIM DRENANTE TIPO 01 / JARDIM DRENANTE TIPO 02 | CANTEIRO NATURAL EM NÍVEL / JARDIM DRENANTE TIPO 01 / JARDIM DRENANTE TIPO 02 / CANTEIRO NATURAL EM NÍVEL

ESCALA 1:5

coletivo de projetos

AUTORES RESPONSÁVEIS TÉCNICOS

Fabiano José Arcádio Sobreira
CAU A24308-6

Paulo Victor Borges Ribeiro
CAU A96468-9

PROJETO TERCEIRIZADO

PROJETO URBANISTICO INTEGRADO - TERRITÓRIO RUBEM BERTA PORTO ALEGRE - RS

GOVERNO DO ESTADO
RIO GRANDE DO SUL
SECRETARIA DE DESENVOLVIMENTO URBANO E METROPOLITANO

SEDUR - SECRETARIA DE DESENVOLVIMENTO URBANO E METROPOLITANO

DPM - DEPARTAMENTO URBANO E METROPOLITANO

CENTRO ADMINISTRATIVO FERNANDO FERRARI - AV. BORGES DE MEDEIROS, N 1501 -
BAIRRO PRAIA DE BELAS - PORTO ALEGRE/RS
CEP - 90110-150

DIVISÃO DPM - DEPARTAMENTO URBANO E METROPOLITANO	DIRETORA Tassiele Francescon
PROJETO URBANISTICO INTEGRADO - TERRITÓRIO RUBEM BERTA PORTO ALEGRE RIO GRANDE DO SUL	CHEFE DE DIVISÃO Isabel Coutinho
ENDEREÇO DO TERRENO RUBEM BERTA, PORTO ALEGRE/RS	
ETAPA E DISCIPLINA PROJETO EXECUTIVO DE PAISAGISMO TERRENO B - RUBEM BERTA, PORTO ALEGRE	ÁREA TOTAL DO PROJETO URBANÍSTICO INTEGRADO 47.870,58 m2
CONTEÚDO DETALHE TÍPICO 02 - JARDIM DRENANTE TIPO 01 / JARDIM DRENANTE TIPO 02	CANTEIRO NATURAL EM NÍVEL / JARDIM DRENANTE TIPO 01 / JARDIM DRENANTE TIPO 02 / CANTEIRO NATURAL EM NÍVEL

ESCALA	DATA	SÉRIE	FOLHA
INDICADA	22/07/2026	PSG	0207

ARQUIVO
RSSEGURO-SEDUR-POA-RUBEMBERTA-B-PSG-PE-0207-R02