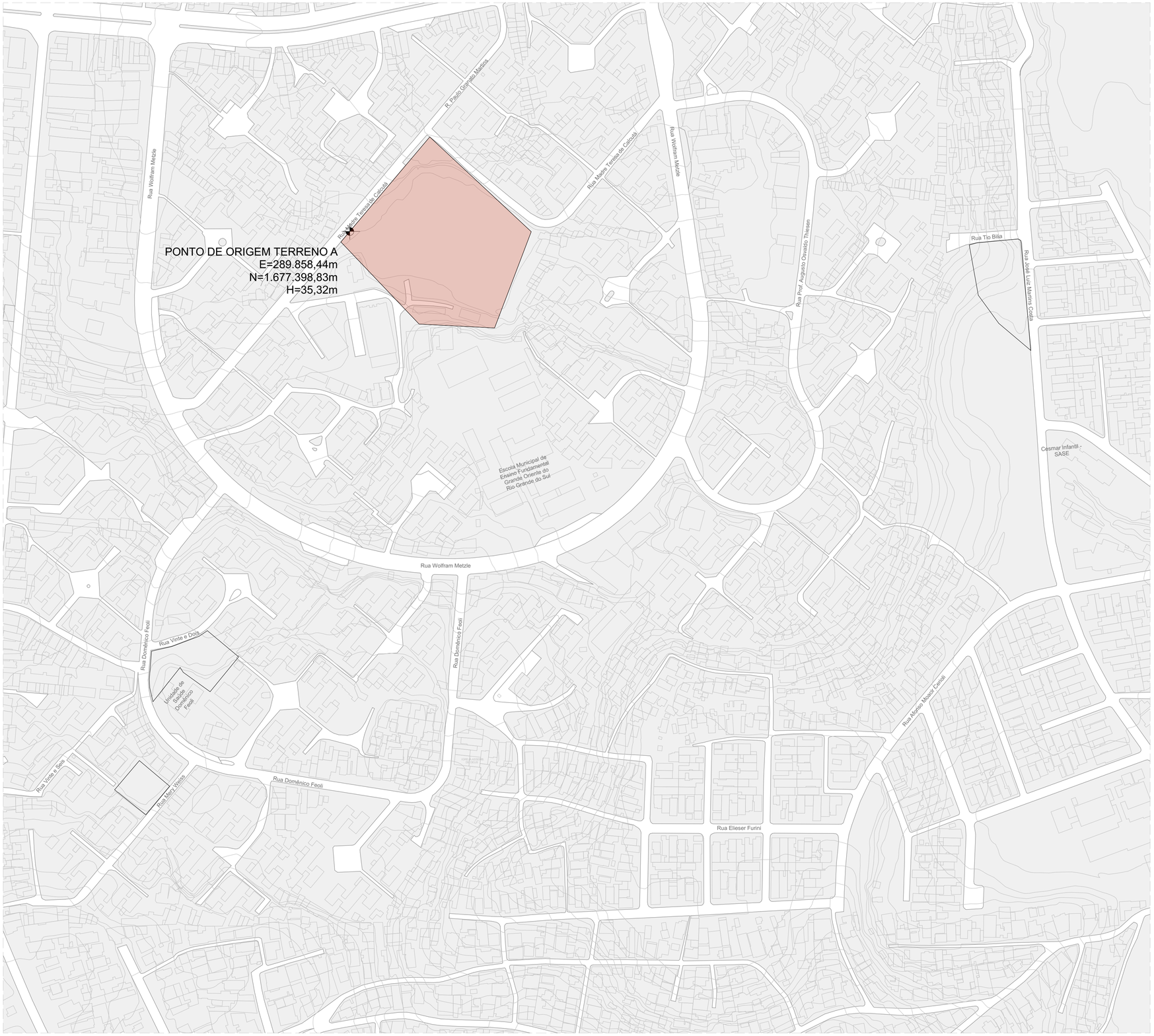

SITUAÇÃO - TERRENO A
ESCALA 1:1500



PLANTA-CHAVE

coletivo de projetos

AUTORES RESPONSÁVEIS TÉCNICOS

Fabiano José Arcádio Sobreira
CAU A24308-6

Paulo Victor Borges Ribeiro
CAU A96468-9

PROJETO TERCEIRIZADO

PROJETO URBANISTICO INTEGRADO - RUBEM BERTA - RS

GOVERNO DO ESTADO
RIO GRANDE DO SUL
SECRETARIA DE DESENVOLVIMENTO URBANO E METROPOLITANO

SEDUR - SECRETARIA DE DESENVOLVIMENTO URBANO E METROPOLITANO

DPM - DEPARTAMENTO URBANO E METROPOLITANO

CENTRO ADMINSTRATIVO FERNANDO FERRARI - AV. BORGES DE MEDEIROS, N 1501 -
BAIRRO PRAIA DE BELAS - PORTO ALEGRE/RS
CEP - 90110-150

DIVISÃO DPM - DEPARTAMENTO URBANO E METROPOLITANO	DIRETORA Tassiele Francescon
PROJETO URBANISTICO INTEGRADO - RUBEM BERTA RIO GRANDE DO SUL	CHEFE DE DIVISÃO Isabel Coutinho
ENDEREÇO DO TERRENO RUBEM BERTA, PORTO ALEGRE/RS	
ETAPA E DISCIPLINA PLANTA PROJETO EXECUTIVO DE PAISAGISMO TERRENO A - RUBEM BERTA, PORTO ALEGRE	ÁREA 47.870,58m²
CONTEÚDO SITUAÇÃO - TERRENO A	

ESCALA	DATA	SÉRIE	FOLHA
INDICADA	22/07/2026	PSG	0101

ARQUIVO
RSSEGURO-SEDUR-POA-RUBEMBERTA-A-PSG-PE-0101-R02



PLANTA BAIXA DE PAISAGISMO - GERAL
ESCALA 1:200

VEGETAÇÃO ARBÓREA		
CÓD.	ESPECIFICAÇÃO	QUNTD.
A1	ALGRAGO (Pterocarpus violaceus) DIÂMETRO 50 CM, ALTURA 15M	4
A5	CANELA SASSAFRÁS (Ocotea odorifera) DIÂMETRO 80 CM, ALTURA 25M	1
A7	CAROBA (Jacaranda macrantha) DIÂMETRO 60 CM, ALTURA 12M	5
A8	CEREJA DO RIO GRANDE (JACARANDA MIMOSIFOLIA) DIÂMETRO 40 CM, ALTURA 8M	2
A11	FALSO BARBATIMÃO (Cassia leptohylla) DIÂMETRO 40 CM, ALTURA 10M	6
A12	GOIABA DA SERRA (Feijoa sellowiana) DIÂMETRO 20 CM, ALTURA 7M	2
A13	GUABURITI (Plinia rivularis) DIÂMETRO 40 CM, ALTURA 15M	2
A14	INGÁ DO BREJO (Inga uruguensis) DIÂMETRO 30 CM, ALTURA 15M	2
A15	IPÊ ROXO (Tabebuia avellanedae) DIÂMETRO 90 CM, ALTURA 32 M	3
A16	PATIOBA (Syagrus botryphora) DIÂMETRO 50 CM, ALTURA 20M	1
A17	PAU-FERRO (Libidibia ferrea) DIÂMETRO 80 CM, ALTURA 30M	7
		35

VEGETAÇÃO ARBÓREA | MANTER / REMOVER / PLANTAR	
ESPECIFICAÇÃO	QUNTD.
VEGETAÇÃO EXISTENTE A SER MANTIDA	30
VEGETAÇÃO EXISTENTE A SER REMOVIDA	14
VEGETAÇÃO NOVA A SER PLANTADA	35
	79

COBERTURA VEGETAL		
CÓD.	ESPECIFICAÇÃO	ÁREA (m²)
B1	CALIANDRA VERMELHA (Calliandra tweedii)	39,78
B2	ERVAS DOS PAMPAS (Cortaderia selloana)	37,98
B5	GUAIMBÊ (Thaumatophyllum bipinnatifidum)	107,44
B6	GUAIMBÊ ONDULADO (Philodendron danteanum)	82,72
B8	MARGARIDA DO BANHADO (Senecio bonariensis)	21,93
B9	ORELHA DE ONÇA (Pleroma heteromallum)	24,13
C3	CURCULIGO (Curculido capitata)	126,35
C3	GRAMA SÃO CARLOS (Axonopus compressus)	34,99
C7	RUSSELIA VERMELHA (Russelia equisetformis)	107,98
C9	NEOMÁRICA AZUL (Neomarica caeruela)	173,89
C10	RUELIA AZUL (Ruellia coerulea)	35,08
F1	AMENDOIM RASTEIRO (Arachis repens)	354,98
G1	GRAMA SÃO CARLOS (Axonopus compressus)	7.429,86
		8.577,11 m²

LEGENDA

ÁREA PAVIMENTADA

1 PAVIMENTAÇÃO CONFORME PROJETO DE URBANISMO

VEGETAÇÃO ARBÓREA PRÉ-EXISTENTE

CÓD.	ESTADO
EM	ÁRVORE EXISTENTE A SER MANTIDA
ER	ÁRVORE EXISTENTE A SER REMOVIDA

ÁRVORES E PALMEIRAS

CÓD.	NOME POPULAR	NOME CIENTÍFICO	DIÂMETRO TRONCO	ALTURA
A1	ALDRAGO	*Pterocarpus violaceus*	30 a 50 cm	8 a 15 m
A2	ARAÇÁ	*Psidium cattleyanum*	12 a 25cm	3 a 10 m
A3	AROEIRA PERIQUITA	*Schinus mollis*	25 a 35 cm	12 a 15 m
A4	CANA FÍSTULA	*Peltophorum dubium*	50 a 60 cm	10 a 15 m
A5	CANELA SASSAFRÁS	*Ocotea odorifera*	50 a 80 cm	8 a 25 m
A6	CANJERANA	*Cabralea canjerana*	até 120 cm	5 a 20 m
A7	CAROBA	*Jacaranda macrantha*	20 a 60 cm	8 a 12 m
A8	CEREJA DO RIO GRANDE	*Eugenia involucrata*	30 a 40 cm	5 a 8 m
A9	CORTICEIRA DO BANHADO	*Erythrina crista-galli*	até 40 cm	4 a 10 m
A10	CÁSSIA FERRUGÍNEA	*Cassia ferruginea*	50 a 70 cm	8 a 25 m
A11	FALSO BARBATIMÃO	*Cassia leptophylla*	30 a 40 cm	8 a 10 m
A12	GOIABA DA SERRA (FEIJOA)	*Feijoa sellowiana*	15 a 20 cm	2 a 7 m
A13	GUABURITI	*Plinia rivularis*	25 a 40 cm	6 a 15 m
A14	INGÁ DO BREJO	*Inga uruguensis*	20 a 30 cm	5 a 15 m
A15	IPÊ ROXO	*Tabebuia avellanedae*	60 a 90 cm	20 a 32 m
A16	PATIOBA	*Syagrus botryophora*	20 a 50 cm	6 a 20 m
A17	PAU FERRO	*Libidibia ferrea*	40 a 80 cm	10 a 30 m
A18	PINHA DO BREJO	*Magnolia ovata*	50 a 90 cm	10 a 20 m
A19	TARUMÃ	*Vitex montevidensis*	até 30 cm	4 a 12 m
A20	JATOBÁ	*Hymenaea courbaril*	até 1 m	14 a 20 m



ARBUSTOS

CÓD.	NOME POPULAR	NOME CIENTÍFICO	ALTURA
B1	CALIANDRA VERMELHA	*Calliandra tweedii*	2 a 4 m
B2	ERVA DAS PAMPAS	*Cortaderia selloana*	2 a 3 m
B3	CRINO BRANCO	*Crinum americanum*	0,6 a 1,2 m
B4	CROTALÁRIA	*Crotalaria juncea*	2 a 3 m
B5	GUAIMBÊ	*Thaumatophyllum bipinnatifidum*	2 a 3,5 m
B6	GUAIMBÊ ONDULADO	*Philodendron danteanum*	1,5 a 2 m
B7	MANTO DE REI	*Thunbergia erecta*	2,5 a 3 m
B8	MARGARIDA DO BANHADO	*Senecio bonariensis*	0,6 a 2 m
B9	ORELHA DE ONÇA	*Pleroma heteromallum*	1,2 a 3 m
B10	QUARESMEIRINHA	*Tibouchina moricandiana*	1,5 a 3 m



HERBÁCEAS

CÓD.	NOME POPULAR	NOME CIENTÍFICO
C1	AGAPANTO	*Agapanthus africanus*
C2	BIRI VERMELHO	*Canna indica*
C3	CURCULIGO	*Curculigo capitata*
C4	INHAME CHINÊS	*Alocasia cucullata*
C5	INHAME ROXO	*Colocasia esculenta var. aquatilis*
C6	LANTANA LARANJA	*Lantana camara*
C7	RUSSELIA VERMELHA	*Russellia equisetformis*
C8	MOREIA BRANCA	*Dietes iridioides*
C9	NEOMÁRICA AZUL	*Neomarica caeruela*
C10	RUELIA AZUL	*Ruellia coerulea*



FORRAÇÕES E GRAMADOS

CÓD.	NOME POPULAR	NOME CIENTÍFICO
F1	AMENDOIM RASTEIRO	*Arachis repens*
F2	BOLDINHO	*Plectranthus ornatus*
F3	SETE SANGRIAS	*Cuphea carthagenesis*
F4	VEDELIA	*Sphagneticola trilobata*
G1	GRAMA SÃO CARLOS	*Axonopus compressus*



coletivo de projetos

AUTORES
RESPONSÁVEIS TÉCNICOS
Fabiano José Arcádio Sobreira
CAU A24308-6
Paulo Victor Borges Ribeiro
CAU A96468-9

PROJETO TERCEIRIZADO

PROJETO URBANISTICO INTEGRADO - TERRITÓRIO RUBEM BERTA PORTO ALEGRE - RS

GOVERNO DO ESTADO
RIO GRANDE DO SUL
SECRETARIA DE DESENVOLVIMENTO URBANO E METROPOLITANO

SEDUR - SECRETARIA DE DESENVOLVIMENTO URBANO E METROPOLITANO
DPM - DEPARTAMENTO URBANO E METROPOLITANO
CENTRO ADMINSTRATIVO FERNANDO FERRARI - AV. BORGES DE MEDEIROS, N 1501 -
BAIRRO PRAIA DE BELAS - PORTO ALEGRE/RS
CEP - 90110-150

DIVISÃO DPM - DEPARTAMENTO URBANO E METROPOLITANO	DIRETORA Tassiele Francescon
PROJETO URBANISTICO INTEGRADO - TERRITÓRIO RUBEM BERTA PORTO ALEGRE RIO GRANDE DO SUL	CHEFE DE DIVISÃO Isabel Coutinho
ENDEREÇO DO TERRENO RUBEM BERTA, PORTO ALEGRE/RS	
ETAPA E DISCIPLINA PROJETO EXECUTIVO DE PAISAGISMO TERRENO A - RUBEM BERTA, PORTO ALEGRE	ÁREA TOTAL DO PROJETO URBANÍSTICO INTEGRADO 47.870,58 m²

CONTEÚDO
PLANTA BAIXA DE PAISAGISMO - GERAL, PSG \| VEGETAÇÃO ARBÓREA, PSG \| VEGETAÇÃO ARBÓREA \| EXISTENTE/REMOVIDA, PSG \| COBERTURA VEGETAL

ESCALA	DATA	SÉRIE	FOLHA
INDICADA	10/08/2026	PSG	0102

ARQUIVO
RSSEGURO-SEDUR-POA-RUBEMBERTA-A-PSG-PE-0102-R03

TRECHO 01


E=280.856,44m
N=1.677.394,83m
H=35,32m
IP09
IP02
IP01
IP08
BC04-A
BC04-B
CCR-A
CCR-B
RS01
RS02
PQ06
IS06
IS01
IP03
IP04
A15
S 30° 1' 21,47"
O 51° 6' 18,25"
A16
S 30° 1' 21,75"
O 51° 6' 17,88"
A7
S 30° 1' 22,18"
O 51° 6' 17,62"
A7
S 30° 1' 22,28"
O 51° 6' 17,32"
A7
S 30° 1' 22,36"
O 51° 6' 17,42"
A7
S 30° 1' 22,24"
O 51° 6' 17,37"
A15
S 30° 1' 22,78"
O 51° 6' 17,01"
A15
S 30° 1' 22,78"
O 51° 6' 16,79"
A11
S 30° 1' 21,14"
O 51° 6' 17,68"
A11
S 30° 1' 21,03"
O 51° 6' 17,51"
A11
S 30° 1' 20,92"
O 51° 6' 17,35"
A11
S 30° 1' 21,86"
O 51° 6' 17,86"
A11
S 30° 1' 21,17"
O 51° 6' 18,25"
C9
F1
G1
B9
A
A
A

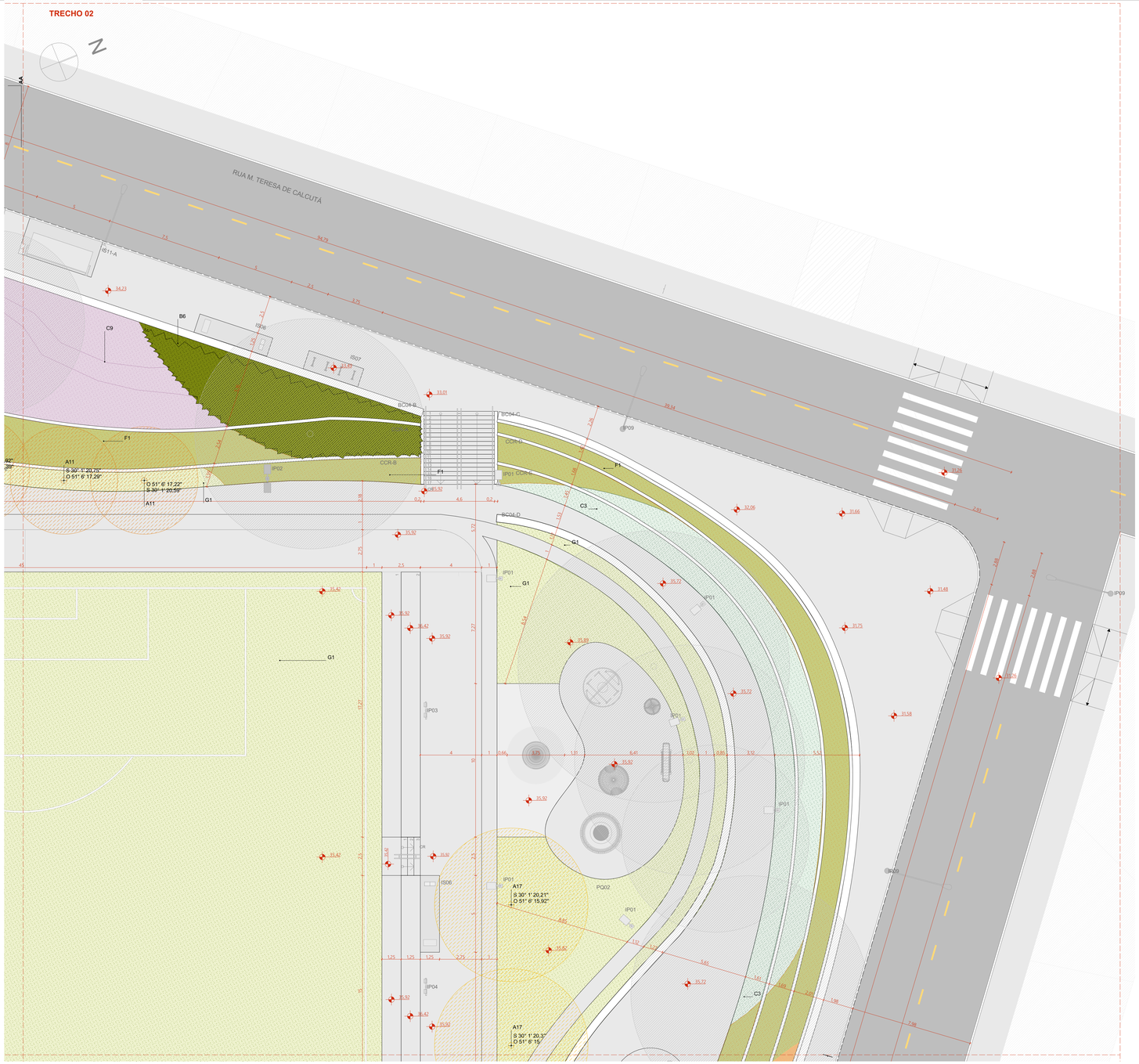

PLANTA BAIXA DE PAISAGISMO - TRECHO 02

ESCALA 1:125

LEGENDA

ÁREA PAVIMENTADA

	1	PAVIMENTAÇÃO CONFORME PROJETO DE URBANISMO

VEGETAÇÃO ARBÓREA PRÉ-EXISTENTE

CÓD.	ESTADO
EM	ÁRVORE EXISTENTE A SER MANTIDA
ER	ÁRVORE EXISTENTE A SER REMOVIDA

ÁRVORES E PALMEIRAS

CÓD.	NOME POPULAR	NOME CIENTÍFICO	DIÂMETRO TRONCO	ALTURA
A1	ALDRAGO	*Pterocarpus violaceus*	30 a 50 cm	8 a 15 m
A2	ARAÇÁ	*Psidium cattleyanum*	12 a 25cm	3 a 10 m
A3	AROEIRA PERIQUITA	*Schinus molllis*	25 a 35 cm	12 a 15 m
A4	CANA FISTULA	*Peltophorum dubium*	50 a 60 cm	10 a 15 m
A5	CANELA SASSAFRÁS	*Ocotea odorifera*	50 a 80 cm	8 a 25 m
A6	CANJERANA	*Cabralea canjerana*	até 120 cm	5 a 20 m
A7	CAROBA	*Jacaranda macrantha*	20 a 60 cm	8 a 12 m
A8	CEREJA DO RIO GRANDE	*Eugenia involucrata*	30 a 40 cm	5 a 8 m
A9	CORTICEIRA DO BANHADO	*Erythrina crista-galli*	até 40 cm	4 a 10 m
A10	CÁSSIA FERRUGÍNEA	*Cassia ferruginea*	50 a 70 cm	8 a 25 m
A11	FALSO BARBATIMÃO	*Cassia leptophylla*	30 a 40 cm	8 a 10 m
A12	GOIABA DA SERRA (FEIJOA)	*Feijoa sellowiana*	15 a 20 cm	2 a 7 m
A13	GUABURITI	*Plinia rivularis*	25 a 40 cm	6 a 15 m
A14	INGÁ DO BREJO	*Inga uruguensis*	20 a 30 cm	5 a 15 m
A15	IPÊ ROXO	*Tabebuia avellanedae*	60 a 90 cm	20 a 32 m
A16	PATIOBA	*Syagrus botryophora*	20 a 50 cm	6 a 20 m
A17	PAU FERRO	*Libidibia ferrea*	40 a 80 cm	10 a 30 m
A18	PINHA DO BREJO	*Magnolia ovata*	50 a 90 cm	10 a 20 m
A19	TARUMÃ	*Vitex montevidensis*	até 30 cm	4 a 12 m
A20	JATOBÁ	*Hymenaea courbaril*	até 1 m	14 a 20 m



ARBUSTOS

CÓD.	NOME POPULAR	NOME CIENTÍFICO	ALTURA
B1	CALIANDRA VERMELHA	*Calliandra tweedii*	2 a 4 m
B2	ERVA DAS PAMPAS	*Cortaderia selloana*	2 a 3 m
B3	CRINO BRANCO	*Crinum americanum*	0,6 a 1,2 m
B4	CROTALÁRIA	*Crotalaria juncea*	2 a 3 m
B5	GUAIMBÊ	*Thaumatophyllum bipinnatifidum*	2 a 3,5 m
B6	GUAIMBÊ ONDULADO	*Philodendron danteanum*	1,5 a 2 m
B7	MANTO DE REI	*Thunbergia erecta*	2,5 a 3 m
B8	MARGARIDA DO BANHADO	*Senecio bonariensis*	0,6 a 2 m
B9	ORELHA DE ONÇA	*Pleroma heteromallum*	1,2 a 3 m
B10	QUARESMEIRINHA	*Tibouchina moricandiana*	1,5 a 3 m



HERBÁCEAS

CÓD.	NOME POPULAR	NOME CIENTÍFICO
C1	AGAPANTO	*Agapanthus africanus*
C2	BIRI VERMELHO	*Canna indica*
C3	CURCULIGO	*Curculigo capitata*
C4	INHAME CHINÊS	*Alocasia cucullata*
C5	INHAME ROXO	*Colocasia esculenta var. aquatilis*
C6	LANTANA LARANJA	*Lantana camara*
C7	RUSSELIA VERMELHA	*Russelia equisetformis*
C8	MOREIA BRANCA	*Dietes iridioides*
C9	NEOMÁRICA AZUL	*Neomarica caeruela*
C10	RUELIA AZUL	*Ruellia coerulea*



FORRAÇÕES E GRAMADOS

CÓD.	NOME POPULAR	NOME CIENTÍFICO
F1	AMENDOIM RASTEIRO	*Arachis repens*
F2	BOLDINHO	*Plectranthus ornatus*
F3	SETE SANGRIAS	*Cuphea carthagenesis*
F4	VEDELIA	*Sphagneticola trilobata*
G1	GRAMA SÃO CARLOS	*Axonopus compressus*



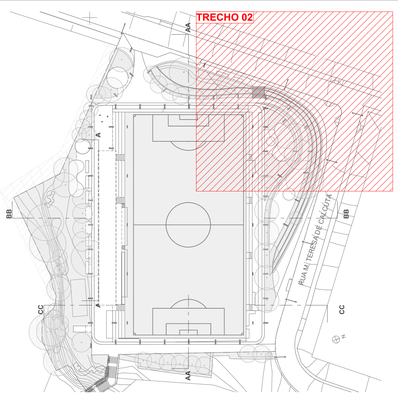

VEGETAÇÃO ARBÓREA

CÓD.	ESPECIFICAÇÃO	QUNTD.
A1	ALGRAGO (Pterocarpus violaceus) DIÂMETRO 50 CM, ALTURA 15M	4
A5	CANELA SASSAFRÁS (Ocotea odorifera) DIÂMETRO 80 CM, ALTURA 25M	1
A7	CAROBA (Jacaranda macrantha) DIÂMETRO 60 CM, ALTURA 12M	5
A8	CEREJA DO RIO GRANDE (JACARANDA MIMOSIFOLIA) DIÂMETRO 40 CM, ALTURA 8M	2
A11	FALSO BARBATIMÃO (Cassia leptohylla) DIÂMETRO 40 CM, ALTURA 10M	6
A12	GOIABA DA SERRA (Feijoa sellowiana) DIÂMETRO 20 CM, ALTURA 7M	2
A13	GUABURITI (Plinia rivularis) DIÂMETRO 40 CM, ALTURA 15M	2
A14	INGÁ DO BREJO (Inga uruguensis) DIÂMETRO 30 CM, ALTURA 15M	2
A15	IPÊ ROXO (Tabebuia avellanedae) DIÂMETRO 90 CM, ALTURA 32 M	3
A16	PATIOBA (Syagrus botryphora) DIÂMETRO 50 CM, ALTURA 20M	1
A17	PAU-FERRO (Libidibia ferrea) DIÂMETRO 80 CM, ALTURA 30M	7
		35

VEGETAÇÃO ARBÓREA | MANTER / REMOVER / PLANTAR

ESPECIFICAÇÃO	QUNTD.
VEGETAÇÃO EXISTENTE A SER MANTIDA	30
VEGETAÇÃO EXISTENTE A SER REMOVIDA	14
VEGETAÇÃO NOVA A SER PLANTADA	35
	79

COBERTURA VEGETAL

CÓD.	ESPECIFICAÇÃO	ÁREA (m²)
B1	CALIANDRA VERMELHA (Calliandra tweedii)	39,78
B2	ERVAS DOS PAMPAS (Cortaderia selloana)	37,98
B5	GUAIMBÉ (Thaumatophyllum bipinnatifidum)	107,44
B6	GUAIMBÉ ONDULADO (Philodendron danteanum)	82,72
B8	MARGARIDA DO BANHADO (Senecio bonariensis)	21,93
B9	ORELHA DE ONÇA (Pleroma heteromallum)	24,13
C3	CURCULIGO (Curculido capitata)	126,35
C3	GRAMA SÃO CARLOS (Axonopus compressus)	34,99
C7	RUSSELIA VERMELHA (Russelia equisetformis)	107,98
C9	NEOMÁRICA AZUL (Neomarica caeruela)	173,89
C10	RUELIA AZUL (Ruellia coerulea)	35,08
F1	AMENDOIM RASTEIRO (Arachis repens)	354,98
G1	GRAMA SÃO CARLOS (Axonopus compressus)	7.429,86

coletivo de projetos

AUTORES RESPONSÁVEIS TÉCNICOS

Fabiano José Arcádio Sobreira
CAU A24308-6

Paulo Victor Borges Ribeiro
CAU A96468-9

PROJETO TERCEIRIZADO

PROJETO URBANISTICO INTEGRADO - TERRITÓRIO RUBEM BERTA PORTO ALEGRE - RS

GOVERNO DO ESTADO
RIO GRANDE D
SECRETARIA DE DESENVOLVIMENTO URBANO E METROPOLITANO

SEDUR - SECRETARIA DE DESENVOLVIMENTO URBANO E METROPOLITANO

DPM - DEPARTAMENTO URBANO E METROPOLITANO

CENTRO ADMINISTRATIVO FERNANDO FERRARI - AV. BORGES DE MEDEIROS, N 1501 -
BAIRRO PRAIA DE BELAS - PORTO ALEGRE/RS
CEP - 90110-150

DIVISÃO DPM - DEPARTAMENTO URBANO E METROPOLITANO	DIRETORA Tassiele Francescon
PROJETO URBANISTICO INTEGRADO - TERRITÓRIO RUBEM BERTA PORTO ALEGRE RIO GRANDE DO SUL	CHEFE DE DIVISÃO Isabel Coutinho
ENDEREÇO DO TERRENO RUBEM BERTA, PORTO ALEGRE/RS	
ETAPA E DISCIPLINA PROJETO EXECUTIVO DE PAISAGISMO TERRENO A - RUBEM BERTA, PORTO ALEGRE	ÁREA TOTAL DO PROJETO URBANÍSTICO INTEGRADO 47.870,58 m²
CONTEÚDO PSG	PLANTA BAIXA DE PAISAGISMO

ESCALA	DATA	SÉRIE	FOLHA
INDICADA	10/08/2026	PSG	0104

ARQUIVO
RSSEGURO-SEDUR-POA-RUBEMBERTA-A-PSG-PE-0104-R03



PLANTA BAIXA DE PAISAGISMO - TRECHO 03
ESCALA 1:125

LEGENDA

ÁREA PAVIMENTADA

1 PAVIMENTAÇÃO CONFORME PROJETO DE URBANISMO

VEGETAÇÃO ARBÓREA PRÉ-EXISTENTE

CÓD.	ESTADO
EM	ÁRVORE EXISTENTE A SER MANTIDA
ER	ÁRVORE EXISTENTE A SER REMOVIDA

ÁRVORES E PALMEIRAS

CÓD.	NOME POPULAR	NOME CIENTÍFICO	DIÂMETRO TRONCO	ALTURA
A1	ALDRAGO	*Pterocarpus violaceus*	30 a 50 cm	8 a 15 m
A2	ARAÇÁ	*Psidium cattleyanum*	12 a 25cm	3 a 10 m
A3	ARÓEIRA PERIQUITA	*Schinus molitis*	25 a 35 cm	12 a 15 m
A4	CANA FÍSTULA	*Peltophorum dubium*	50 a 60 cm	10 a 15 m
A5	CANELA SASSAFRÁS	*Ocotea odorifera*	50 a 80 cm	8 a 25 m
A6	CANJERANA	*Cabralea canjerana*	até 120 cm	5 a 20 m
A7	CAROBA	*Jacaranda macrantha*	20 a 60 cm	8 a 12 m
A8	CEREJA DO RIO GRANDE	*Eugenia involucrata*	30 a 40 cm	5 a 8 m
A9	CORTICEIRA DO BANHADO	*Erythrina crista-galli*	até 40 cm	4 a 10 m
A10	CÁSSIA FERRUGÍNEA	*Cassia ferruginea*	50 a 70 cm	8 a 25 m
A11	FALSO BARBATIMÃO	*Cassia leptophylla*	30 a 40 cm	8 a 10 m
A12	GOIABA DA SERRA (FEIJOA)	*Feijoa sellowiana*	15 a 20 cm	2 a 7 m
A13	GUABURITI	*Plinia rivularis*	25 a 40 cm	6 a 15 m
A14	INGÁ DO BREJO	*Inga uruguensis*	20 a 30 cm	5 a 15 m
A15	IPÊ ROXO	*Tabebuia avellanedae*	60 a 90 cm	20 a 32 m
A16	PATIOBA	*Syagrus botryophora*	20 a 50 cm	6 a 20 m
A17	PAU FERRO	*Libidibia ferrea*	40 a 80 cm	10 a 30 m
A18	PINHA DO BREJO	*Magnolia ovata*	50 a 90 cm	10 a 20 m
A19	TARUMÃ	*Vitex montevidensis*	até 30 cm	4 a 12 m
A20	JATOBÁ	*Hymenaea courbaril*	até 1 m	14 a 20 m



ARBUSTOS

CÓD.	NOME POPULAR	NOME CIENTÍFICO	ALTURA
B1	CALIANDRA VERMELHA	*Calliandra tweedii*	2 a 4 m
B2	ERVA DAS PAMPAS	*Cortaderia selloana*	2 a 3 m
B3	CRINO BRANCO	*Crinum americanum*	0,6 a 1,2 m
B4	CROTALÁRIA	*Crotalaria juncea*	2 a 3 m
B5	GUAIMBÊ	*Thaumatophyllum bipinnatifidum*	2 a 3,5 m
B6	GUAIMBÊ ONDULADO	*Philodendron danteanum*	1,5 a 2 m
B7	MANTO DE REI	*Thunbergia erecta*	2,5 a 3 m
B8	MARGARIDA DO BANHADO	*Senecio bonariensis*	0,6 a 2 m
B9	ORELHA DE ONÇA	*Pleroma heteromallum*	1,2 a 3 m
B10	QUARESMEIRINHA	*Tibouchina moricandiana*	1,5 a 3 m



HERBÁCEAS

CÓD.	NOME POPULAR	NOME CIENTÍFICO
C1	AGAPANTO	*Agapanthus africanus*
C2	BIRI VERMELHO	*Canna indica*
C3	CURCULIGO	*Curculigo capitata*
C4	INHAME CHINÊS	*Alocasia cucullata*
C5	INHAME ROXO	*Colocasia esculenta var. aquatilis*
C6	LANTANA LARANJA	*Lantana camara*
C7	RUSSELIA VERMELHA	*Russelia equisetformis*
C8	MOREIA BRANCA	*Dietes iridioides*
C9	NEOMÁRICA AZUL	*Neomarica caerueta*
C10	RUELIA AZUL	*Ruellia coerulea*



FORRAÇÕES E GRAMADOS

CÓD.	NOME POPULAR	NOME CIENTÍFICO
F1	AMENDOIM RASTEIRO	*Arachis repens*
F2	BOLDINHO	*Plectranthus ornatus*
F3	SETE SANGRIAS	*Cuphea carthagenesis*
F4	VEDELIA	*Sphagneticola trilobata*
G1	GRAMA SÃO CARLOS	*Axonopus compressus*



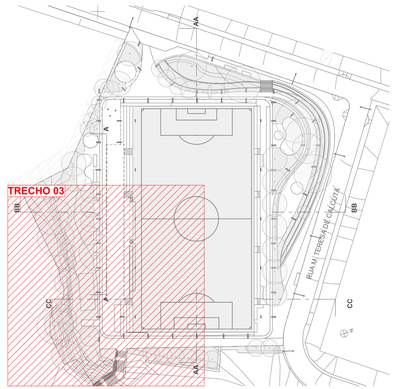

VEGETAÇÃO ARBÓREA

CÓD.	ESPECIFICAÇÃO	QUNTD.
A1	ALGRAGO (Pterocarpus violaceus) DIÂMETRO 50 CM, ALTURA 15M	4
A5	CANELA SASSAFRÁS (Ocotea odorifera) DIÂMETRO 80 CM, ALTURA 25M	1
A7	CAROBA (Jacaranda macrantha) DIÂMETRO 60 CM, ALTURA 12M	5
A8	CEREJA DO RIO GRANDE (JACARANDA MIMOSIFOLIA) DIÂMETRO 40 CM, ALTURA 8M	2
A11	FALSO BARBATIMÃO (Cassia leptohylla) DIÂMETRO 40 CM, ALTURA 10M	6
A12	GOIABA DA SERRA (Feijoa sellowiana) DIÂMETRO 20 CM, ALTURA 7M	2
A13	GUABURITI (Plinia rivularis) DIÂMETRO 40 CM, ALTURA 15M	2
A14	INGÁ DO BREJO (Inga uruguensis) DIÂMETRO 30 CM, ALTURA 15M	2
A15	IPÊ ROXO (Tabebuia avellanedae) DIÂMETRO 90 CM, ALTURA 32 M	3
A16	PATIOBA (Syagrus botryphora) DIÂMETRO 50 CM, ALTURA 20M	1
A17	PAU-FERRO (Libidibia ferrea) DIÂMETRO 80 CM, ALTURA 30M	7
		35

VEGETAÇÃO ARBÓREA | MANTER / REMOVER / PLANTAR

ESPECIFICAÇÃO	QUNTD.
VEGETAÇÃO EXISTENTE A SER MANTIDA	30
VEGETAÇÃO EXISTENTE A SER REMOVIDA	14
VEGETAÇÃO NOVA A SER PLANTADA	35
	79

COBERTURA VEGETAL

CÓD.	ESPECIFICAÇÃO	ÁREA (m²)
B1	CALIANDRA VERMELHA (Calliandra tweedii)	39,78
B2	ERVAS DOS PAMPAS (Cortaderia selloana)	37,98
B5	GUAIMBÉ (Thaumatophyllum bipinnatifidum)	107,44
B6	GUAIMBÉ ONDULADO (Philodendron danteanum)	82,72
B8	MARGARIDA DO BANHADO (Senecio bonariensis)	21,93
B9	ORELHA DE ONÇA (Pleroma heteromallum)	24,13
C3	CURCULIGO (Curculido capitata)	126,35
C3	GRAMA SÃO CARLOS (Axonopus compressus)	34,99
C7	RUSSELIA VERMELHA (Russelia equisetformis)	107,98
C9	NEOMÁRICA AZUL (Neomarica caeruela)	173,89
C10	RUELIA AZUL (Ruellia coerulea)	35,08
F1	AMENDOIM RASTEIRO (Arachis repens)	354,98
G1	GRAMA SÃO CARLOS (Axonopus compressus)	7.429,86

coletivo de projetos

AUTORES RESPONSÁVEIS TÉCNICOS

Fabiano José Arcádio Sobreira
CAU A24308-6

Paulo Victor Borges Ribeiro
CAU A96468-9

PROJETO TERCEIRIZADO

PROJETO URBANISTICO INTEGRADO - TERRITÓRIO RUBEM BERTA PORTO ALEGRE - RS

GOVERNO DO ESTADO
RIO GRANDE DO SUL
SECRETARIA DE DESENVOLVIMENTO URBANO E METROPOLITANO

SEDUR - SECRETARIA DE DESENVOLVIMENTO URBANO E METROPOLITANO

DPM - DEPARTAMENTO URBANO E METROPOLITANO

CENTRO ADMINISTRATIVO FERNANDO FERRARI - AV. BORGES DE MEDEIROS, N 1501 -
BAIRRO PRAIA DE BELAS - PORTO ALEGRE/RS
CEP - 90110-150

DIVISÃO DPM - DEPARTAMENTO URBANO E METROPOLITANO	DIRETORA Tassiele Francescon
PROJETO URBANISTICO INTEGRADO - TERRITÓRIO RUBEM BERTA PORTO ALEGRE RIO GRANDE DO SUL	CHEFE DE DIVISÃO Isabel Coutinho
ENDEREÇO DO TERRENO RUBEM BERTA, PORTO ALEGRE/RS	
ETAPA E DISCIPLINA PROJETO EXECUTIVO DE PAISAGISMO TERRENO A - RUBEM BERTA, PORTO ALEGRE	ÁREA TOTAL DO PROJETO URBANÍSTICO INTEGRADO 47.870,58 m²
CONTEÚDO PSG | PLANTA BAIXA DE PAISAGISMO	

ESCALA	DATA	SÉRIE	FOLHA
INDICADA	10/08/2026	PSG	0105

ARQUIVO
RSSEGURO-SEDUR-POA-RUBEMBERTA-A-PSG-PE-0105-R03



PLANTA BAIXA DE PAISAGISMO - TRECHO 04
ESCALA 1:125

LEGENDA

ÁREA PAVIMENTADA

	1	PAVIMENTAÇÃO CONFORME PROJETO DE URBANISMO

VEGETAÇÃO ARBÓREA PRÉ-EXISTENTE

CÓD.	ESTADO
EM	ÁRVORE EXISTENTE A SER MANTIDA
ER	ÁRVORE EXISTENTE A SER REMOVIDA

ÁRVORES E PALMEIRAS

CÓD.	NOME POPULAR	NOME CIENTÍFICO	DIÂMETRO TRONCO	ALTURA
A1	ALDRAGO	*Pterocarpus violaceus*	30 a 50 cm	8 a 15 m
A2	ARAÇÁ	*Psidium cattleyanum*	12 a 25cm	3 a 10 m
A3	ARDEIRA PERIQUITA	*Schinus molis*	25 a 35 cm	12 a 15 m
A4	CANA FISTULA	*Peltophorum dubium*	50 a 60 cm	10 a 15 m
A5	CANELA SASSAFRÁS	*Ocotea odorifera*	50 a 80 cm	8 a 25 m
A6	CANJERANA	*Cabralea canjerana*	até 120 cm	5 a 20 m
A7	CAROBA	*Jacaranda macrantha*	20 a 60 cm	8 a 12 m
A8	CEREJA DO RIO GRANDE	*Eugenia involucrata*	30 a 40 cm	5 a 8 m
A9	CORTICEIRA DO BANHADO	*Erythrina crista-galli*	até 40 cm	4 a 10 m
A10	CÁSSIA FERRUGÍNEA	*Cassia ferruginea*	50 a 70 cm	8 a 25 m
A11	FALSO BARBATIMÃO	*Cassia leptophylla*	30 a 40 cm	8 a 10 m
A12	GOIABA DA SERRA (FEIJOA)	*Feijoa sellowiana*	15 a 20 cm	2 a 7 m
A13	GUABURITI	*Plinia rivularis*	25 a 40 cm	6 a 15 m
A14	INGÁ DO BREJO	*Inga uruguensis*	20 a 30 cm	5 a 15 m
A15	IPÊ ROXO	*Tabebuia avellanedae*	60 a 90 cm	20 a 32 m
A16	PATIOBA	*Syagrus botryophora*	20 a 50 cm	6 a 20 m
A17	PAU FERRO	*Libidibia ferrea*	40 a 80 cm	10 a 30 m
A18	PINHA DO BREJO	*Magnolia ovata*	50 a 90 cm	10 a 20 m
A19	TARUMÃ	*Vitex montevidensis*	até 30 cm	4 a 12 m
A20	JATOBÁ	*Hymenaea courbaril*	até 1 m	14 a 20 m



ARBUSTOS

CÓD.	NOME POPULAR	NOME CIENTÍFICO	ALTURA
B1	CALIANDRA VERMELHA	*Calliandra tweedii*	2 a 4 m
B2	ERVA DAS PAMPAS	*Cortaderia selloana*	2 a 3 m
B3	CRINO BRANCO	*Crinum americanum*	0,6 a 1,2 m
B4	CROTALÁRIA	*Crotalaria juncea*	2 a 3 m
B5	GUAIMBÊ	*Thaumatophyllum bipinnatifidum*	2 a 3,5 m
B6	GUAIMBÊ ONDULADO	*Philodendron danteanum*	1,5 a 2 m
B7	MANTO DE REI	*Thunbergia erecta*	2,5 a 3 m
B8	MARGARIDA DO BANHADO	*Senecio bonariensis*	0,6 a 2 m
B9	ORELHA DE ONÇA	*Pleroma heteromallum*	1,2 a 3 m
B10	QUARESMEIRINHA	*Tibouchina moricandiana*	1,5 a 3 m



HERBÁCEAS

CÓD.	NOME POPULAR	NOME CIENTÍFICO
C1	AGAPANTO	*Agapanthus africanus*
C2	BIRI VERMELHO	*Canna indica*
C3	CURCULIGO	*Curculigo capitata*
C4	INHAME CHINÊS	*Alocasia cucullata*
C5	INHAME ROXO	*Colocasia esculenta var. aquatilis*
C6	LANTANA LARANJA	*Lantana camara*
C7	RUSSELIA VERMELHA	*Russelia equisetformis*
C8	MOREIA BRANCA	*Dietes iridioides*
C9	NEOMÁRICA AZUL	*Neomarica caerueta*
C10	RUELIA AZUL	*Ruellia coerulea*



FORRAÇÕES E GRAMADOS

CÓD.	NOME POPULAR	NOME CIENTÍFICO
F1	AMENDOIM RASTEIRO	*Arachis repens*
F2	BOLDINHO	*Plectranthus ornatus*
F3	SETE SANGRIAS	*Cuphea carthagenesis*
F4	VEDELIA	*Sphagneticola trilobata*
G1	GRAMA SÃO CARLOS	*Axonopus compressus*



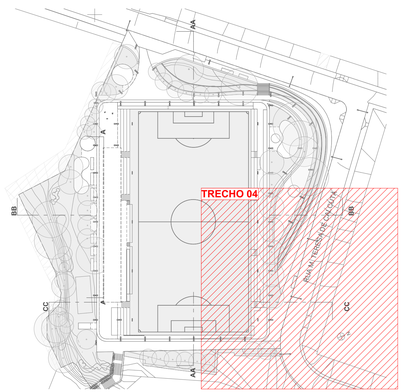

VEGETAÇÃO ARBÓREA

CÓD.	ESPECIFICAÇÃO	QUNTD.
A1	ALGRAGO (Pterocarpus violaceus) DIÂMETRO 50 CM, ALTURA 15M	4
A5	CANELA SASSAFRÁS (Ocotea odorifera) DIÂMETRO 80 CM, ALTURA 25M	1
A7	CAROBA (Jacaranda macrantha) DIÂMETRO 60 CM, ALTURA 12M	5
A8	CEREJA DO RIO GRANDE (JACARANDA MIMOSIFOLIA) DIÂMETRO 40 CM, ALTURA 8M	2
A11	FALSO BARBATIMÃO (Cassia leptohyllia) DIÂMETRO 40 CM, ALTURA 10M	6
A12	GOIABA DA SERRA (Feijoa sellowiana) DIÂMETRO 20 CM, ALTURA 7M	2
A13	GUABURITI (Plinia rivularis) DIÂMETRO 40 CM, ALTURA 15M	2
A14	INGÁ DO BREJO (Inga uruguensis) DIÂMETRO 30 CM, ALTURA 15M	2
A15	IPÊ ROXO (Tabebuia avellanedae) DIÂMETRO 90 CM, ALTURA 32 M	3
A16	PATIOBA (Syagrus botryphora) DIÂMETRO 50 CM, ALTURA 20M	1
A17	PAU-FERRO (Libidibia ferrea) DIÂMETRO 80 CM, ALTURA 30M	7
		35

VEGETAÇÃO ARBÓREA | MANTER / REMOVER / PLANTAR

ESPECIFICAÇÃO	QUNTD.
VEGETAÇÃO EXISTENTE A SER MANTIDA	30
VEGETAÇÃO EXISTENTE A SER REMOVIDA	14
VEGETAÇÃO NOVA A SER PLANTADA	35
	79

COBERTURA VEGETAL

CÓD.	ESPECIFICAÇÃO	ÁREA (m²)
B1	CALIANDRA VERMELHA (Calliandra tweedii)	39,78
B2	ERVAS DOS PAMPAS (Cortaderia selloana)	37,98
B5	GUAIMBÉ (Thaumatophyllum bipinnatifidum)	107,44
B6	GUAIMBÉ ONDULADO (Philodendron danteanum)	82,72
B8	MARGARIDA DO BANHADO (Senecio bonariensis)	21,93
B9	ORELHA DE ONÇA (Pleroma heteromallum)	24,13
C3	CURCULIGO (Curculido capitata)	126,35
C3	GRAMA SÃO CARLOS (Axonopus compressus)	34,99
C7	RUSSELIA VERMELHA (Russelia equisetformis)	107,98
C9	NEOMÁRICA AZUL (Neomarica caeruela)	173,89
C10	RUELIA AZUL (Ruellia coerulea)	35,08
F1	AMENDOIM RASTEIRO (Arachis repens)	354,98
G1	GRAMA SÃO CARLOS (Axonopus compressus)	7.429,86

coletivo de projetos

AUTORES RESPONSÁVEIS TÉCNICOS

Fabiano José Arcádio Sobreira
CAU A24308-6

Paulo Victor Borges Ribeiro
CAU A96468-9

PROJETO TERCEIRIZADO

PROJETO URBANISTICO INTEGRADO - TERRITÓRIO RUBEM BERTA PORTO ALEGRE - RS

GOVERNO DO ESTADO
RIO GRANDE DO SUL
SECRETARIA DE DESENVOLVIMENTO URBANO E METROPOLITANO

SEDUR - SECRETARIA DE DESENVOLVIMENTO URBANO E METROPOLITANO

DPM - DEPARTAMENTO URBANO E METROPOLITANO

CENTRO ADMINISTRATIVO FERNANDO FERRARI - AV. BORGES DE MEDEIROS, N 1501 -
BAIRRO PRAIA DE BELAS - PORTO ALEGRE/RS
CEP - 90110-150

DIVISÃO DPM - DEPARTAMENTO URBANO E METROPOLITANO	DIRETORA Tassiele Francescon
PROJETO URBANISTICO INTEGRADO - TERRITÓRIO RUBEM BERTA PORTO ALEGRE RIO GRANDE DO SUL	CHEFE DE DIVISÃO Isabel Coutinho
ENDEREÇO DO TERRENO RUBEM BERTA, PORTO ALEGRE/RS	
ETAPA E DISCIPLINA PROJETO EXECUTIVO DE PAISAGISMO TERRENO A - RUBEM BERTA, PORTO ALEGRE	ÁREA TOTAL DO PROJETO URBANÍSTICO INTEGRADO 47.870,58 m²
CONTEÚDO PSG | PLANTA BAIXA DE PAISAGISMO	

ESCALA	DATA	SÉRIE	FOLHA
INDICADA	10/08/2026	PSG	0106

ARQUIVO
RSSEGURO-SEDUR-POA-RUBEMBERTA-A-PSG-PE-0106-R02

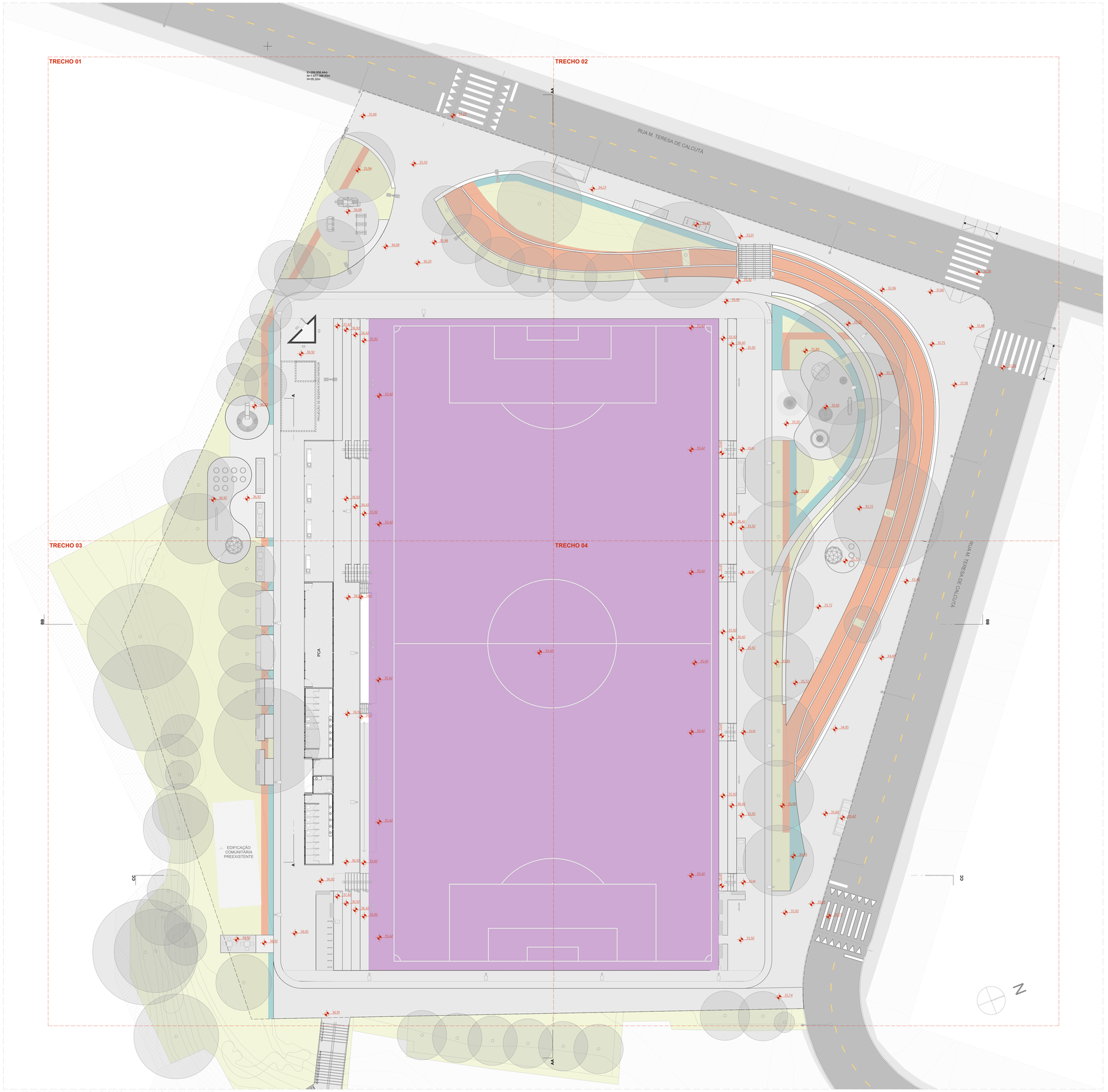

PLANTA BAIXA DE PAISAGISMO - JARDINS DRENANTES
ESCALA 1:200

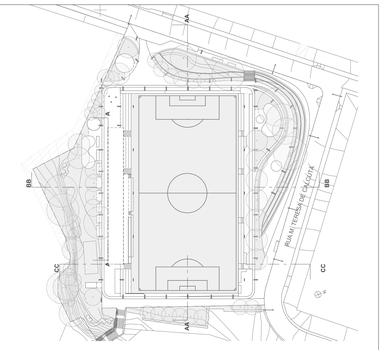

LEGENDA

ÁREA PAVIMENTADA

1 PAVIMENTAÇÃO CONFORME PROJETO DE URBANISMO

ÁREAS PERMEÁVEIS

- CANTEIRO NATURAL
- JARDINS DRENANTES TIPO 01 - SEM TUBOS DE DRENAGEM
- JARDINS DRENANTES TIPO 02 - COM TUBOS DE DRENAGEM
- JARDINS DRENANTES TIPO 03 - SISTEMA DE DRENAGEM ESPINHA DE PEIXE

QUANTITATIVOS DE JARDINS DRENANTES

	ÁREA (m²)
CANTEIRO NATURAL	1.297,75
TIPO 01	156,09
TIPO 02	662,43
TIPO 03	4.566,97
	6.683,24 m²

coletivo de projetos

AUTORES RESPONSÁVEIS TÉCNICOS

Fabiano José Arcádio Sobreira
CAU A243308-6

Paulo Victor Borges Ribeiro
CAU A964468-9

PROJETO TERCEIRIZADO

PROJETO URBANISTICO INTEGRADO - TERRITÓRIO RUBEM BERTA PORTO ALEGRE - RS

GOVERNO DO ESTADO
RIO GRANDE DO SUL
SECRETARIA DE DESENVOLVIMENTO URBANO E METROPOLITANO

SEDUR - SECRETARIA DE DESENVOLVIMENTO URBANO E METROPOLITANO

DPM - DEPARTAMENTO URBANO E METROPOLITANO

CENTRO ADMINISTRATIVO FERNANDO FERRARI - AV. BORGES DE MEDEIROS, N 1501 -
BAIRRO PRAIA DE BELAS - PORTO ALEGRE/RS
CEP - 90110-150

DIVISÃO DPM - DEPARTAMENTO URBANO E METROPOLITANO	DIRETORIA Tassiele Francescon
PROJETO URBANISTICO INTEGRADO - TERRITÓRIO RUBEM BERTA PORTO ALEGRE RIO GRANDE DO SUL	CHEFE DE DIVISÃO Isabel Coutinho
ENDEREÇO DO TERRENO RUBEM BERTA, PORTO ALEGRE/RS	
ETAPA E DISCIPLINA PROJETO EXECUTIVO DE PAISAGISMO TERRENO A - RUBEM BERTA, PORTO ALEGRE	AREA TOTAL DO PROJETO URBANISTICO INTEGRADO 47.870,58 m²
CONTEÚDO PLANTA BAIXA DE PAISAGISMO - JARDINS DRENANTES	

ESCALA	DATA	SÉRIE	FOLHA
INDICADA	10/08/2026	PSG	0107

ARQUIVO
RSSEGURO-SEDUR-POA-RUBEMBERTA-A-PSG-PE-0107-R03

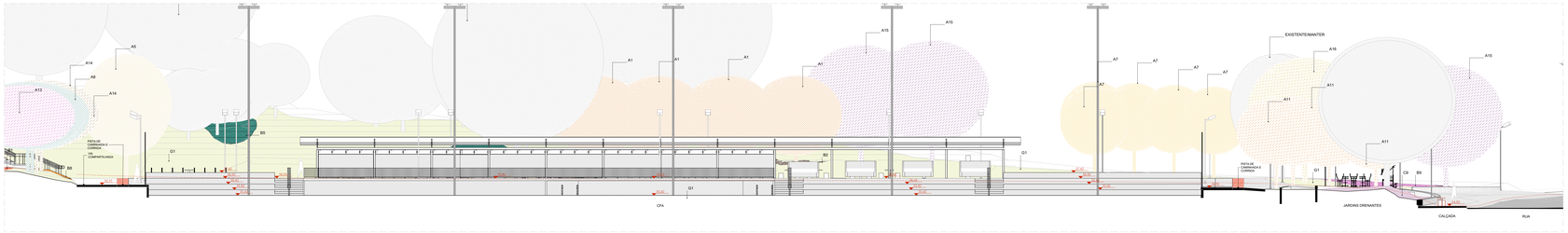

CORTE | PAISAGISMO - AA
ESCALA 1 : 125

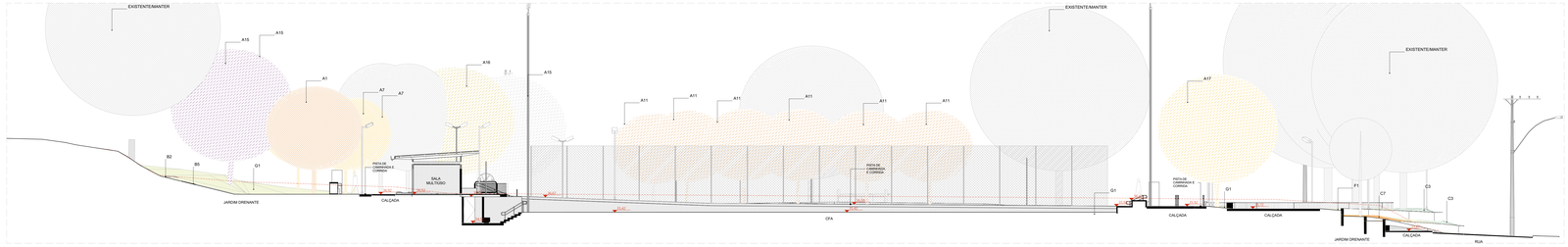

CORTE | PAISAGISMO - BB
ESCALA 1 | 125

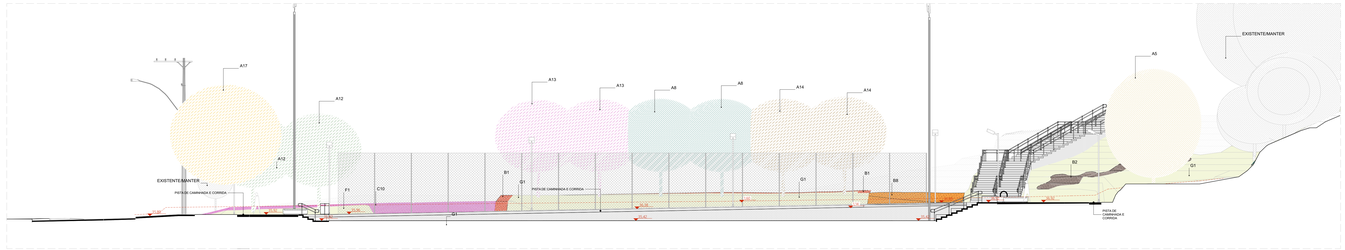

CORTE | PAISAGISMO - CC
ESCALA 1 | 125

LEGENDA

ÁREA PAVIMENTADA

	1	PAVIMENTAÇÃO CONFORME PROJETO DE URBANISMO

VEGETAÇÃO ARBÓREA E PRÉ-EXISTENTE

COD.	ESTADO
EM	ARVORE EXISTENTE A SER MANTIDA
ER	ARVORE EXISTENTE A SER REMOVIDA

ÁRVORES E PALMEIRAS

COD.	NOME POPULAR	NOME CIENTÍFICO	DIÂMETRO TRONCO	ALTURA
A1	ALGARAÇO	Parocratpus violaceus	30 a 50 cm	8 a 15 m
A2	ARAÇA	Psidium cattleyanum	12 a 20cm	2 a 10 m
A3	ARDEIRA PEREQUITA	Schinus molle	25 a 35 cm	12 a 15 m
A4	CAFEEIRO	Coffea arabica L.	20 a 30 cm	5 a 10 m
A5	CANELA SASSAFRÁS	Ocotea odorifera	50 a 80 cm	8 a 20 m
A6	CANJERANA	Cabralea canjerana	até 120 cm	5 a 20 m
A7	CARÓBA	Jacaranda macranthia	30 a 60 cm	5 a 12 m
A8	CEREJA DO RIO GRANDE	Eugenia involucrata	30 a 40 cm	3 a 8 m
A9	CORTICEIRA DO BANHADO	Erythrina crista-galli	até 40 cm	4 a 10 m
A10	EXTREMOSA ROSEA	Cassia ferruginea	30 a 35 cm	5 a 10 m
A11	FALSO BARBATIMÃO	Cassia leptophylla	30 a 50 cm	8 a 15 m
A12	GOIABA DA SERRA (FEIJOA)	Feijoa sellowiana	15 a 20 cm	2 a 7 m
A13	GUABIJURI	Plinia rivularis	25 a 40 cm	5 a 15 m
A14	INGÁ DO BREJO	Inga vinguensis	20 a 30 cm	3 a 10 m
A15	IPÊ ROXO	Tabebuia avellanedae	30 a 50 cm	8 a 20 m
A16	PATOIBA	Syagrus botryophora	20 a 50 cm	8 a 20 m
A17	PAU-FERRO	Libidibia ferrea	40 a 80 cm	10 a 30 m
A18	PITANGUEIRA BREJO	Eugenia rostrifolia	até 30 cm	3 a 10 m
A19	TARUMÃ	Vitex montevidensis	até 30 cm	4 a 12 m
A20	JATOBÁ	Hymenaea courbaril	até 1 m	14 a 20 m



ARBUSTOS

COD.	NOME POPULAR	NOME CIENTÍFICO	ALTURA
B1	CALIANDRA VERMELHA	Calliandra brevipes	2 a 4 m
B2	ERVA DAS PAMPAS	Cortaderia selloana	2 a 3 m
B4	CRISTA-DE-GALO	Celosia cristata var.	0,5 a 2 m
B4	CRISTALIANA	Cordyline pumilio	2 a 3 m
B5	GUAMBÉ	Thaumatophyllum bipinnatifidum	2 a 3,5 m
B6	GUAMBÉ ENDOLADO	Philodendron daniensum	1,5 a 2 m
B7	MANTO DE REI	Tradescantia pallida	0,5 a 2 m
B8	MARGARIDA DO BANHADO	Senecio bonariensis	0,6 a 2 m
B9	ORELHA DE ONÇA	Pleroma heteromallum	1,2 a 3 m
B10	QUARESMEIRINHA	Tibouchina mortondiana	1,5 a 3 m



HERBÁCEAS

COD.	NOME POPULAR	NOME CIENTÍFICO
C1	AGAPANTO	Agapanthus africanus
C2	AMENDOIM RASTEIRO	Arachis repens
C5	CURCULIGO	Curculigo capitata
C4	INHAME CHINÊS	Alocasia cucullata
C6	LANTANA ARAÇA	Lantana camara var. aquatilis
C6	LANTANA LARANJA	Lantana camara
C7	RUSSELIA VERMELHA	Russelia equisetiformis
C8	MOREIA BRANCA	Dietes iridioides
C9	NEOMARICA AZUL	Neomarica caerulea
C10	RUELIA AZUL	Ruellia ciaerulea



FORRAÇÕES E GRAMADOS

COD.	NOME POPULAR	NOME CIENTÍFICO
F1	AMENDOIM RASTEIRO	Arachis repens
F2	BOLDINHO	Plectranthus ornatus
F3	SETE SANGRIAS	Cuphea carthagenensis
F4	TRAPOERABA	Commelina erecta
G1	GRAMA SÃO CARLOS	Axonopus compressus



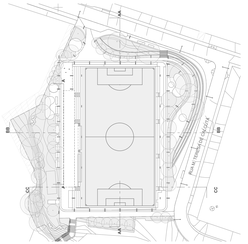

VEGETAÇÃO ARBÓREA

COD.	ESPECIFICAÇÃO	QUNTD.
A1	ALGARAÇO (Parocratpus violaceus) DIÂMETRO 50 CM, ALTURA 15M	4
A5	CANELA SASSAFRÁS (Ocotea odorifera) DIÂMETRO 80 CM, ALTURA 20M	1
A7	CARÓBA (Jacaranda macranthia) DIÂMETRO 60 CM, ALTURA 12M	5
A8	CEREJA DO RIO GRANDE (JACARANDÁ MIMOSIFOLIA) DIÂMETRO 40 CM, ALTURA 8M	2
A11	FALSO BARBATIMÃO (Cassia leptophylla) DIÂMETRO 40 CM, ALTURA 10M	6
A12	GOIABA DA SERRA (Feijoa sellowiana) DIÂMETRO 20 CM, ALTURA 7M	2
A13	GUABIJURI (Plinia rivularis) DIÂMETRO 40 CM, ALTURA 15M	2
A14	INGÁ DO BREJO (Inga vinguensis) DIÂMETRO 30 CM, ALTURA 15M	2
A15	IPÊ ROXO (Tabebuia avellanedae) DIÂMETRO 50 CM, ALTURA 32 M	3
A16	PATOIBA (Syagrus botryophora) DIÂMETRO 50 CM, ALTURA 20M	1
A17	PAU-FERRO (Libidibia ferrea) DIÂMETRO 80 CM, ALTURA 30M	7
		35

VEGETAÇÃO ARBÓREA | MANTER / REMOVER / PLANTAR

ESPECIFICAÇÃO	QUNTD.
VEGETAÇÃO EXISTENTE A SER MANTIDA	30
VEGETAÇÃO EXISTENTE A SER REMOVIDA	14
VEGETAÇÃO NOVA A SER PLANTADA	35
	79

COBERTURA VEGETAL

COD.	ESPECIFICAÇÃO	ÁREA (m²)
B1	CALIANDRA VERMELHA (Calliandra breedii)	39,78
B2	ERVAS DOS PAMPAS (Cortaderia selloana)	37,56
B5	GUAMBÉ (Thaumatophyllum bipinnatifidum)	107,44
B6	GUAMBÉ ENDOLADO (Philodendron daniensum)	82,72
B8	MARGARIDA DO BANHADO (Senecio bonariensis)	21,93
B9	ORELHA DE ONÇA (Pleroma heteromallum)	24,13
C5	CURCULIGO (Curculigo capitata)	126,35
C2	GRAMA SÃO CARLOS (Axonopus compressus)	34,99
C7	RUSSELIA VERMELHA (Russelia equisetiformis)	107,98
C9	NEOMARICA AZUL (Neomarica caerueta)	173,89
C10	RUELIA AZUL (Ruellia ciaerulea)	33,08
F1	AMENDOIM RASTEIRO (Arachis repens)	354,98
G1	GRAMA SÃO CARLOS (Axonopus compressus)	7.429,86

coletivo projetos

AUTORES RESPONSÁVEIS TÉCNICOS

Fabiano José Arcadio Sobreira — CAU A24398-8

Paulo Victor Borges Ribeiro — CAU A89488-9

PROJETO TERCEIRIZADO

PROJETO URBANISTICO INTEGRADO - TERRITÓRIO RUBEM BERTA PORTO ALEGRE - RS

GOVERNO DO ESTADO RIO GRANDE DO SUL

SEDUR - SECRETARIA DE DESENVOLVIMENTO URBANO E METROPOLITANO

DPM - DEPARTAMENTO URBANO E METROPOLITANO

CENTRO ADMINISTRATIVO FERNANDO FERRARI - AV. BORGES DE MEDEIROS, N 1501 - BAIRRO PRAIA DE BELAS - PORTO ALEGRE/RS CEP - 90110-150

DIVISÃO: DPM - DEPARTAMENTO URBANO E METROPOLITANO	DIRETORA: Tatiane Franceschi
PROJETO URBANISTICO INTEGRADO - TERRITÓRIO RUBEM BERTA PORTO ALEGRE RIO GRANDE DO SUL	CHEFE DE DIVISÃO: Isabel Cicalinho
LOCALIZAÇÃO: RUBEM BERTA, PORTO ALEGRE/RS	
ETAPA/ DISCIPLINA: PROJETO EXECUTIVO DE PAISAGISMO TERRENO A - RUBEM BERTA, PORTO ALEGRE CONTEÚDO:	ÁREA TOTAL DO PROJETO URBANISTICO INTERVENIDO: 47.879,58 m²
CORTE	PAISAGISMO - AA, CORTE	PAISAGISMO - BB, CORTE	PAISAGISMO - CC	
ESCALA: INDICADA	DATA: 10/09/2026	SEMIE: PSG	FOLHA: 0108
ARQUIVO: R000SEDURO-SEDUR-POA-RUBEMBERTA-A-PSG-PE-0108-R02			

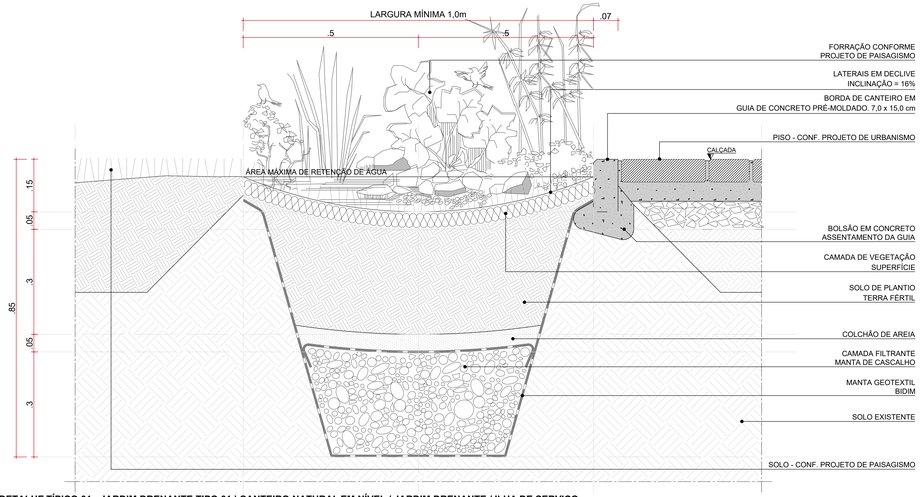

DETALHE TÍPICO 01 - JARDIM DRENANTE TIPO 01 | CANTEIRO NATURAL EM NÍVEL / JARDIM DRENANTE / ILHA DE SERVIÇO

ESCALA 1:5

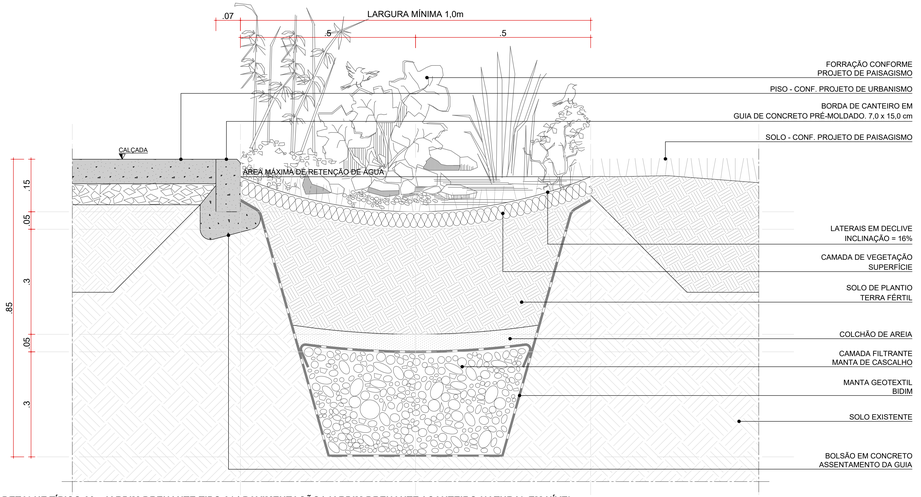

DETALHE TÍPICO 02 - JARDIM DRENANTE TIPO 01 | PAVIMENTAÇÃO/ JARDIM DRENANTE / CANTEIRO NATURAL EM NÍVEL

ESCALA 1:5

coletivo de projetos

AUTORES RESPONSÁVEIS TÉCNICOS

Fabiano José Arcádio Sobreira
CAU A243306-6

Paulo Victor Borges Ribeiro
CAU A96968-9

PROJETO TERCEIRIZADO

PROJETO URBANISTICO INTEGRADO - TERRITÓRIO RUBEM BERTA PORTO ALEGRE - RS

GOVERNO DO ESTADO
RIO GRANDE DO SUL
SECRETARIA DE DESENVOLVIMENTO URBANO E METROPOLITANO

SEDUR - SECRETARIA DE DESENVOLVIMENTO URBANO E METROPOLITANO

DPM - DEPARTAMENTO URBANO E METROPOLITANO

CENTRO ADMINISTRATIVO FERNANDO FERRARI - AV. BORGES DE MEDEIROS, N 1501 -
BAIRRO PRAIA DE BELAS - PORTO ALEGRE/RS
CEP - 90110-150

DIVISÃO DPM - DEPARTAMENTO URBANO E METROPOLITANO	DIRETORA Tassiele Francescon
PROJETO URBANISTICO INTEGRADO - TERRITÓRIO RUBEM BERTA PORTO ALEGRE RIO GRANDE DO SUL	CHEFE DE DIVISÃO: Isabel Coutinho
ENDEREÇO DO TERRENO RUBEM BERTA, PORTO ALEGRE/RS	
ETAPA DISCIPLINA PROJETO EXECUTIVO DE PAISAGISMO TERRENO A - RUBEM BERTA, PORTO ALEGRE	AREA TOTAL DO PROJETO URBANISTICO INTEGRADO 47.870,56 m²
CONTEÚDO DETALHE TÍPICO 01 – JARDIM DRENANTE TIPO 01	CANTEIRO NATURAL EM NÍVEL / JARDIM DRENANTE / ILHA DE SERVIÇO; DETALHE TÍPICO 02 - JARDIM DRENANTE TIPO 01	PAVIMENTAÇÃO/ JARDIM DRENANTE / CANTEIRO NATURAL EM NÍVEL	

ESCALA INDICADA	DATA 21/07/2026	SERIE PSG	FOLHA 0201
ARQUIVO RSSEGURO-SEDUR-POA-RUBEMBERTA-A-PSG-PE-0201-R02			

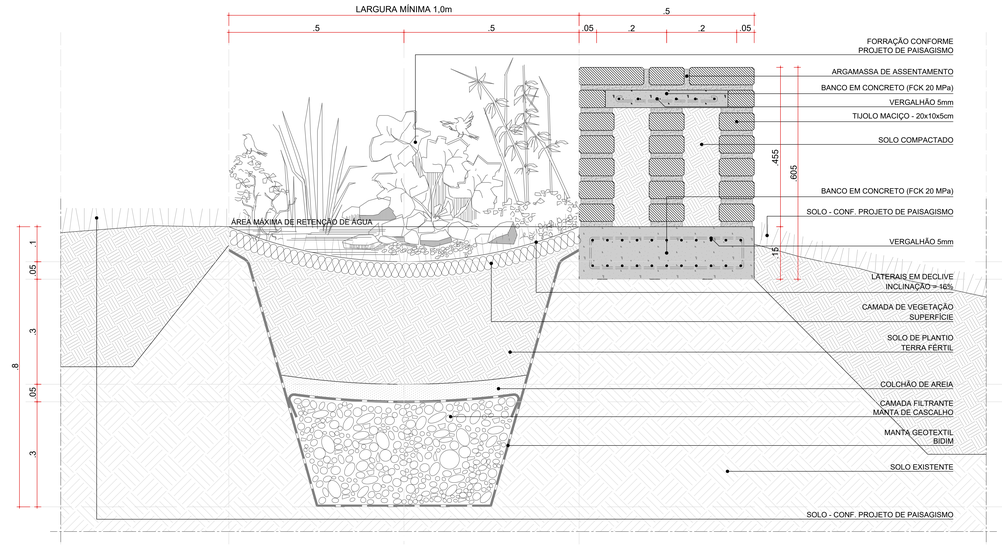

DETALHE TÍPICO 03 - JARDIM DRENANTE TIPO 01 | CANTEIRO NATURAL / JARDIM DRENANTE / BANCO (BC) / CANTEIRO NATURAL EM DECLIVE

ESCALA 1:5

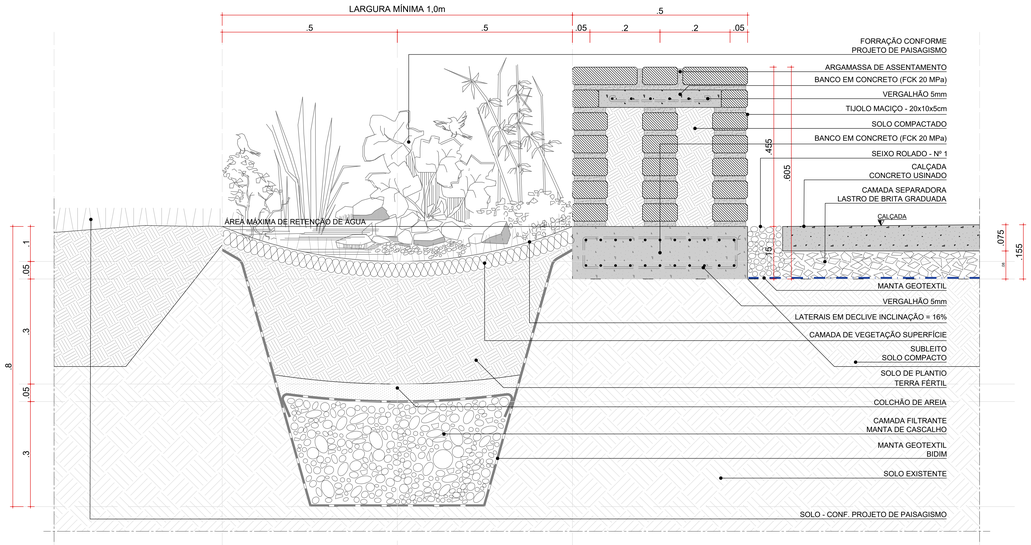

DETALHE TÍPICO 04 - JARDIM DRENANTE TIPO 01 |1 CANTEIRO NATURAL / JARDIM DRENANTE / BANCO (BC) / PAVIMENTAÇÃO

ESCALA 1:5

coletivo de projetos

AUTORES RESPONSÁVEIS TÉCNICOS

Fabiano José Arcádio Sobreira
CAU A24305-6

Paulo Victor Borges Ribeiro
CAU A96468-9

PROJETO TERCEIRIZADO

PROJETO URBANISTICO INTEGRADO - TERRITÓRIO RUBEM BERTA PORTO ALEGRE - RS

GOVERNO DO ESTADO
RIO GRANDE DO SUL
SECRETARIA DE DESENVOLVIMENTO URBANO E METROPOLITANO

SEDUR - SECRETARIA DE DESENVOLVIMENTO URBANO E METROPOLITANO

DPM - DEPARTAMENTO URBANO E METROPOLITANO

CENTRO ADMINISTRATIVO FERNANDO FERRARI - AV. BORGES DE MEDEIROS, N 1501 -
BAIRRO PRAIA DE BELAS - PORTO ALEGRE/RS
CEP - 90110-150

DIVISÃO DPM - DEPARTAMENTO URBANO E METROPOLITANO	DIRETORA Tassiele Francescon
PROJETO URBANISTICO INTEGRADO - TERRITÓRIO RUBEM BERTA PORTO ALEGRE RIO GRANDE DO SUL	CHEFE DE DIVISÃO Isabel Cividinho
ENDEREÇO DIGITAL RBO RUBEM BERTA, PORTO ALEGRE/RS	
ETAPA/ DISCIPLINA PROJETO EXECUTIVO DE PAISAGISMO TERRENO A - RUBEM BERTA, PORTO ALEGRE	AREA TOTAL DO PROJETO URBANISTICO INTEGRADO 47.870,56 m²
CONTEÚDO DETALHE TÍPICO 03 - JARDIM DRENANTE TIPO 01	CANTEIRO NATURAL / JARDIM DRENANTE / BANCO (BC) / CANTEIRO NATURAL EM DECLIVE, DETALHE TÍPICO 04 - JARDIM DRENANTE TIPO 01	1 CANTEIRO NATURAL / JARDIM DRENANTE / BANCO (BC) / PAVIMENTAÇÃO	
ESCALA INDICADA	DATA 21/07/2026	SEMI PSG	FOLHA 0202
ARQUIVO RSSEGURO-SEDUR-POA-RUBEMBERTA-A-PSG-PE-0202-R02			

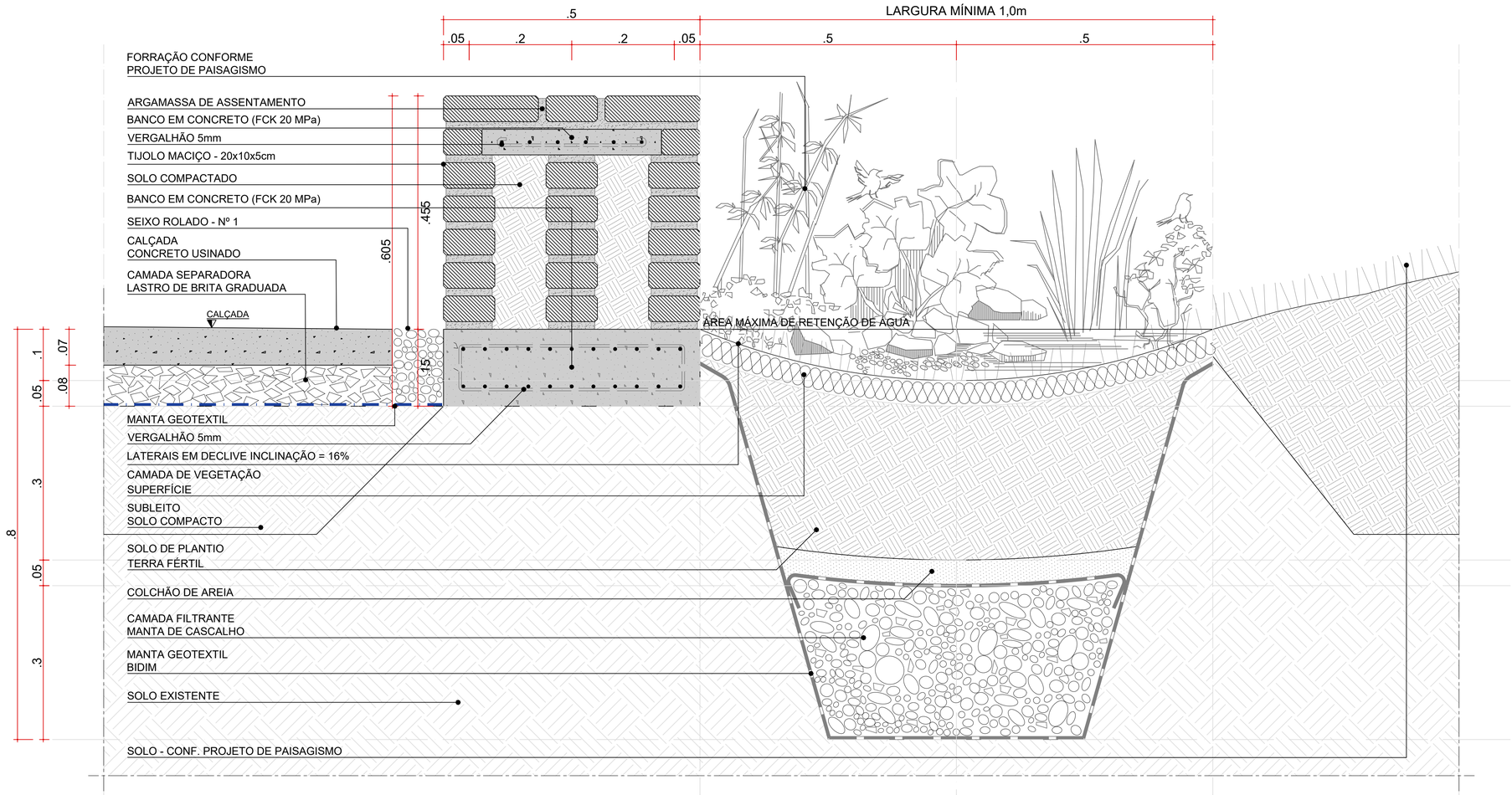

DETALHE TÍPICO 05 - JARDIM DRENANTE TIPO 01 | PAVIMENTAÇÃO/ BANCO (BC) / JARDIM DRENANTE / CANTEIRO NATURAL EM ACLIVE

ESCALA 1:5

coletivo de projetos

AUTORES RESPONSÁVEIS TÉCNICOS

Fabiano José Arcádio Sobreira
CAU A24308-6

Paulo Victor Borges Ribeiro
CAU A96468-9

PROJETO TERCEIRIZADO

PROJETO URBANISTICO INTEGRADO - TERRITÓRIO RUBEM BERTA PORTO ALEGRE - RS

GOVERNO DO ESTADO
RIO GRANDE DO SUL
SECRETARIA DE DESENVOLVIMENTO URBANO E METROPOLITANO

SEDUR - SECRETARIA DE DESENVOLVIMENTO URBANO E METROPOLITANO

DPM - DEPARTAMENTO URBANO E METROPOLITANO

CENTRO ADMINSTRATIVO FERNANDO FERRARI - AV. BORGES DE MEDEIROS, N 1501 -
BAIRRO PRAIA DE BELAS - PORTO ALEGRE/RS
CEP - 90110-150

DIVISÃO: DPM - DEPARTAMENTO URBANO E METROPOLITANO	DIRETORA: Tassiele Francescon
PROJETO URBANISTICO INTEGRADO - TERRITÓRIO RUBEM BERTA PORTO ALEGRE RIO GRANDE DO SUL	CHEFE DE DIVISÃO: Isabel Coutinho
ENDEREÇO DO TERRENO: RUBEM BERTA, PORTO ALEGRE/RS	
ETAPA E DISCIPLINA: PROJETO EXECUTIVO DE PAISAGISMO TERRENO A - RUBEM BERTA, PORTO ALEGRE	ÁREA TOTAL DO PROJETO URBANÍSTICO INTEGRADO: 47.870,58 m²
CONTEÚDO: DETALHE TÍPICO 05 - JARDIM DRENANTE TIPO 01 | PAVIMENTAÇÃO/ BANCO (BC) / JARDIM DRENANTE / CANTEIRO NATURAL EM ACLIVE	
ESCALA: INDICADA	DATA: 21/07/2026
SÉRIE: PSG	FOLHA: 0203
ARQUIVO: RSSEGURO-SEDUR-POA-RUBEMBERTA-A-PSG-PE-0203-R02	

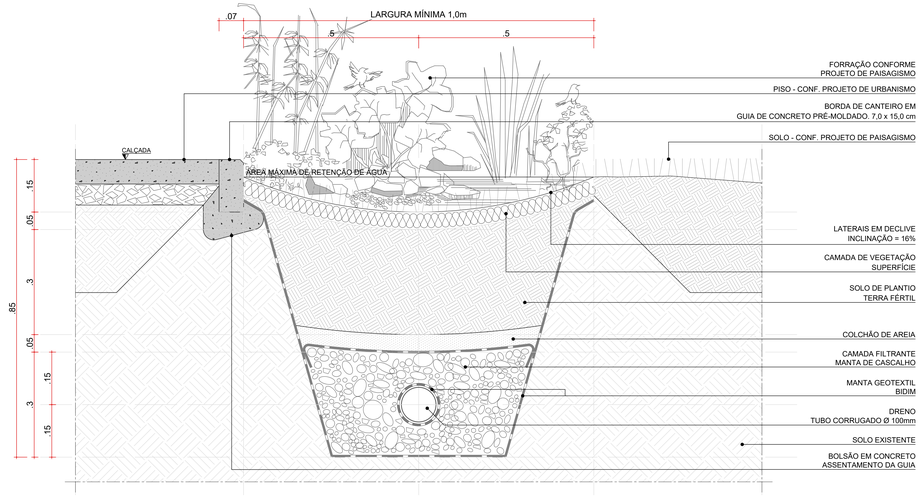

DETALHE TÍPICO 01 - JARDIM DRENANTE TIPO 02 | PAVIMENTAÇÃO/ JARDIM DRENANTE / CANTEIRO NATURAL EM NÍVEL
ESCALA 1:5

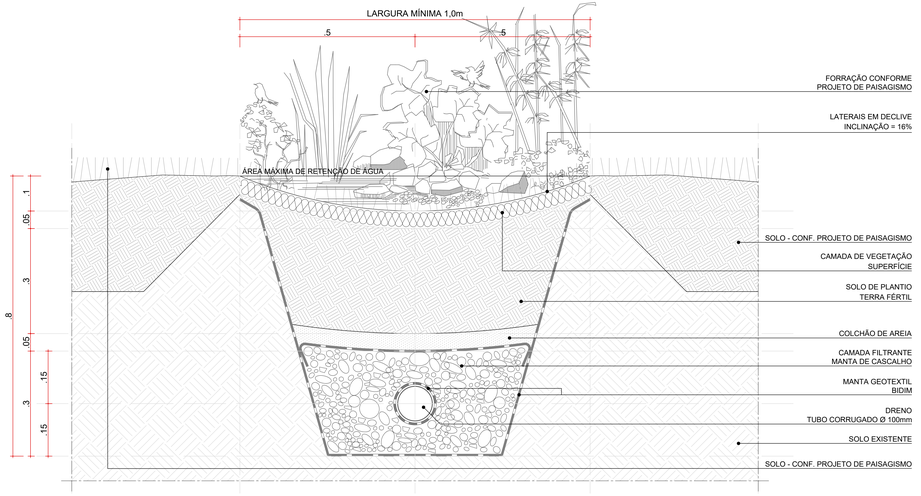

DETALHE TÍPICO 02 - JARDIM DRENANTE TIPO 02 | CANTEIRO NATURAL EM NÍVEL / JARDIM DRENANTE / CANTEIRO NATURAL EM NÍVEL
ESCALA 1:5

coletivo de projetos

AUTORES RESPONSÁVEIS TÉCNICOS

Fabiano José Arcádio Sobreira
CAU A243306-6

Paulo Victor Borges Ribeiro
CAU A96668-9

PROJETO TERCEIRIZADO

PROJETO URBANISTICO INTEGRADO - TERRITÓRIO RUBEM BERTA PORTO ALEGRE - RS

GOVERNO DO ESTADO
RIO GRANDE DO SUL
SECRETARIA DE DESENVOLVIMENTO URBANO E METROPOLITANO

SEDUR - SECRETARIA DE DESENVOLVIMENTO URBANO E METROPOLITANO

DPM - DEPARTAMENTO URBANO E METROPOLITANO

CENTRO ADMINISTRATIVO FERNANDO FERRARI - AV. BORGES DE MEDEIROS, N 1501 -
BAIRRO PRAIA DE BELAS - PORTO ALEGRE/RS
CEP - 90110-150

DIVISÃO DPM - DEPARTAMENTO URBANO E METROPOLITANO	DIRETOR Tassiani Francescon
PROJETO URBANISTICO INTEGRADO - TERRITÓRIO RUBEM BERTA PORTO ALEGRE RIO GRANDE DO SUL	CHEFE DE DIVISÃO: Isabel Cividinho
ENDEREÇO DO TERRENO RUBEM BERTA, PORTO ALEGRE/RS	
ETAPA/ DISCIPLINA PROJETO EXECUTIVO DE PAISAGISMO TERRENO A - RUBEM BERTA, PORTO ALEGRE	AREA TOTAL DO PROJETO URBANÍSTICO INTEGRADO 47.670,56 m²
CONTEÚDO DETALHE TÍPICO 01 - JARDIM DRENANTE TIPO 02	PAVIMENTAÇÃO/ JARDIM DRENANTE / CANTEIRO NATURAL EM NÍVEL. DETALHE TÍPICO 02 - JARDIM DRENANTE TIPO 02	CANTEIRO NATURAL EM NÍVEL / JARDIM DRENANTE / CANTEIRO NATURAL EM NÍVEL	
ESCALA INDICADA	DATA 21/07/2026	SEMI PSG	FOLHA 0204
ARQUIVO RSSEGURO-SEDUR-POA-RUBEMBERTA-A-PSG-PE-0204-R02			

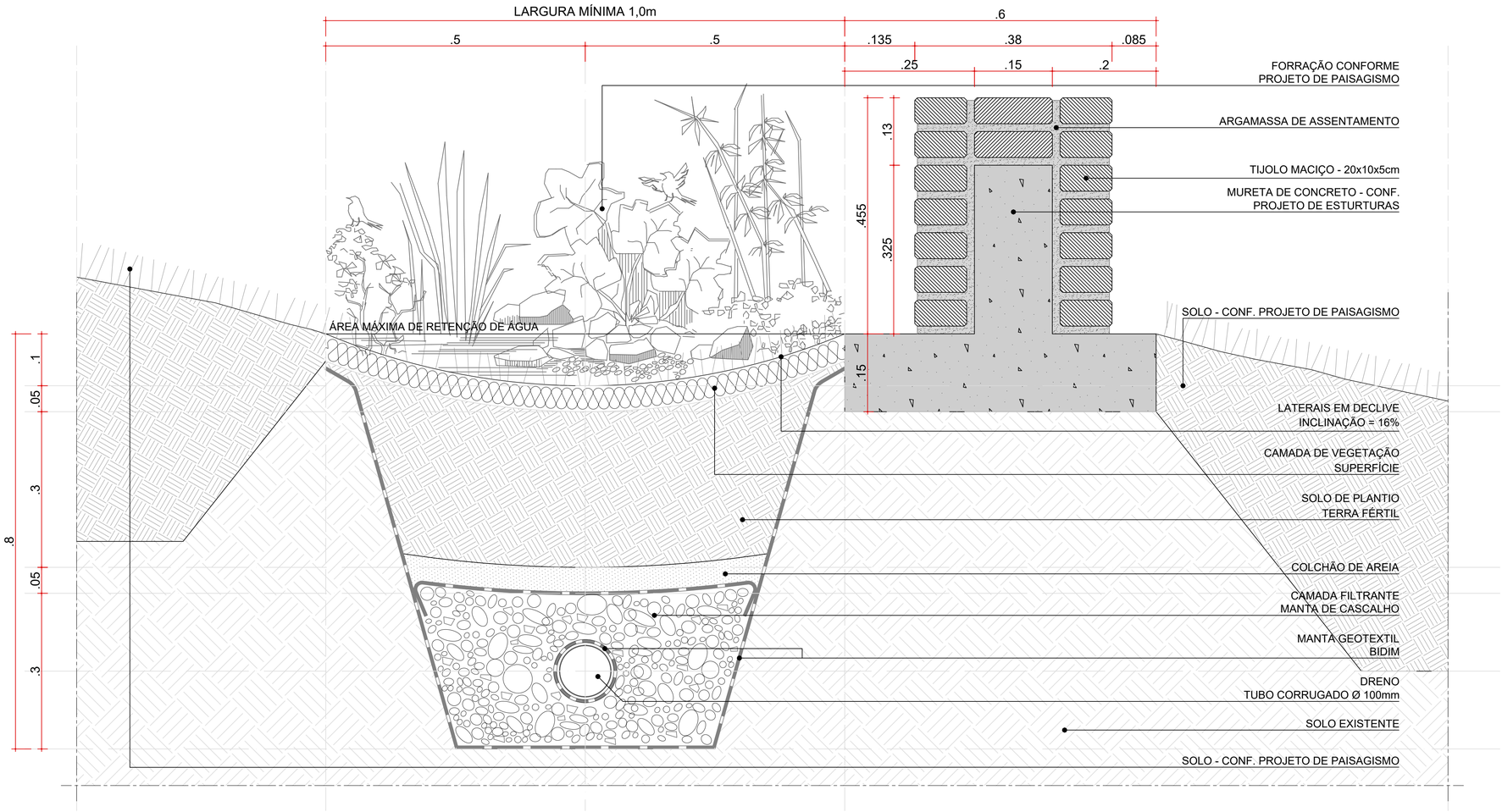

DETALHE TÍPICO 03 - JARDIM DRENANTE TIPO 02 | CANTEIRO NATURAL EM DECLIVE / JARDIM DRENANTE / MURETA (CCR) / CANTEIRO NATURAL EM DECLIVE
ESCALA 1:5

coletivo de projetos

AUTORES RESPONSÁVEIS TÉCNICOS

Fabiano José Arcádio Sobreira
CAU A24308-6

Paulo Victor Borges Ribeiro
CAU A96468-9

PROJETO TERCEIRIZADO

PROJETO URBANISTICO INTEGRADO - TERRITÓRIO RUBEM BERTA PORTO ALEGRE - RS

GOVERNO DO ESTADO
RIO GRANDE DO SUL
SECRETARIA DE DESENVOLVIMENTO URBANO E METROPOLITANO

SEDUR - SECRETARIA DE DESENVOLVIMENTO URBANO E METROPOLITANO

DPM - DEPARTAMENTO URBANO E METROPOLITANO

CENTRO ADMINSTRATIVO FERNANDO FERRARI - AV.BORGES DE MEDEIROS, N 1501 -
BAIRRO PRAIA DE BELAS - PORTO ALEGRE/RS
CEP - 90110-150

DIVISÃO DPM - DEPARTAMENTO URBANO E METROPOLITANO	DIRETORA Tassiele Francescon
PROJETO URBANISTICO INTEGRADO - TERRITÓRIO RUBEM BERTA PORTO ALEGRE RIO GRANDE DO SUL	CHEFE DE DIVISÃO Isabel Coutinho
ENDEREÇO DO TERRENO RUBEM BERTA, PORTO ALEGRE/RS	
ETAPA E DISCIPLINA PROJETO EXECUTIVO DE PAISAGISMO TERRENO A - RUBEM BERTA, PORTO ALEGRE	ÁREA TOTAL DO PROJETO URBANÍSTICO INTEGRADO 47.870,58 m²
CONTEÚDO DETALHE TÍPICO 03 - JARDIM DRENANTE TIPO 02 | CANTEIRO NATURAL EM DECLIVE / JARDIM DRENANTE / MURETA (CCR) / CANTEIRO NATURAL EM DECLIVE	

ESCALA	DATA	SÉRIE	FOLHA
INDICADA	21/07/2026	PSG	0205

ARQUIVO
RSSEGURO-SEDUR-POA-RUBEMBERTA-A-PSG-PE-0205-R02

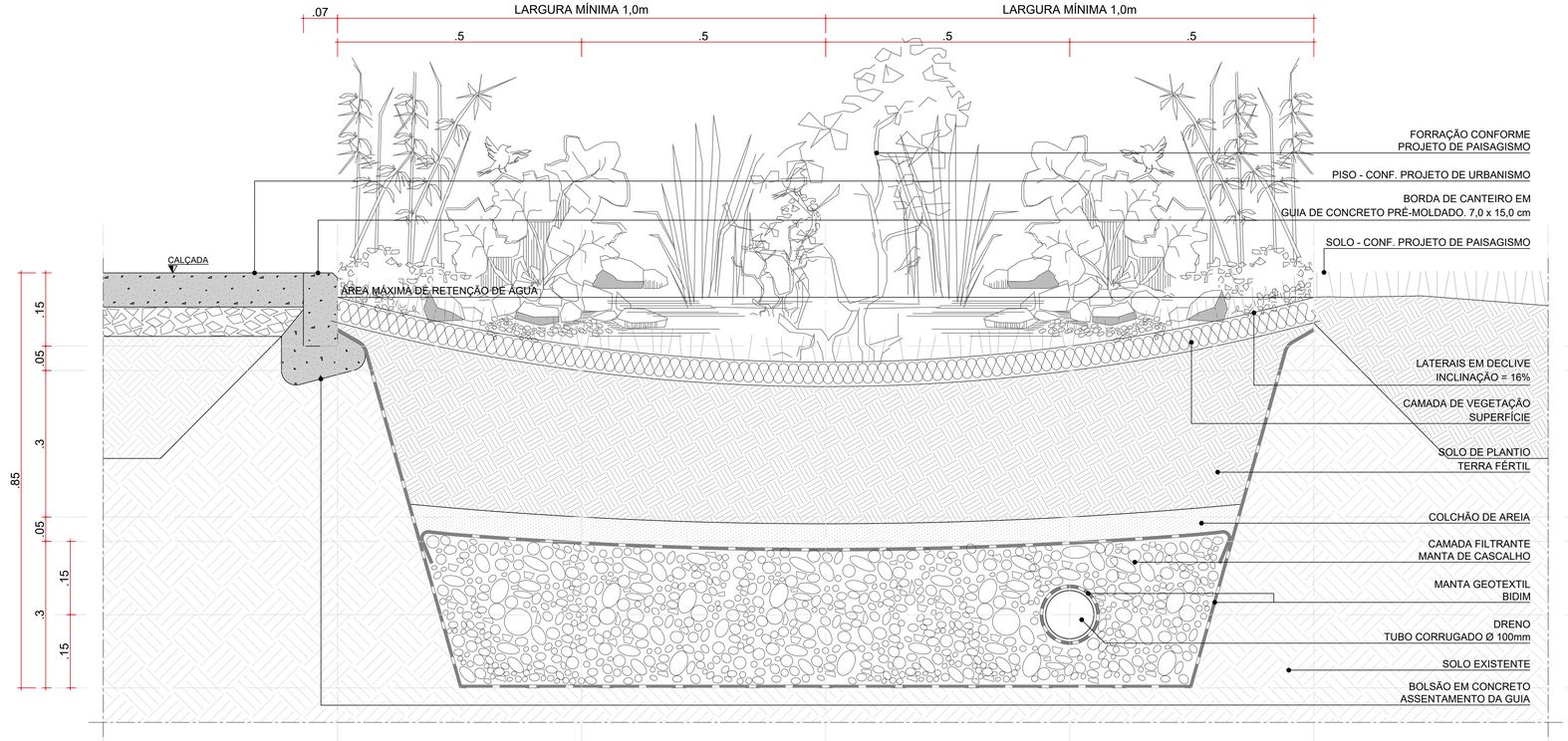

DETALHE TÍPICO 01 - JARDIM DRENANTE TIPO 01 / JARDIM DRENANTE TIPO 02 | PAVIMENTAÇÃO/ JARDIM DRENANTE TIPO 01 / JARDIM DRENANTE TIPO 02 / CANTEIRO NATURAL EM NÍVEL

ESCALA 1:5

coletivo de projetos

AUTORES RESPONSÁVEIS TÉCNICOS

Fabiano José Arcádio Sobreira
CAU A24308-6

Paulo Victor Borges Ribeiro
CAU A96468-9

PROJETO TERCEIRIZADO

PROJETO URBANISTICO INTEGRADO - TERRITÓRIO RUBEM BERTA PORTO ALEGRE - RS

GOVERNO DO ESTADO
RIO GRANDE DO SUL
SECRETARIA DE DESENVOLVIMENTO URBANO E METROPOLITANO

SEDUR - SECRETARIA DE DESENVOLVIMENTO URBANO E METROPOLITANO

DPM - DEPARTAMENTO URBANO E METROPOLITANO

CENTRO ADMINISTRATIVO FERNANDO FERRARI - AV. BORGES DE MEDEIROS, N 1501 -
BAIRRO PRAIA DE BELAS - PORTO ALEGRE/RS
CEP - 90110-150

DIVISÃO DPM - DEPARTAMENTO URBANO E METROPOLITANO	DIRETORA Tassiele Francescon
PROJETO URBANISTICO INTEGRADO - TERRITÓRIO RUBEM BERTA PORTO ALEGRE RIO GRANDE DO SUL	CHEFE DE DIVISÃO Isabel Coutinho
ENDEREÇO DO TERRENO RUBEM BERTA, PORTO ALEGRE/RS	
ETAPA E DISCIPLINA PROJETO EXECUTIVO DE PAISAGISMO TERRENO A - RUBEM BERTA, PORTO ALEGRE	ÁREA TOTAL DO PROJETO URBANÍSTICO INTEGRADO 47.870,58 m²
CONTEÚDO DETALHE TÍPICO 01 - JARDIM DRENANTE TIPO 01 / JARDIM DRENANTE TIPO 02 | PAVIMENTAÇÃO/ JARDIM DRENANTE TIPO 01 / JARDIM DRENANTE TIPO 02 / CANTEIRO NATURAL EM NÍVEL	

ESCALA	DATA	SÉRIE	FOLHA
INDICADA	21/07/2026	PSG	0206

ARQUIVO
RSSEGURO-SEDUR-POA-RUBEMBERTA-A-PSG-PE-0206-R02

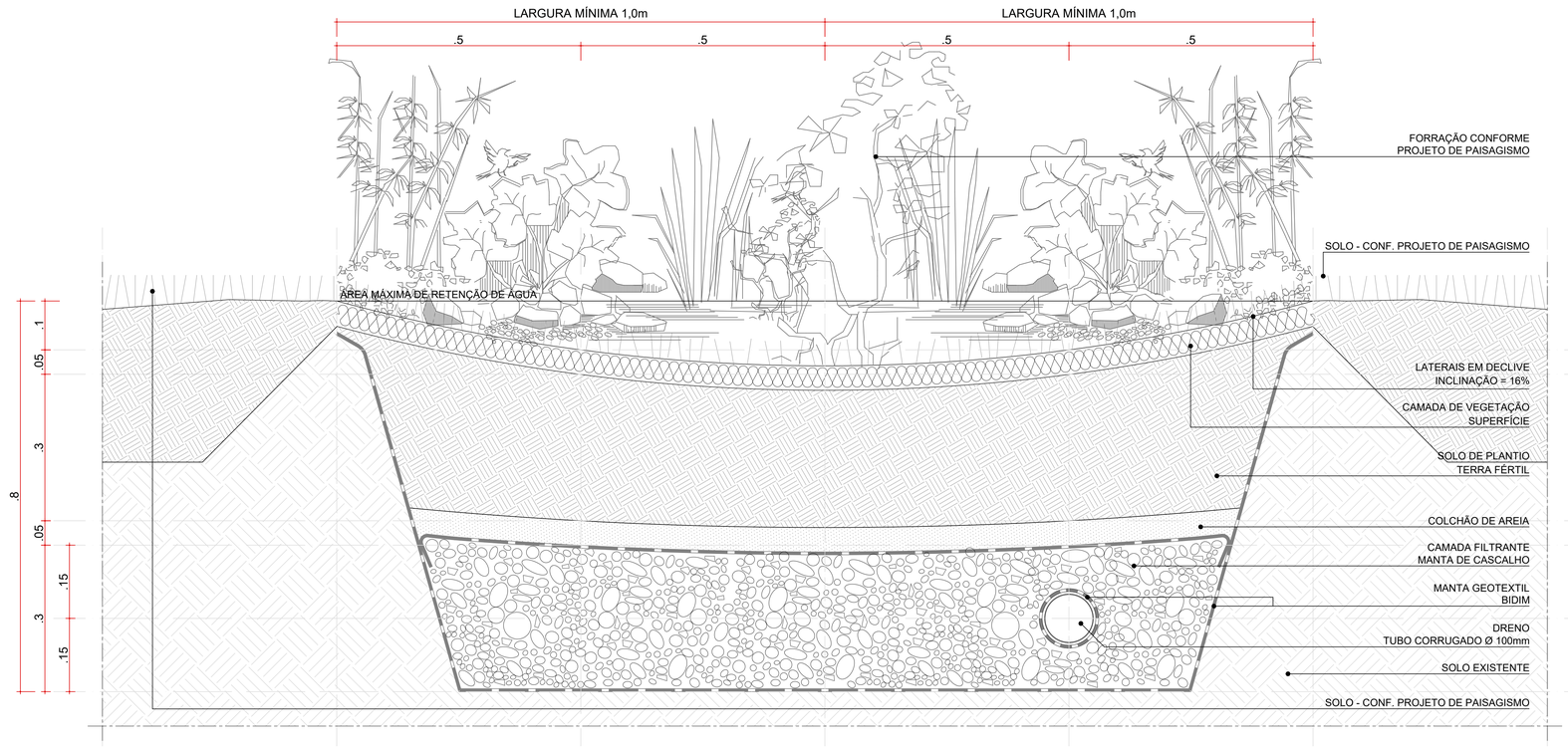

DETALHE TÍPICO 02 - JARDIM DRENANTE TIPO 01 / JARDIM DRENANTE TIPO 02 | CANTEIRO NATURAL EM NÍVEL / JARDIM DRENANTE TIPO 01 / JARDIM DRENANTE TIPO 02 / CANTEIRO NATURAL EM NÍVEL

ESCALA 1:5

coletivo de projetos

AUTORES RESPONSÁVEIS TÉCNICOS

Fabiano José Arcádio Sobreira
CAU A24308-6

Paulo Victor Borges Ribeiro
CAU A96468-9

PROJETO TERCEIRIZADO

PROJETO URBANISTICO INTEGRADO - TERRITÓRIO RUBEM BERTA PORTO ALEGRE - RS

GOVERNO DO ESTADO
RIO GRANDE DO SUL
SECRETARIA DE DESENVOLVIMENTO URBANO E METROPOLITANO

SEDUR - SECRETARIA DE DESENVOLVIMENTO URBANO E METROPOLITANO

DPM - DEPARTAMENTO URBANO E METROPOLITANO

CENTRO ADMINISTRATIVO FERNANDO FERRARI - AV. BORGES DE MEDEIROS, N 1501 -
BAIRRO PRAIA DE BELAS - PORTO ALEGRE/RS
CEP - 90110-150

DIVISÃO DPM - DEPARTAMENTO URBANO E METROPOLITANO	DIRETORA Tassiele Francescon
PROJETO URBANISTICO INTEGRADO - TERRITÓRIO RUBEM BERTA PORTO ALEGRE RIO GRANDE DO SUL	CHEFE DE DIVISÃO Isabel Coutinho
ENDEREÇO DO TERRENO RUBEM BERTA, PORTO ALEGRE/RS	
ETAPA E DISCIPLINA PROJETO EXECUTIVO DE PAISAGISMO TERRENO A - RUBEM BERTA, PORTO ALEGRE	ÁREA TOTAL DO PROJETO URBANÍSTICO INTEGRADO 47.870,58 m²
CONTEÚDO DETALHE TÍPICO 02 - JARDIM DRENANTE TIPO 01 / JARDIM DRENANTE TIPO 02	CANTEIRO NATURAL EM NÍVEL / JARDIM DRENANTE TIPO 01 / JARDIM DRENANTE TIPO 02 / CANTEIRO NATURAL EM NÍVEL

ESCALA	DATA	SÉRIE	FOLHA
INDICADA	21/07/2026	PSG	0207

ARQUIVO
RSSEGURO-SEDUR-POA-RUBEMBERTA-A-PSG-PE-0207-R02