PARACICLOS
POZO: PARACICLO – CORPO EM TUBO DE AÇO INOX. DIMENSÕES: 40 CM (LARGURA) 90 CM (ALTURA) MARCA DE REFERÊNCIA: VIA PUBLICA, MODELO: BLUM / PARACICLO, DU SIMILAR, CHUMBADOS NO PISO.

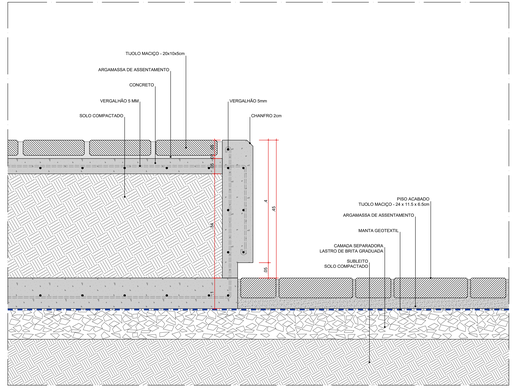

DET 01 . BC01/02 - BANCO
SEÇÃO LONGITUDINAL
ESC. 1:5

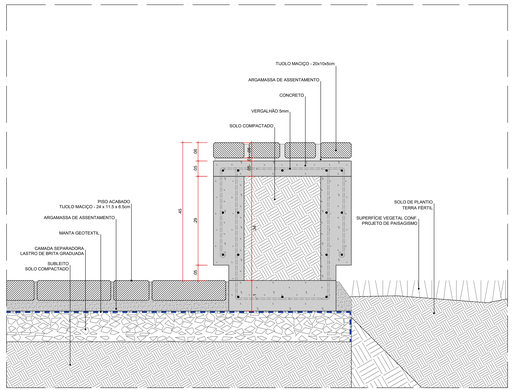

DET 02 . BC01/02 - BANCO
SEÇÃO TRANSVERSAL
ESC. 1:5

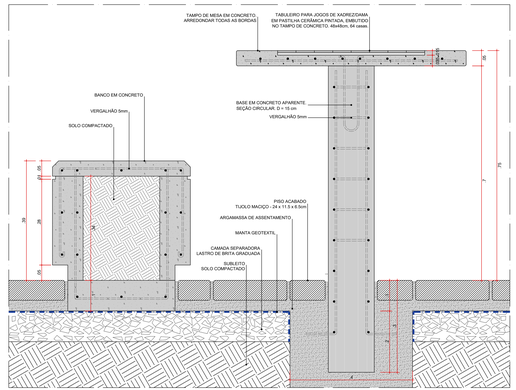

DET 01 . MJ01/02 - MESA DE JOGOS COM BANCOS
SEÇÃO LONGITUDINAL

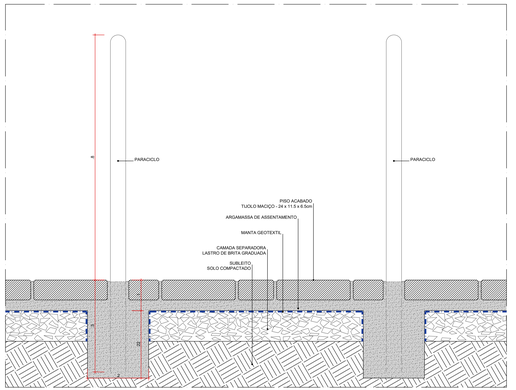

DET 01 . PC - PARACICLO
SEÇÃO LONGITUDINAL
ESC. 1:5

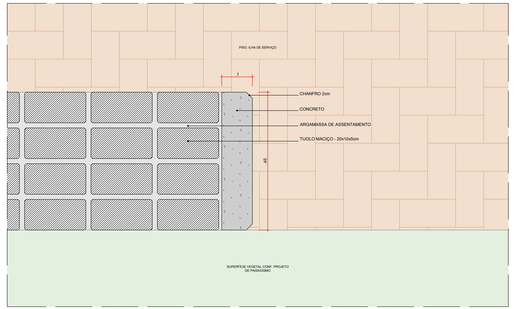

DET 01 . BC01/02 - BANCO
PLANTA BAIXA
ESC. 1:5

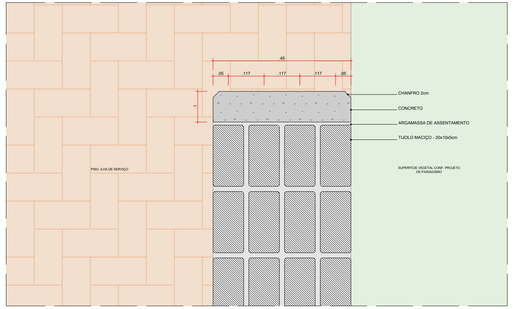

DET 02 . BC01/02 - BANCO
PLANTA BAIXA
ESC. 1:5

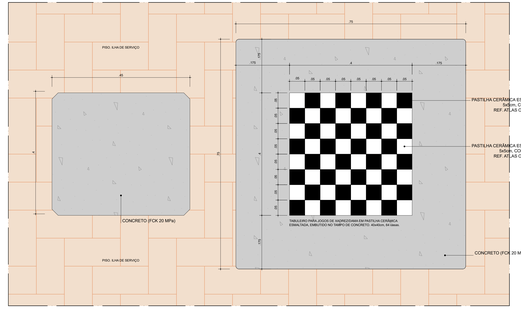

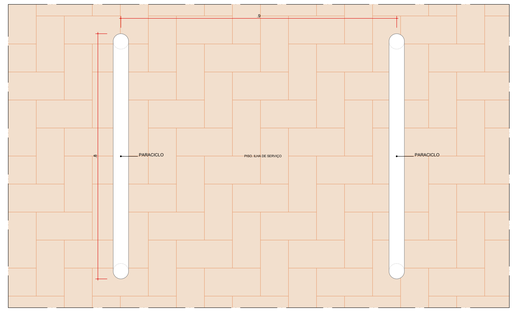

DET 01 . PC - PARACICLO
PLANTA BAIXA
ESC. 1:5

coletivo projetos

AUTORES RESPONSÁVEIS TÉCNICOS

Fabiano José Arcadio Sobreira — CAU A243306-6

Paulo Victor Borges Ribeiro — CAU A86468-9

PROJETO TERCEIRIZADO

PROJETO URBANISTICO INTEGRADO - TERRITÓRIO RUBEM BERTA PORTO ALEGRE - RS

GOVERNO DO ESTADO
RIO GRANDE DO SUL
SECRETARIA DE DESENVOLVIMENTO URBANO E METROPOLITANO

SEDUR - SECRETARIA DE DESENVOLVIMENTO URBANO E METROPOLITANO

DPM - DEPARTAMENTO URBANO E METROPOLITANO

CENTRO ADMINISTRATIVO FERNANDO FERRARI - AV. BORGES DE MEDEIROS, N 1501 -
BAIRRO PRAIA DE BELAS - PORTO ALEGRE/RS
CEP - 90110-150

DIVISÃO DPM - DEPARTAMENTO URBANO E METROPOLITANO	DIRETORA Tassiele Francescon
PROJETO URBANÍSTICO INTEGRADO - TERRITÓRIO RUBEM BERTA PORTO ALEGRE RIO GRANDE DO SUL	CHEFE DE DIVISÃO Isabel Coutinho
ENDEREÇO DO EMPREENDIMENTO RUBEM BERTA, PORTO ALEGRE/RS	
ETAPA DA OFICINA PLANO DIRETOR PARTICIPATIVO DE URBANISMO TERRENO D - RUBEM BERTA - PORTO ALEGRE	AREA TOTAL DO PROJETO URBANÍSTICO INTEGRADO 47.629,94 m²
CONTEÚDO	

ESCALA INDICADA	DATA 22/07/2026	SEMS URB	FOLHA 0203
ARQUIVO R03SEDUR-SEDUR-POA-RUBEMBERTA-D-URB-PE-0203-R01			

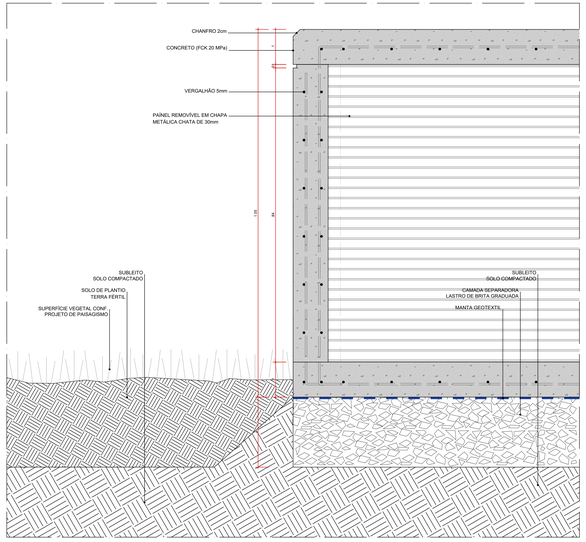

DET 01 . IS 12 - TRANSIÇÃO SUPERFÍCIE VEGETAL - ABRIGO PARA CONDENSADORA
SEÇÃO LONGITUDINAL
ESC. 1:5

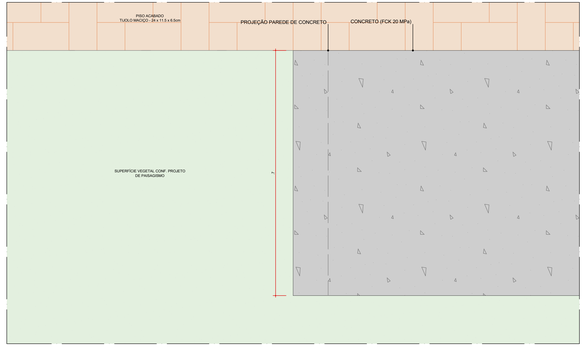

DET 01 . IS 12 - TRANSIÇÃO SUPERFÍCIE VEGETAL - ABRIGO PARA CONDENSADORA
PLANTA BAIXA
ESC. 1:5

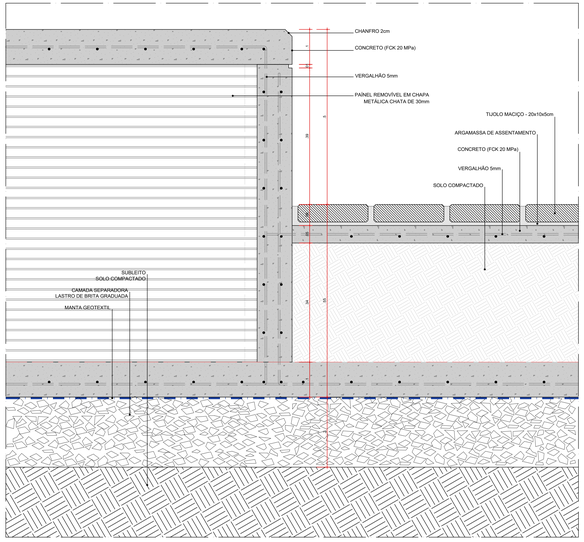

DET 02 . IS 12 - ABRIGO PARA CONDENSADORA - BANCO
SEÇÃO LONGITUDINAL
ESC. 1:5

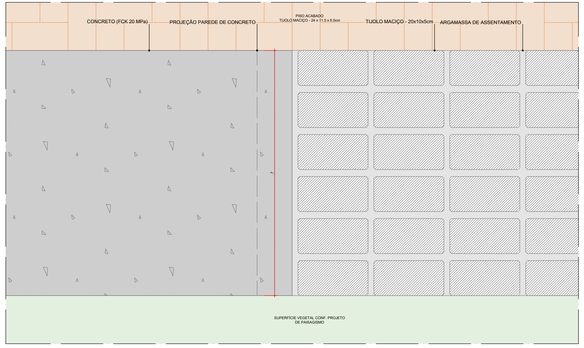

DET 02 . IS 12 - ABRIGO PARA CONDENSADORA - BANCO
PLANTA BAIXA
ESC. 1:5

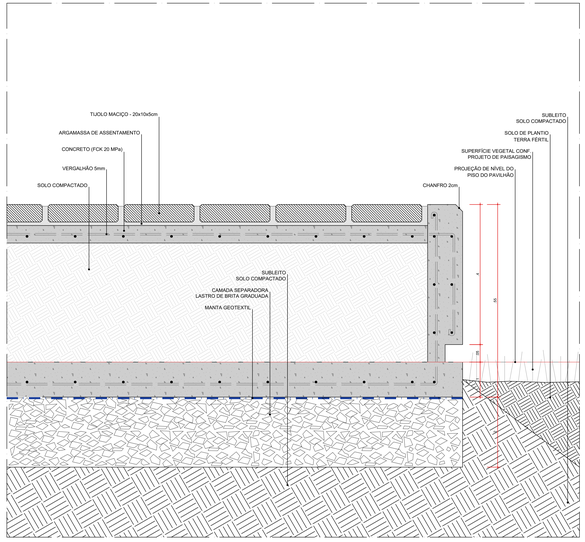

DET 03 . IS 12 - TRANSIÇÃO SUPERFÍCIE VEGETAL - ABRIGO PARA CONDENSADORA
SEÇÃO LONGITUDINAL
ESC. 1:5

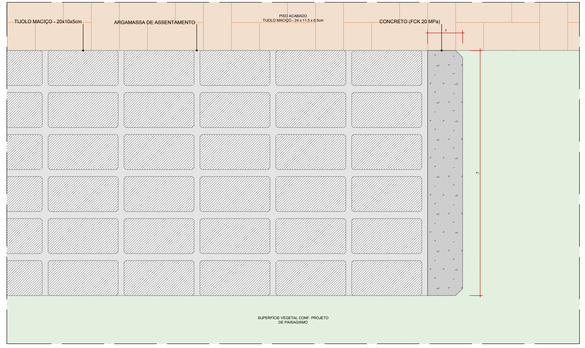

DET 03 . IS 12 - TRANSIÇÃO SUPERFÍCIE VEGETAL - ABRIGO PARA CONDENSADORA
PLANTA BAIXA
ESC. 1:5

coletivo de projetos

AUTORES RESPONSÁVEIS TÉCNICOS

Fabiano José Arcádio Sobrera
CAU A24308-6

Paulo Victor Borges Ribeiro
CAU A96468-9

PROJETO TERCEIRIZADO

PROJETO URBANISTICO INTEGRADO - TERRITÓRIO RUBEM BERTA PORTO ALEGRE - RS

GOVERNO DO ESTADO
RIO GRANDE DO SUL
SECRETARIA DE DESENVOLVIMENTO URBANO E METROPOLITANO

SEDUR - SECRETARIA DE DESENVOLVIMENTO URBANO E METROPOLITANO

DPM - DEPARTAMENTO URBANO E METROPOLITANO

CENTRO ADMINISTRATIVO FERNANDO FERRARI - AV. BORGES DE MEDEIROS, N 1501
BAIRRO PRAIA DE BELAS - PORTO ALEGRE/RS
CEP - 90110-150

DIVISÃO DPM - DEPARTAMENTO URBANO E METROPOLITANO	DIRETORIA Tassiele Francescon
PROJETO URBANISTICO INTEGRADO - TERRITÓRIO RUBEM BERTA PORTO ALEGRE RIO GRANDE DO SUL	CHEFE DE DIVISÃO Isabel Coutinho
ENDEREÇO DO TERRENO RUBEM BERTA, PORTO ALEGRE/RS	
ETAPA/ DISCIPLINA PROJETO EXECUTIVO DE URBANISMO TERRENO D- RUBEM BERTA - PORTO ALEGRE	ÁREA TOTAL DO PROJETO URBANISTICO INTEGRADO 47.673,58 m²
CONTEÚDO	

ESCALA	DATA	SÉRIE	FOLHA
INDICADA	22/07/2026	URB	0204

ARQUIVO
RSSEDURO-SEDUR-POA-RUBEMBERTA-D-URB-PE-0204-R01

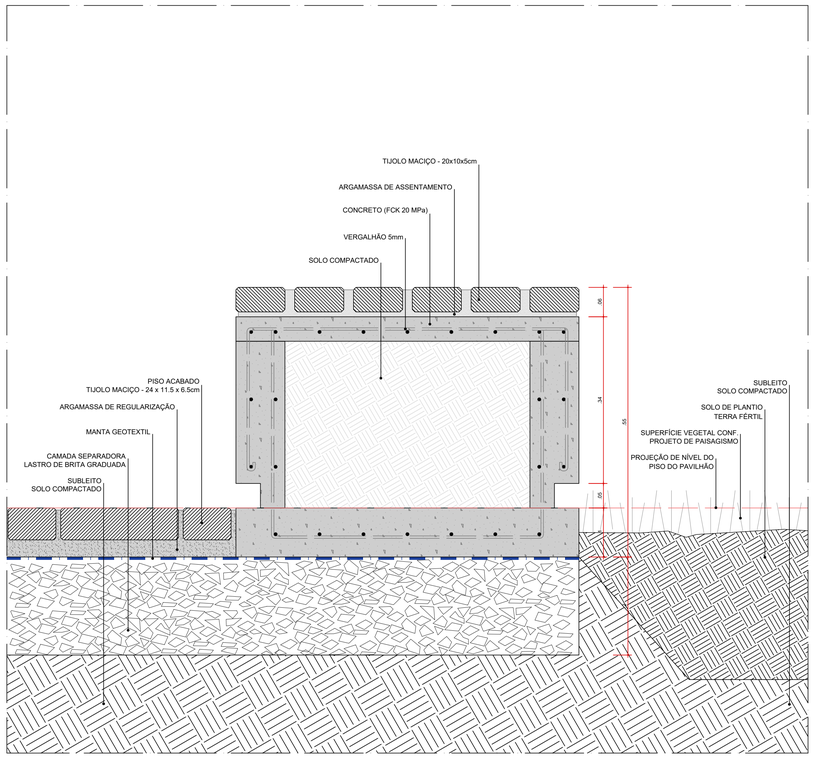

DET 04 . IS 12 - BANCO
SEÇÃO TRANSVERSAL
ESC. 1:5

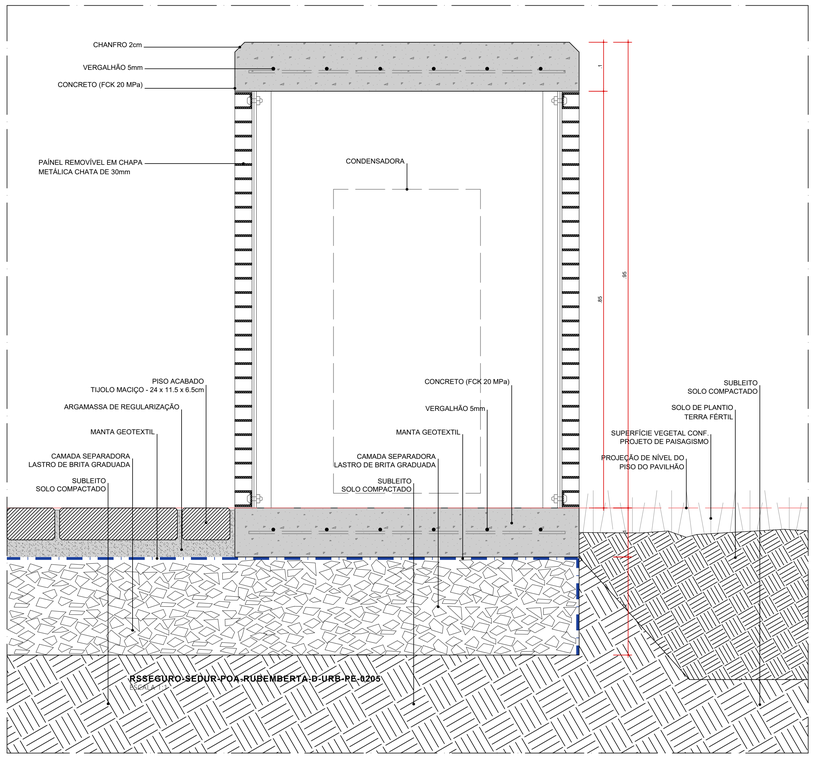

DET 05 . IS 18 . ABRIGO PARA CONDENSADORA
SEÇÃO LONGITUDINAL
ESC. 1:5

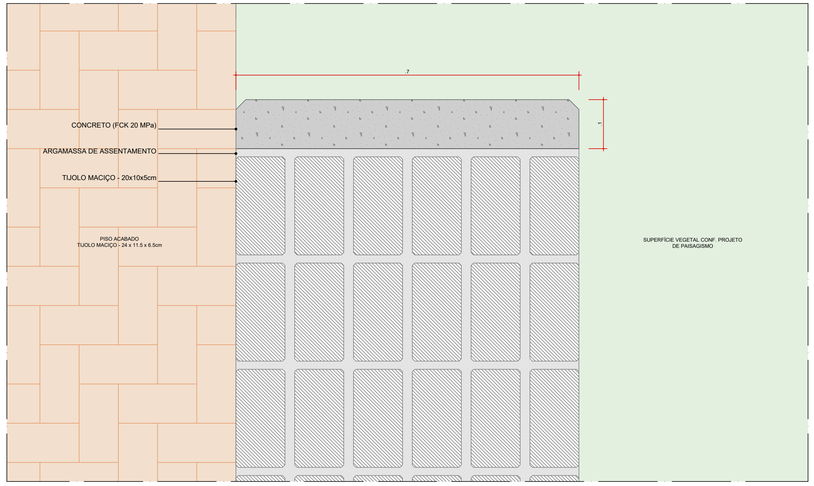

DET 04 . IS 12 - BANCO
PLANTA BAIXA

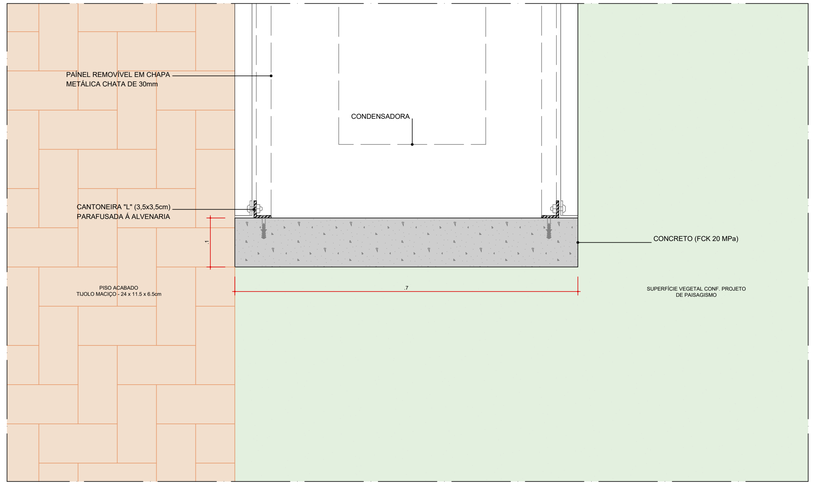

DET 05 . IS 18 . ABRIGO PARA CONDENSADORA
PLANTA BAIXA

coletivo de projetos

AUTORES RESPONSÁVEIS TÉCNICOS

Fabiano José Arcádio Sobreira
CAU A24308-6

Paulo Victor Borges Ribeiro
CAU A96468-9

PROJETO TERCEIRIZADO

PROJETO URBANISTICO INTEGRADO - TERRITÓRIO RUBEM BERTA PORTO ALEGRE - RS

GOVERNO DO ESTADO
RIO GRANDE DO SUL
SECRETARIA DE DESENVOLVIMENTO URBANO E METROPOLITANO

SEDUR - SECRETARIA DE DESENVOLVIMENTO URBANO E METROPOLITANO

DPM - DEPARTAMENTO URBANO E METROPOLITANO

CENTRO ADMINISTRATIVO FERNANDO FERRARI - AV. BORGES DE MEDEIROS, N. 1501 -
BAIRRO PRAIA DE BELAS - PORTO ALEGRE/RS
CEP - 90110-150

DIVISÃO DPM - DEPARTAMENTO URBANO E METROPOLITANO	DIRETORA Tassiele Francescon
PROJETO URBANISTICO INTEGRADO - TERRITÓRIO RUBEM BERTA PORTO ALEGRE RIO GRANDE DO SUL	CHEFE DE DIVISÃO Isabel Coutinho
ENDEREÇO DO TERRENO RUBEM BERTA, PORTO ALEGRE/RS	
ETAPA E DISCIPLINA PROJETO EXECUTIVO DE URBANISMO TERRENO D - RUBEM BERTA - PORTO ALEGRE	ÁREA TOTAL DO PROJETO URBANISTICO INTEGRADO 47.870,58 m²
CONTEÚDO DETALHES	
ESCALA INDICADA	DATA 22/07/2026
SÉRIE URB	FOLHA 0205
ARQUIVO RSSEGURO-SEDUR-POA-RUBEMBERTA-D-URB-PE-0205-R01	

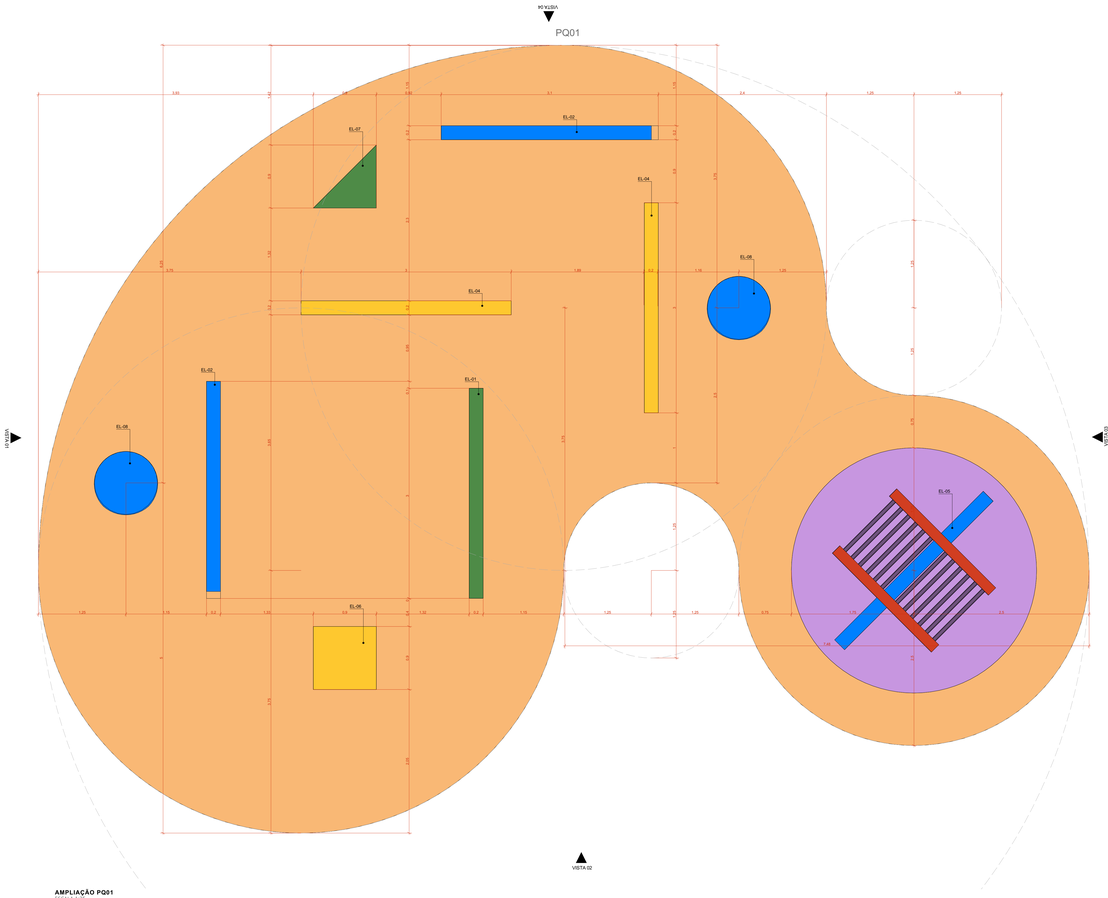

AMPLIAÇÃO PQ01
ESCALA 1:25

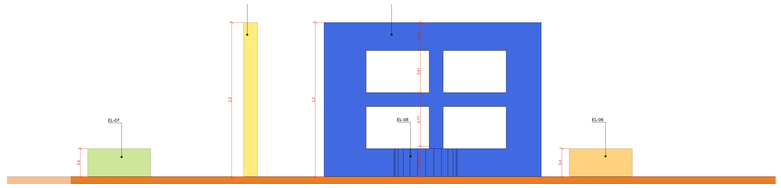

PQ01 VISTA 01
ESCALA 1:25

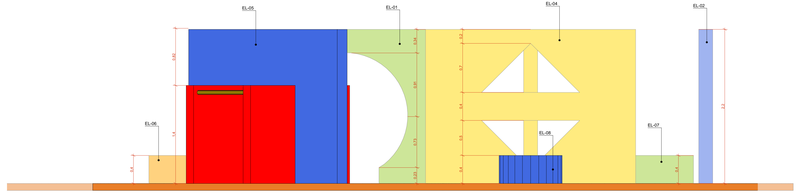

PQ01 VISTA 03
ESCALA 1:25

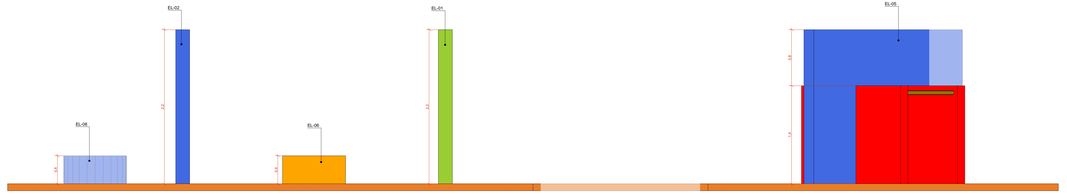

PQ01 VISTA 02
ESCALA 1:25

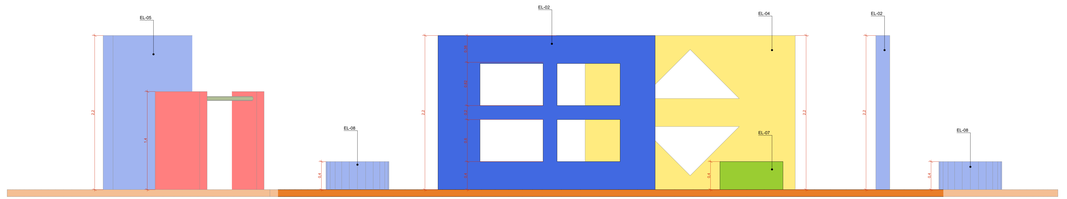

PQ01 VISTA 04
ESCALA 1:25

LEGENDA:

PAVIMENTAÇÕES

PISO EMBORRACHADO EPDM, ESPESSURA: 40mm, MOLDADO NO LOCAL - RUBBER BRASIL OU SIMILAR

PARQUINHOS

DESCRIÇÃO DOS ELEMENTOS

EL-01 - ESTRUTURA EM ALVENARIA COM RECORTE CIRCULAR

EL-02 - ESTRUTURA EM ALVENARIA, RECORTES RETANGULARES

EL-03 - ESTRUTURA EM ALVENARIA, PORTAL

EL-04 - ESTRUTURA EM ALVENARIA, RECORTES TRIANGULARES

EL-05 - ESTRUTURA EM ALVENARIA E TUBOS DE AÇO

EL-06 - ESTRUTURA QUADRADA EM ALVENARIA

EL-07 - ESTRUTURA TRIANGULAR EM ALVENARIA

EL-08 - ESTRUTURA CIRCULAR EM ALVENARIA

EL-09 - ESTRUTURA EM ALVENARIA, JUNÇÃO DO EL-02, EL-03 e EL-04 E TUBOS DE AÇO

01 - MORRINHO CÚPULA COM TÚNEL - RUBBER BRASIL OU SIMILAR

02 - GEODÉSICA - MOVING PLAY OU SIMILAR

03 - GIRA-GIRA CEO - MOVING PLAY OU SIMILAR

04 - DISCO FLUTUANTE - MOVING PLAY OU SIMILAR

05 - DISCO VOADOR - MOVING PLAY OU SIMILAR

06 - PLATAFORMA SURFE - MOVING PLAY OU SIMILAR

07 - TUBO EQUILÍBRIO - MOVING PLAY OU SIMILAR

08 - MORRINHO COM CAMA ELÁSTICA - MOVING PLAY OU SIMILAR

09 - BALANÇO PARKO MOVING PLAY OU SIMILAR

10 - MORRINHO SUAVE- MOVING PLAY OU SIMILAR

11 - MORRINHO CÚPULA COM TÚNEL E RAMPA - MOVING PLAY OU SIMILAR

12 - CARROSSEL CATARINA - MOVINGPLAY OU SIMILAR

NOTAS:
1. DIMENSÕES E NÍVEIS EM METRO.
2. COTAS EM CENTÍMETRO, SALVO.
3. OS NÍVEIS DE REFERÊNCIA DO PROJETO, EQUIVALEM AS COTAS ALTIMÉTRICAS DO LEVANTAMENTO TOPOGRÁFICO PLANIALTIMÉTRICO.

coletivo projetos

AUTORES RESPONSÁVEIS TÉCNICOS

Fabiano José Arcádio Sobrera
CAU A24308-6

Paulo Victor Borges Ribeiro
CAU A96468-9

PROJETO TERCEIRIZADO

PROJETO URBANISTICO INTEGRADO - TERRITÓRIO RUBEM BERTA PORTO ALEGRE - RS

GOVERNO DO ESTADO
RIO GRANDE DO SUL
SECRETARIA DE DESENVOLVIMENTO URBANO E METROPOLITANO

SEDUR - SECRETARIA DE DESENVOLVIMENTO URBANO E METROPOLITANO

DPM - DEPARTAMENTO URBANO E METROPOLITANO

CENTRO ADMINISTRATIVO FERNANDO FERRARI - AV. BORGES DE MEDEIROS, N 1501
BAIRRO PRAIA DE BELAS - PORTO ALEGRE/RS
CEP - 90110-150

DIVISÃO DPM - DEPARTAMENTO URBANO E METROPOLITANO	DIRETORIA Tassiele Francescon
PROJETO URBANISTICO INTEGRADO – TERRITÓRIO RUBEM BERTA PORTO ALEGRE RIO GRANDE DO SUL	CHEFE DA DIVISÃO Isabel Coutinho
ENDEREÇO DO TERRENO RUBEM BERTA, PORTO ALEGRE/RS	
ETAPA/ DISCIPLINA PROJETO EXECUTIVO DE URBANISMO TERRENO D - RUBEM BERTA - PORTO ALEGRE	ÁREA TOTAL DO PROJETO URBANÍSTICO INTEGRADO 47.673,58 m²
CONTEÚDO AMPLIAÇÃO PQ01, PQ01 VISTA 01, PQ01 VISTA 02, PQ01 VISTA 03, PQ01 VISTA 04	

ESCALA	DATA	SÉRIE	FOLHA
INDICADA	22/07/2026	URB	0206

ARQUIVO
RSSEDURO-SEDUR-POA-RUBEMBERTA-D-URB-PE-0206-R01

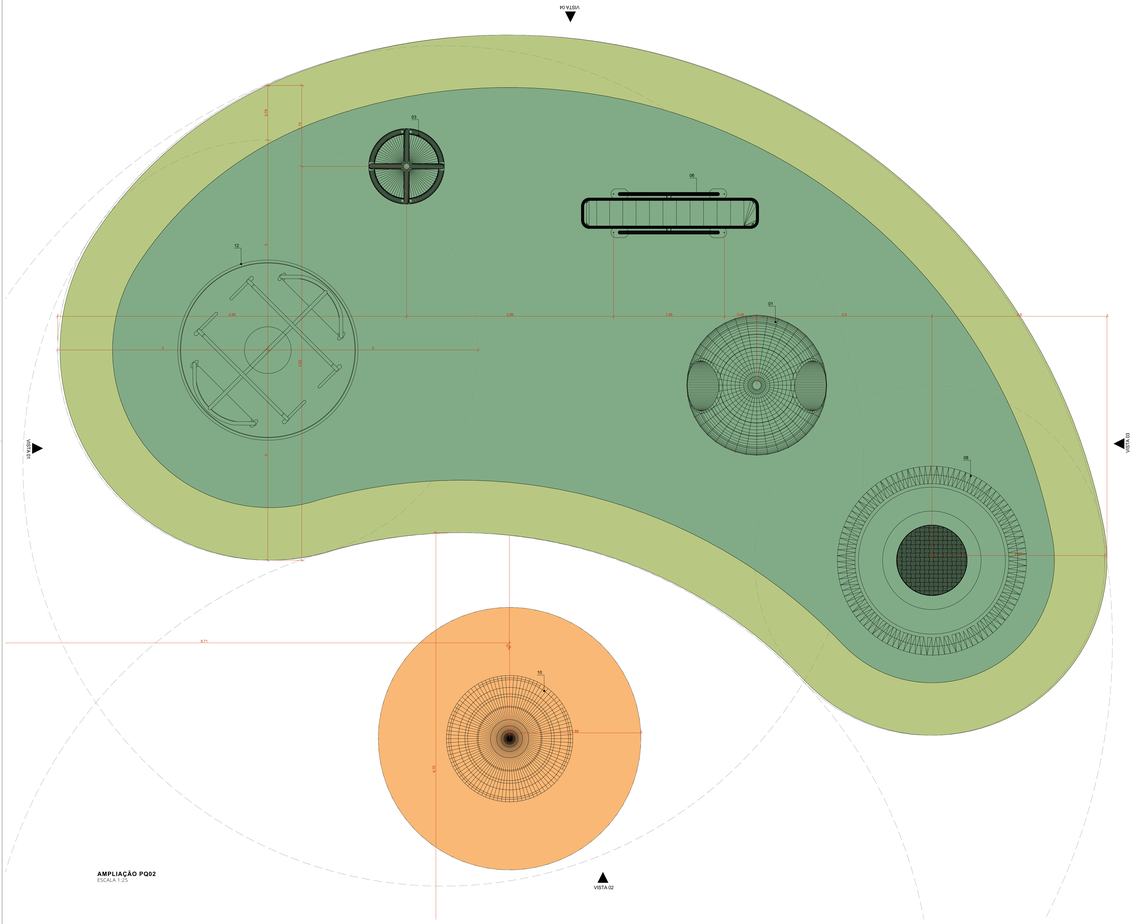

AMPLIAÇÃO PQ02
ESCALA 1:25

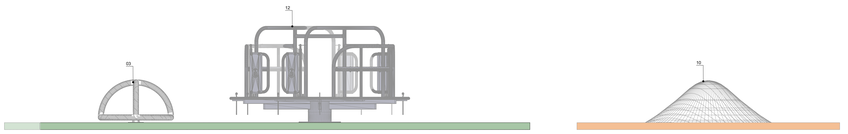

PQ02 VISTA 01
ESCALA 1:25

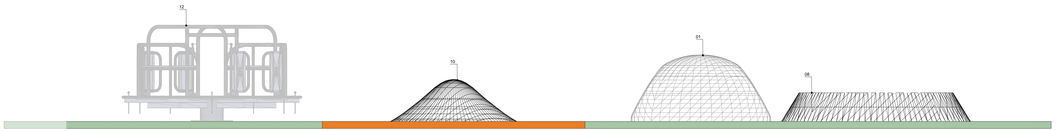

PQ02 VISTA 02
ESCALA 1:25

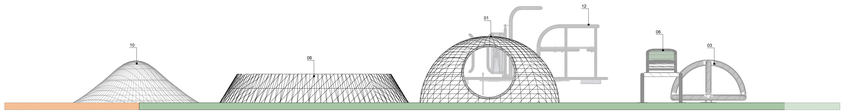

PQ02 VISTA 03
ESCALA 1:25



PQ02 VISTA 04
ESCALA 1:25

LEGENDA:

PAVIMENTAÇÕES

PISO EMBORRACHADO EPDM, ESPESSURA: 40mm, MOLDADO NO LOCAL - RUBBER BRASIL OU SIMILAR

PARQUINHOS

DESCRIÇÃO DOS ELEMENTOS

EL-01 - ESTRUTURA EM ALVENARIA COM RECORTE CIRCULAR

EL-02 - ESTRUTURA EM ALVENARIA, RECORTES RETANGULARES

EL-03 - ESTRUTURA EM ALVENARIA, PORTAL

EL-04 - ESTRUTURA EM ALVENARIA, RECORTES TRIANGULARES

EL-05 - ESTRUTURA EM ALVENARIA E TUBOS DE AÇO

EL-06 - ESTRUTURA QUADRADA EM ALVENARIA

EL-07 - ESTRUTURA TRIANGULAR EM ALVENARIA

EL-08 - ESTRUTURA CIRCULAR EM ALVENARIA

EL-09 - ESTRUTURA EM ALVENARIA - JUNÇÃO DO EL-02, EL-03 e EL-04 E TUBOS DE AÇO

01 - MORRINHO CÚPULA COM TÚNEL - RUBBER BRASIL OU SIMILAR

02 - GEODÉSICA - MOVING PLAY OU SIMILAR

03 - GIRA-GIRA CEO - MOVING PLAY OU SIMILAR

04 - DISCO FLUTUANTE - MOVING PLAY OU SIMILAR

05 - DISCO VOADOR - MOVING PLAY OU SIMILAR

06 - PLATAFORMA SURFE - MOVING PLAY OU SIMILAR

07 - TUBO EQUILÍBRIO - MOVING PLAY OU SIMILAR

08 - MORRINHO COM CAIXA ELÁSTICA - MOVING PLAY OU SIMILAR

09 - BALANÇO PARKO- MOVING PLAY OU SIMILAR

10 - MORRINHO SUAVE- MOVING PLAY OU SIMILAR

11 - MORRINHO CÚPULA COM TÚNEL E RAMPA - MOVING PLAY OU SIMILAR

12 - CARROSSEL CATARINA - MOVINGPLAY OU SIMILAR

NOTAS:
1. DIMENSÕES E NÍVEIS EM METRO.
2. NÃO ESCALAR DESTE DESENHO.
3. EIXO BASE DE REFERÊNCIA DO PROJETO: EQUIVALEM AS COTAS ALTIMÉTRICAS DO LEVANTAMENTO TOPOGRÁFICO PLANIALTIMÉTRICO.

coletivo projetos

AUTORES RESPONSÁVEIS TÉCNICOS

Fabiano José Arcádio Sobrera
CAU A24308-6

Paulo Victor Borges Ribeiro
CAU A96468-9

PROJETO TERCEIRIZADO

PROJETO URBANISTICO INTEGRADO - TERRITÓRIO RUBEM BERTA PORTO ALEGRE - RS

GOVERNO DO ESTADO
RIO GRANDE DO SUL
SECRETARIA DE DESENVOLVIMENTO URBANO E METROPOLITANO

SEDUR - SECRETARIA DE DESENVOLVIMENTO URBANO E METROPOLITANO

DPM - DEPARTAMENTO URBANO E METROPOLITANO

CENTRO ADMINISTRATIVO FERNANDO FERRARI - AV. BORGES DE MEDEIROS, N 1501
BAIRRO PRAIA DE BELAS - PORTO ALEGRE/RS
CEP - 90110-150

DIVISÃO DPM - DEPARTAMENTO URBANO E METROPOLITANO	DIRETORIA Tassiele Francescon
PROJETO URBANISTICO INTEGRADO - TERRITÓRIO RUBEM BERTA PORTO ALEGRE RIO GRANDE DO SUL	CHEFE DE DIVISÃO Isabel Coutinho
ENDEREÇO DO TERRENO RUBEM BERTA, PORTO ALEGRE/RS	
ETAPA/ DISCIPLINA PROJETO EXECUTIVO DE URBANISMO TERRENO D - RUBEM BERTA - PORTO ALEGRE	ÁREA TOTAL DO PROJETO URBANÍSTICO INTEGRADO 47.673,58 m²
CONTEÚDO AMPLIAÇÃO PQ02, PQ02 VISTA 01, PQ02 VISTA 02, PQ02 VISTA 03, PQ02 VISTA 04	
ESCALA INDICADA	DATA 22/07/2026
SÉRIE URB	FOLHA 0207
ARQUIVO RS5EGUIRO-SEDUR-POA-RUBEMBERTA-D-URB-PE-0207-R03	

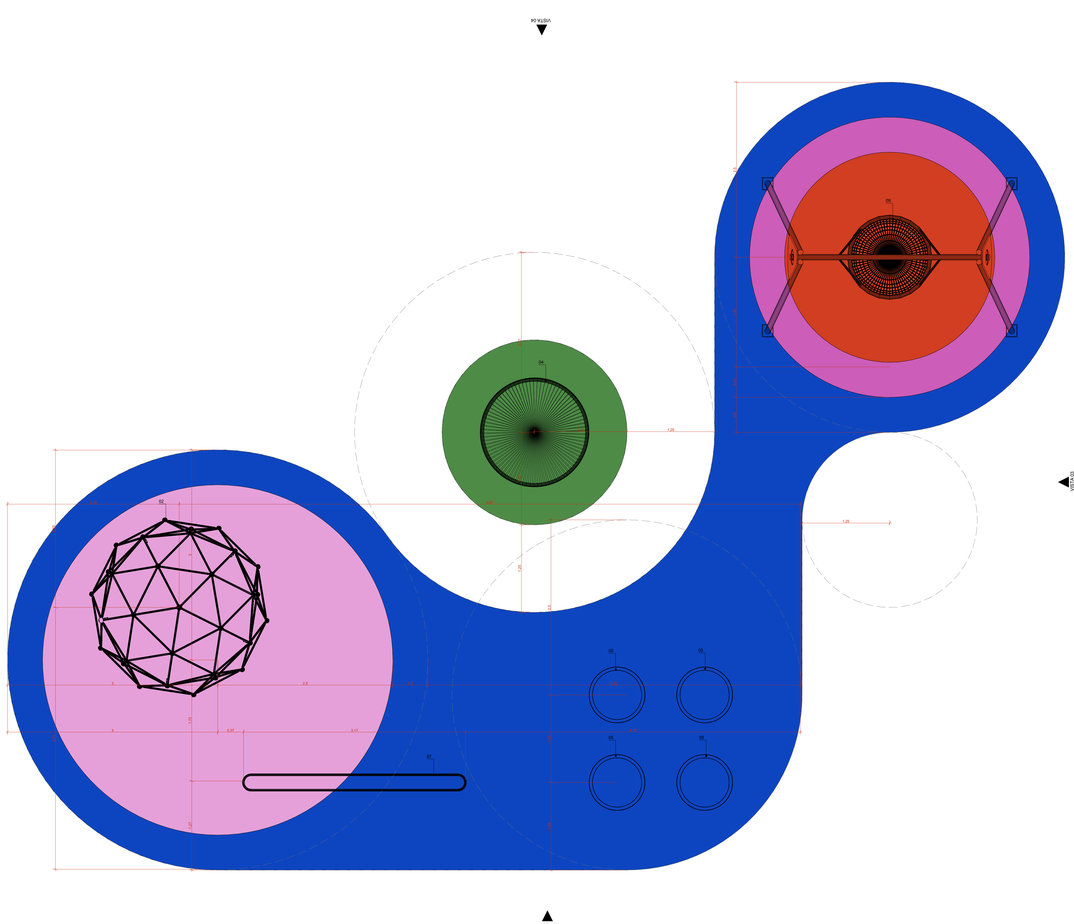

AMPLIAÇÃO PQ03
ESCALA 1:25

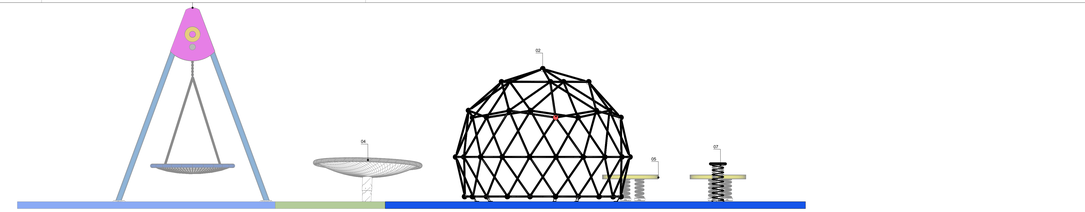

PQ03 VISTA 01
ESCALA 1:25

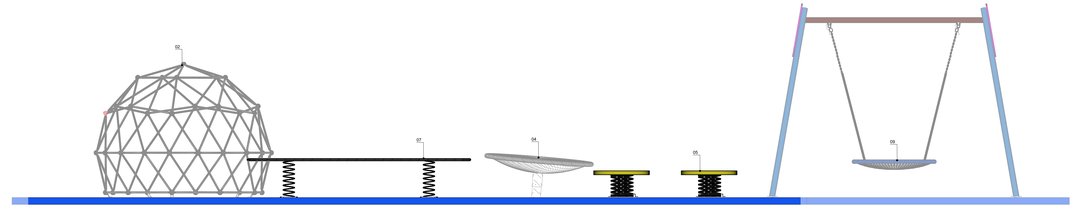

PQ03 VISTA 02
ESCALA 1:25

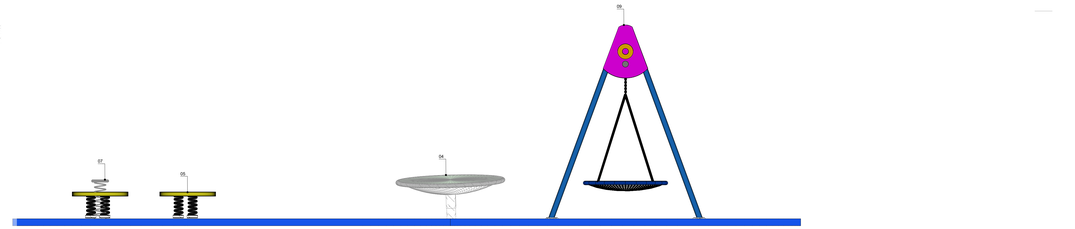

PQ03 VISTA 03
ESCALA 1:25

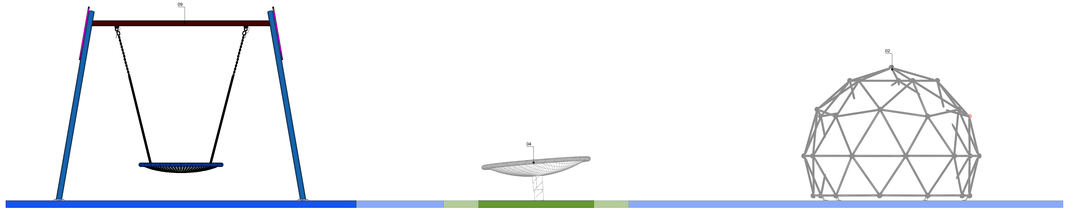

PQ03 VISTA 04
ESCALA 1:25

LEGENDA:

PAVIMENTAÇÕES

PISO EMBORRACHADO EPDM, ESPESSURA: 40mm, MOLDADO NO LOCAL - RUBBER BRASIL OU SIMILAR

PARQUINHOS

DESCRIÇÃO DOS ELEMENTOS

EL-01 - ESTRUTURA EM ALVENARIA COM RECORTE CIRCULAR

EL-02 - ESTRUTURA EM ALVENARIA, RECORTES RETANGULARES

EL-03 - ESTRUTURA EM ALVENARIA, PORTAL

EL-04 - ESTRUTURA EM ALVENARIA, RECORTES TRIANGULARES

EL-05 - ESTRUTURA EM ALVENARIA E TUBOS DE AÇO

EL-06 - ESTRUTURA QUADRADA EM ALVENARIA

EL-07 - ESTRUTURA TRIANGULAR EM ALVENARIA

EL-08 - ESTRUTURA CIRCULAR EM ALVENARIA

EL-09 - ESTRUTURA EM ALVENARIA - JUNÇÃO DO EL-02, EL-03 e EL-04 E TUBOS DE AÇO

01 - MORRINHO CÚPULA COM TÚNEL - RUBBER BRASIL OU SIMILAR

02 - GEODÉSICA - MOVING PLAY OU SIMILAR

03 - GIRA-GIRA CEO - MOVING PLAY OU SIMILAR

04 - DISCO FLUTUANTE - MOVING PLAY OU SIMILAR

05 - DISCO VOADOR - MOVING PLAY OU SIMILAR

06 - PLATAFORMA SURFE - MOVING PLAY OU SIMILAR

07 - TUBO EQUILÍBRIO - MOVING PLAY OU SIMILAR

08 - MORRINHO COM CAIXA ELÁSTICA - MOVING PLAY OU SIMILAR

09 - BALANÇO RANCHO -MOVING PLAY OU SIMILAR

10 - MORRINHO SLIAKE- MOVING PLAY OU SIMILAR

11 - MORRINHO CÚPULA COM TÚNEL E RAMPA - MOVING PLAY OU SIMILAR

12 - CARROSSEL CATARINA - MOVINGPLAY OU SIMILAR

NOTAS:
1. DIMENSÕES E NÍVEIS EM METRO.
2. COTAS EM CENTÍMETRO, SALVO.
3. OS NÍVEIS DE REFERÊNCIA DO PROJETO, EQUIVALEM ÀS COTAS ALTIMÉTRICAS DO LEVANTAMENTO TOPOGRÁFICO PLANIALTIMÉTRICO.

coletivo projetos

AUTORES RESPONSÁVEIS TÉCNICOS

Fabiano José Arcádio Sobrera
CAU A24308-6

Paulo Victor Borges Ribeiro
CAU A96468-9

PROJETO TERCEIRIZADO

PROJETO URBANISTICO INTEGRADO - TERRITÓRIO RUBEM BERTA PORTO ALEGRE - RS

GOVERNO DO ESTADO
RIO GRANDE DO SUL
SECRETARIA DE DESENVOLVIMENTO URBANO E METROPOLITANO

SEDUR - SECRETARIA DE DESENVOLVIMENTO URBANO E METROPOLITANO

DPM - DEPARTAMENTO URBANO E METROPOLITANO

CENTRO ADMINISTRATIVO FERNANDO FERRARI - AV. BORGES DE MEDEIROS, N 1501
BAIRRO PRAIA DE BELAS - PORTO ALEGRE/RS
CEP - 90110-150

DIVISÃO DPM - DEPARTAMENTO URBANO E METROPOLITANO	DIRETORIA Tassiele Francescon
PROJETO URBANISTICO INTEGRADO - TERRITÓRIO RUBEM BERTA PORTO ALEGRE RIO GRANDE DO SUL	CHEFE DE DIVISÃO Isabel Coutinho
ENDEREÇO DO TERRENO RUBEM BERTA, PORTO ALEGRE/RS	
ETAPA/ DISCIPLINA PROJETO EXECUTIVO DE URBANISMO TERRENO D - RUBEM BERTA - PORTO ALEGRE	ÁREA TOTAL DO PROJETO URBANÍSTICO INTEGRADO 47.870,38 m²
CONTEÚDO AMPLIAÇÃO PQ03, PQ03 VISTA 01, PQ03 VISTA 02, PQ03 VISTA 03, PQ03 VISTA 04	
ESCALA INDICADA	DATA 22/07/2026
SÉRIE URB	FOLHA 0208
ARQUIVO RS5EGOURO-SEDUR-POA-RUBEMBERTA-D-URB-PE-0208-R01	

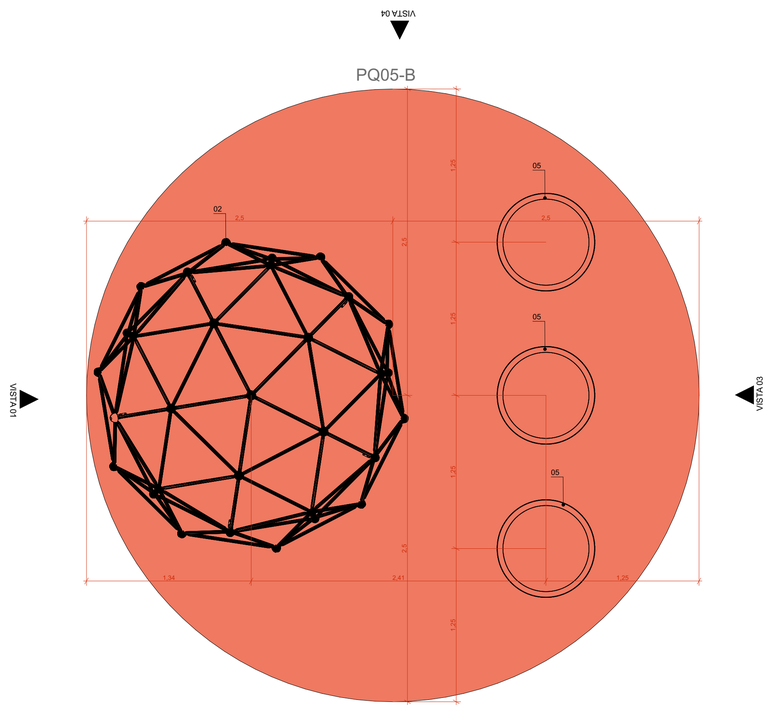

AMPLIAÇÃO PQ05-B
ESCALA 1:25

VISTA 02

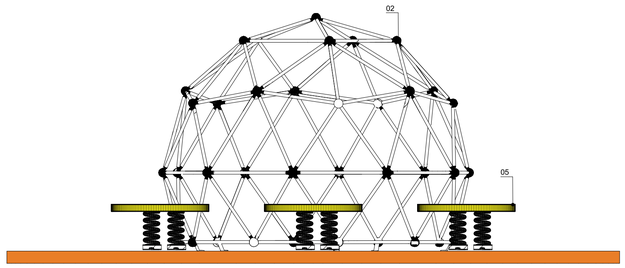

PQ05-B VISTA 01
ESCALA 1:25

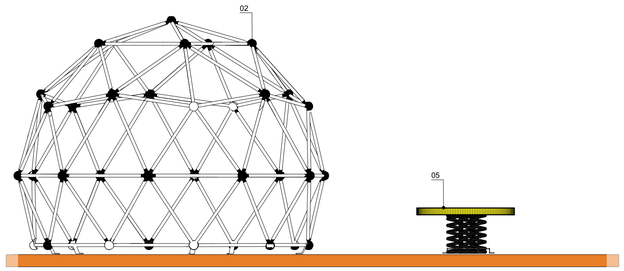

PQ05-B VISTA 02
ESCALA 1:25

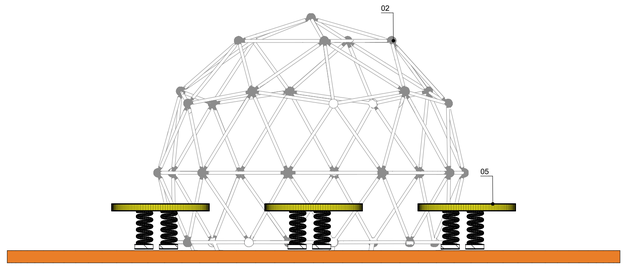

PQ05-B VISTA 03
ESCALA 1:25

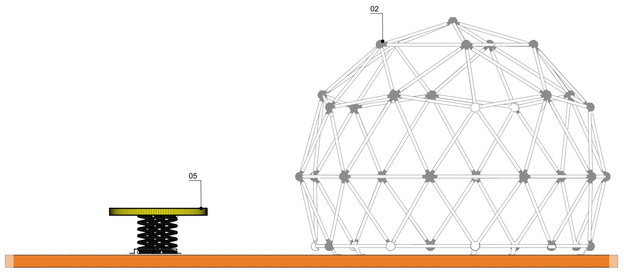

PQ05-B VISTA 04
ESCALA 1:25

LEGENDA:

PAVIMENTAÇÕES

PISO EMBORRACHADO EPDM, ESPESSURA: 40mm, MOLDADO NO LOCAL - RUBBER BRASIL OU SIMILAR

PARQUINHOS

DESCRIÇÃO DOS ELEMENTOS

EL-01 - ESTRUTURA EM ALVENARIA COM RECORTE CIRCULAR

EL-02 - ESTRUTURA EM ALVENARIA; RECORTES RETANGLARES

EL-03 - ESTRUTURA EM ALVENARIA; PORTAL

EL-04 - ESTRUTURA EM ALVENARIA; RECORTES TRIANGULARES

EL-05 - ESTRUTURA EM ALVENARIA E TUBOS DE AÇO

EL-06 - ESTRUTURA QUADRADA EM ALVENARIA

EL-07 - ESTRUTURA TRIANGULAR EM ALVENARIA

EL-08 - ESTRUTURA CIRCULAR EM ALVENARIA

EL-09 - ESTRUTURA EM ALVENARIA; JUNÇÃO DO EL-02, EL-03 e EL-04 E TUBOS DE AÇO

01 - MORRINHO CÚPULA COM TÚNEL - RUBBER BRASIL OU SIMILAR

02 - GEODÉSICA - MOVING PLAY OU SIMILAR

03 - GIRA-GIRA CECI - MOVING PLAY OU SIMILAR

04 - DISCO FLUTUANTE - MOVING PLAY OU SIMILAR

05 - DISCO VOADOR - MOVING PLAY OU SIMILAR

06 - PLATAFORMA SURFE - MOVING PLAY OU SIMILAR

07 - TUBO EQUILIBRIO - MOVING PLAY OU SIMILAR

08 - MORRINHO COM CAMA ELÁSTICA - MOVING PLAY OU SIMILAR

09 - BALANÇO NINHO- MOVING PLAY OU SIMILAR

10 - MORRINHO SUAVE- MOVING PLAY OU SIMILAR

11 - MORRINHO CÚPULA COM TÚNEL E RAMPA - MOVING PLAY OU SIMILAR

12 - CARROSSEL CATARINA - MOVINGPLAY OU SIMILAR

NOTAS:
1. DIMENSÕES E NÍVEIS EM METRO.
2. CONFERIR MEDIDAS NA OBRA.
3. OS NIVEI DE REFERÊNCIA DO PROJETO, EQUIVALEM ÀS COTAS ALTIMÉTRICAS DO LEVANTAMENTO TOPOGRÁFICO PLANIALTIMÉTRICO.

coletivo de projetos

AUTORES RESPONSÁVEIS TÉCNICOS

Fabiano José Arcádio Sobreira
CAU A24308-6

Paulo Victor Borges Ribeiro
CAU A96468-9

PROJETO TERCEIRIZADO

PROJETO URBANISTICO INTEGRADO - TERRITÓRIO RUBEM BERTA PORTO ALEGRE - RS

GOVERNO DO ESTADO
RIO GRANDE DO SUL
SECRETARIA DE DESENVOLVIMENTO URBANO E METROPOLITANO

SEDUR - SECRETARIA DE DESENVOLVIMENTO URBANO E METROPOLITANO

DPM - DEPARTAMENTO URBANO E METROPOLITANO

CENTRO ADMINSTRATIVO FERNANDO FERRARI - AV. BORGES DE MEDEIROS, N 1501 -
BAIRRO PRAIA DE BELAS - PORTO ALEGRE/RS
CEP - 90110-150

DIVISÃO DPM - DEPARTAMENTO URBANO E METROPOLITANO	DIRETORA Tassiele Francescon
PROJETO URBANISTICO INTEGRADO - TERRITÓRIO RUBEM BERTA PORTO ALEGRE RIO GRANDE DO SUL	CHEFE DE DIVISÃO Isabel Coutinho
ENDEREÇO DO TERRENO RUBEM BERTA, PORTO ALEGRE/RS	
ETAPA E DISCIPLINA PROJETO EXECUTIVO DE URBANISMO TERRENO D - RUBEM BERTA - PORTO ALEGRE	ÁREA TOTAL DO PROJETO URBANÍSTICO INTEGRADO 47.870,58 m²
CONTEÚDO AMPLIAÇÃO PQ05-B, PQ05-B VISTA 01, PQ05-B VISTA 02, PQ05-B VISTA 03, PQ05-B VISTA 04	

ESCALA	DATA	SÉRIE	FOLHA
INDICADA	22/07/2026	URB	0209

ARQUIVO
RSSEGURO-SEDUR-POA-RUBEMBERTA-D-URB-PE-0209-R01



ESTRUTURA TENSIONADA VISTA 01
ESCALA 1:25

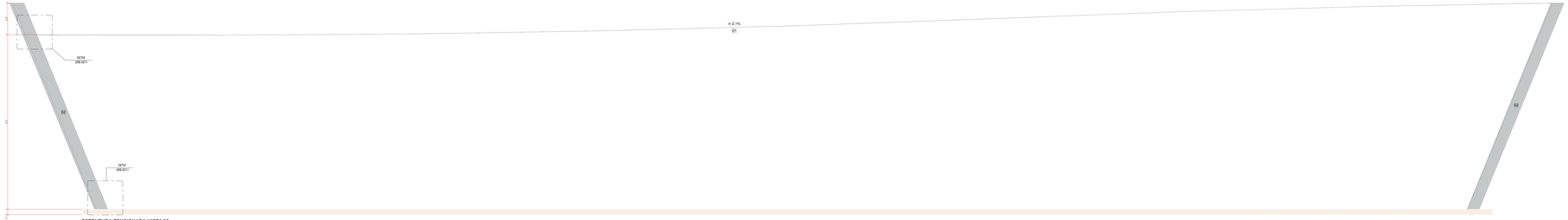

ESTRUTURA TENSIONADA VISTA 02
ESCALA 1:25



AMPLIAÇÃO ESTRUTURA TENSIONADA
ESCALA 1:25

ESTRUTURA TENSIONADA

01 - MASTRO TUBO INDUSTRIAL DE AÇO, Ø ~ // PINTURA EM ESMALTE SINTÉTICO COR GRAFITE, ACABAMENTO FOSCO
02 - MEMBRANA TENSIONADA PVC COM REFORÇO EM POLIESTER.

coletivo projetos

AUTORES RESPONSÁVEIS TÉCNICOS

Fabiano José Arcádio Sobreiro
CAU A243306-6

Paulo Victor Borges Ribeiro
CAU A86468-9

PROJETO TERCEIRIZADO

PROJETO URBANISTICO INTEGRADO - TERRITÓRIO
RUBEM BERTA PORTO ALEGRE - RS

GOVERNO DO ESTADO
RIO GRANDE DO SUL
SECRETARIA DE DESENVOLVIMENTO URBANO E METROPOLITANO

SEDUR - SECRETARIA DE DESENVOLVIMENTO URBANO E METROPOLITANO
DPM - DEPARTAMENTO URBANO E METROPOLITANO
CENTRO ADMINISTRATIVO FERNANDO FERRARI - AV. BORGES DE MEDEIROS, N 1501 -
BAIRRO PRAIA DE BELAS - PORTO ALEGRE/RS
CEP - 90110-150

DIVISÃO DPM - DEPARTAMENTO URBANO E METROPOLITANO	DIRETORA Tassiele Francescon
PROJETO URBANISTICO INTEGRADO - TERRITÓRIO RUBEM BERTA PORTO ALEGRE RIO GRANDE DO SUL	CHEFE DE DIVISÃO Isabel Coutinho
ENDEREÇO DA OBRA RUBEM BERTA, PORTO ALEGRE/RS	
ETAPA DESCRIÇÃO PROJETO EXECUTIVO DE URBANISMO TERRENO D - RUBEM BERTA - PORTO ALEGRE	AREA TOTAL DO PROJETO URBANÍSTICO INTEGRADO 47.570,56 m²
CONTEÚDO TENDA TENSIONADA, AMPLIAÇÃO ESTRUTURA TENSIONADA, ESTRUTURA TENSIONADA VISTA 01, ESTRUTURA TENSIONADA VISTA 02	

ESCALA	DATA	SIGNE	FOLHA
INDICADA	22/07/2026	URB	0210

ARQUIVO
RIOSEGURO-SEDUR-POA-RUBEMBERTA-D-URB-PE-0210-R01

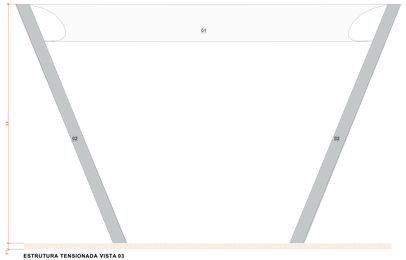

ESTRUTURA TENSIONADA VISTA 03
ESCALA 1:25



ESTRUTURA TENSIONADA VISTA 04
ESCALA 1:25

ESTRUTURA TENSIONADA

01 - MASTRO TUBO INDUSTRIAL DE AÇO, Ø 1 ½" PINTURA EM ESMALTE SINTÉTICO COR GRAFITE, ACABAMENTO FOSCO
02 - MEMBRANA TENSIONADA PVC COM REFORÇO EM POLIÉSTER.

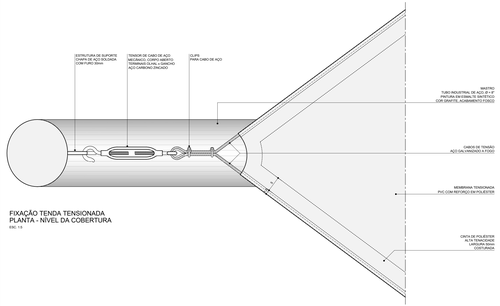

FIXAÇÃO TENDA TENSIONADA
PLANTA - NÍVEL DA COBERTURA
ESC 1:5

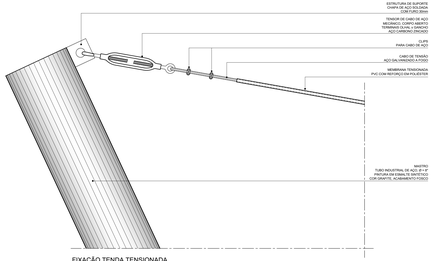

FIXAÇÃO TENDA TENSIONADA
VISTA
ESC 1:5

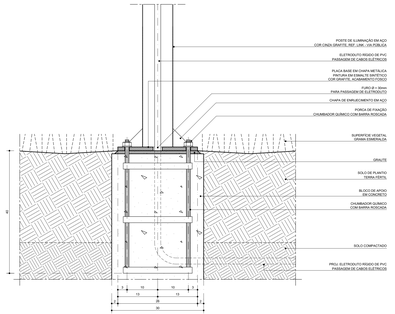

POSTE DE ILUMINAÇÃO FIXADO NO CANTEIRO DE GRAMA
PLANTA
ESC 1:5

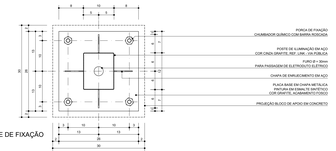

CHAPA BASE DE FIXAÇÃO
PLANTA
ESC 1:5

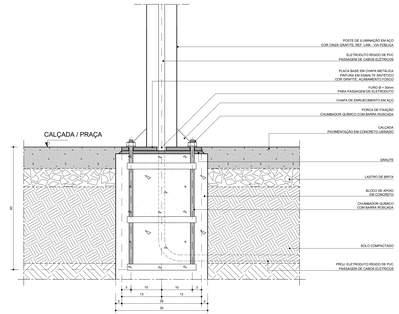

POSTE DE ILUMINAÇÃO FIXADO NA CALÇADA
PLANTA
ESC 1:5

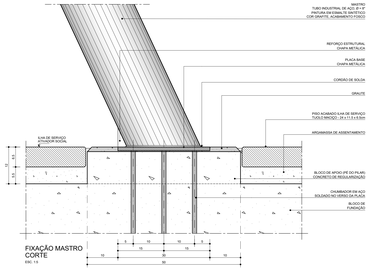

FIXAÇÃO MASTRO
CORTE
ESC 1:5

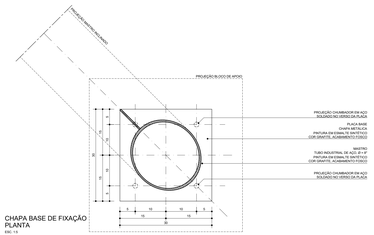

CHAPA BASE DE FIXAÇÃO
PLANTA
ESC 1:5

coletivo projetos

AUTORES RESPONSÁVEIS TÉCNICOS

Fabiano José Arcadio Sobreira — CAU A243306-6
Paulo Victor Borges Ribeiro — CAU A96468-9

PROJETO TERCEIRIZADO

PROJETO URBANISTICO INTEGRADO - TERRITÓRIO
RUBEM BERTA PORTO ALEGRE - RS

GOVERNO DO ESTADO
RIO GRANDE DO SUL
SECRETARIA DE DESENVOLVIMENTO URBANO E METROPOLITANO

SEDUR - SECRETARIA DE DESENVOLVIMENTO URBANO E METROPOLITANO

DPM - DEPARTAMENTO URBANO E METROPOLITANO

CENTRO ADMINISTRATIVO FERNANDO FERRARI - AV. BORGES DE MEDEIROS, N 1501 -
BAIRRO PRAIA DE BELAS - PORTO ALEGRE/RS
CEP - 90110-150

DIVISÃO DPM - DEPARTAMENTO URBANO E METROPOLITANO	DIRETORIA Tassiele Francescon
PROJETO URBANISTICO INTEGRADO - TERRITÓRIO RUBEM BERTA PORTO ALEGRE RIO GRANDE DO SUL	CHEFE DE DIVISÃO Isabel Coutinho
ENDEREÇO DA OBRA RUBEM BERTA, PORTO ALEGRE/RS	
ETAPA DOS PROJS. PROJETO EXECUTIVO DE URBANISMO TERRENO D - RUBEM BERTA - PORTO ALEGRE	ÁREA TOTAL DO PROJETO URBANÍSTICO INTEGRADO 47.570,58 m²
CONTEÚDO TENDA TENSIONADA, ESTRUTURA TENSIONADA VISTA 03, ESTRUTURA TENSIONADA VISTA 04, FIXAÇÕES - DETALHES GERAIS	

ESCALA INDICADA	DATA 22/07/2026	SÉRIE URB	FOLHA 0211
ARQUIVO RIOSEDUR0-SEDUR-POA-RUBEMBERTA-D-URB-PE-0211-R01			

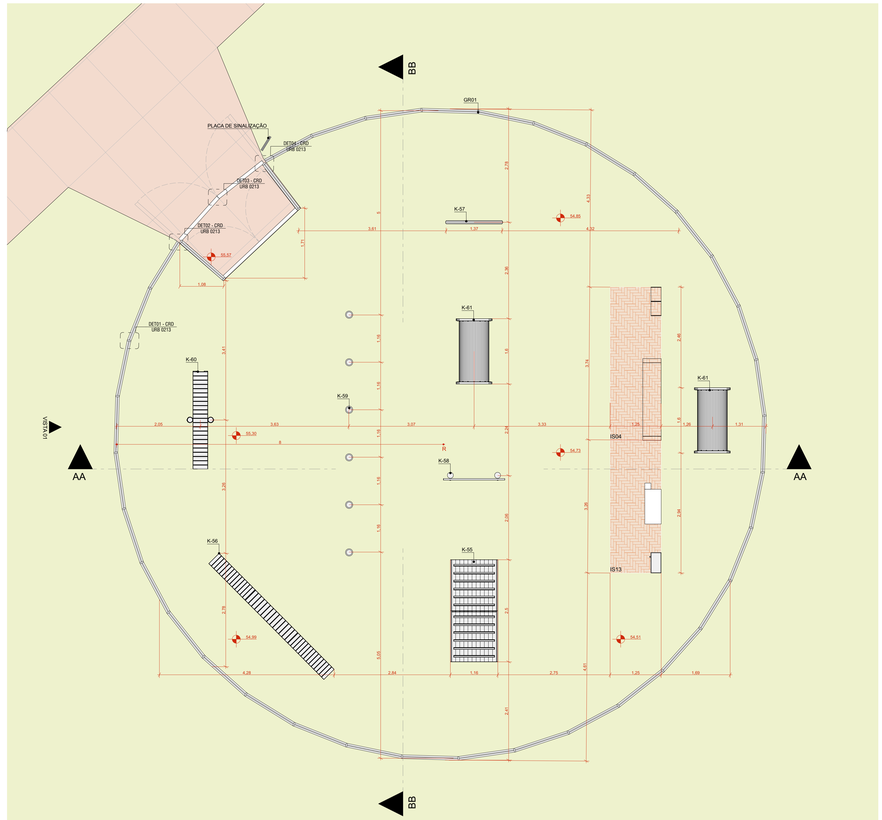

AMPLIAÇÃO CRD
ESCALA 1:50

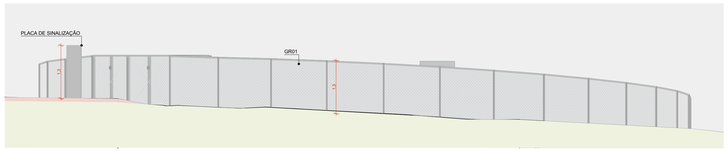

CACHORRÓDROMO VISTA 01
ESCALA 1:50

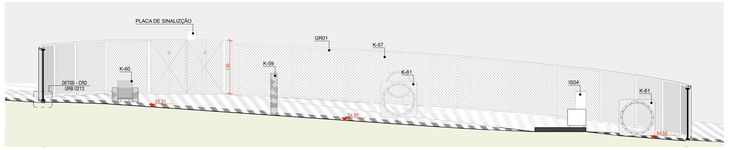

AA CACHORRÓDROMO - CORTE
ESCALA 1:50

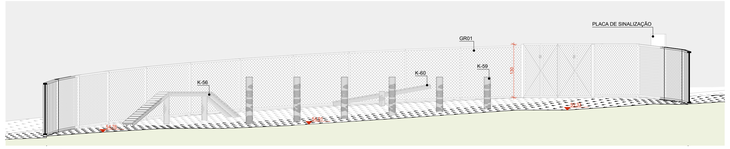

BB CACHORRÓDROMO - CORTE
ESCALA 1:50

LEGENDA:

CACHORRÓDROMO

GR01 - GRADIL METÁLICO EXECUTADO COM TELA ARTÍSTICA MALHA DE 2", TUBO RETANGULAR DE 90mm X 30mm E CANTONEIRAS DE ABAS IGUAIS DE 1/2". DIMENSÕES CONFORME DESENHO. ACABAMENTO COM PINTURA AUTOMOTIVA COR CINZA ESCURO SOBRE BASE ANTICORROSIVA.

ILHAS DE SERVIÇO

IS-04: ILHA DE SERVIÇO 04
01 x BOZA + 01 x LIXO - (BANCO E LIXEIRAS)
PISO EM TIJOLO CERÂMICO

IS-13: ILHA DE SERVIÇO 13
01 x BOZA + 01 x LIXO - (CACHORRÓDROMO COM BEBEDOURO PARA PET E LIXEIRA PARA DESCARTE DE FEZES)
PISO EM TIJOLO CERÂMICO

EQUIPAMENTOS

K-55 - RAMPA SOBE E DESCE PARA PET PLACE, MARCA KASKA MADEIRA OU SIMILAR
EQUIPAMENTO: 1,20 x 2,50m, ÁREA RECOMENDADA: 2,70 x 4,50m

K-56 - PRANCHA DE EQUILÍBRIO PARA PET PLACE, MARCA KASKA MADEIRA OU SIMILAR
EQUIPAMENTO: 0,30 x 4,00m , ÁREA RECOMENDADA: 1,95 x 5,00m

K-57 - PULA PINO) PARA PET PLACE, MARCA KASKA MADEIRA OU SIMILAR
EQUIPAMENTO: 1,40 x 0,12m, ÁREA RECOMENDADA: 2,90 x 3,00m

K-58 - SALTO COM ALTURA REGULÁVEL PARA PET PLACE, MARCA KASKA MADEIRA OU SIMILAR
EQUIPAMENTO: 1,50 x 0,15m, ÁREA RECOMENDADA: 3,00 x 3,00m

K-59 - OBSTÁCULOS PET PLACE, MARCA KASKA MADEIRA OU SIMILAR
EQUIPAMENTO: 0,15 x 6,00m , ÁREA RECOMENDADA: 2,00 x 8,00m

K-60 - GANGORRA PRANCHA PARA PET PLACE, MARCA KASKA MADEIRA OU SIMILAR
EQUIPAMENTO: 0,65 x 2,40m, ÁREA RECOMENDADA: 2,15 x 4,40m

K-61 - TÚNEL PARA PET PLACE, MARCA KASKA MADEIRA OU SIMILAR
EQUIPAMENTO: 0,80 x 1,60m, ÁREA RECOMENDADA: 2,20 x 3,00m

LX03 - LIXEIRA PÉ-FIXO PARA PET PLACE, MARCA BELLASSOS OU SIMILAR

NOTAS:
1. DIMENSÕES E NÍVEIS EM METRO
2. CONFERIR MEDIDAS NA OBRA.
3. OS NÍVEI DE REFERÊNCIA DO PROJETO, EQUIVALEM AS COTAS ALTIMÉTRICAS DO LEVANTAMENTO TOPOGRÁFICO PLANIALTIMÉTRICO.

coletivo de projetos

AUTORES RESPONSÁVEIS TÉCNICOS

Fabiano José Arcádio Sobreira
CAU A243085-6

Paulo Victor Borges Ribeiro
CAU A86468-9

PROJETO TERCEIRIZADO

PROJETO URBANISTICO INTEGRADO - TERRITÓRIO RUBEM BERTA PORTO ALEGRE - RS

GOVERNO DO ESTADO
RIO GRANDE DO SUL
SECRETARIA DE DESENVOLVIMENTO URBANO E METROPOLITANO

SEDUR - SECRETARIA DE DESENVOLVIMENTO URBANO E METROPOLITANO
DPM - DEPARTAMENTO URBANO E METROPOLITANO
CENTRO ADMINISTRATIVO FERNANDO FERRARI - AV. BORGES DE MEDEIROS, N. 1501
BAIRRO PRAIA DE BELAS - PORTO ALEGRE/RS
CEP - 90110-150

DIVISÃO DPM - DEPARTAMENTO URBANO E METROPOLITANO	DIRETORA Tassiele Francescon
PROJETO URBANISTICO INTEGRADO - TERRITÓRIO RUBEM BERTA PORTO ALEGRE RIO GRANDE DO SUL	CHEFE DE DIVISÃO Isabel Coutinho
ENDEREÇO DO TERRENO RUBEM BERTA, PORTO ALEGRE/RS	
ETAPA DISCIPLINA PROJETO EXECUTIVO DE URBANISMO TERRENO D - RUBEM BERTA - PORTO ALEGRE	AREA TOTAL DO PROJETO URBANISTICO INTEGRADO 47.870,58 m²
CONTEÚDO AMPLIAÇÃO CRD, CACHORRÓDROMO VISTA 01, AA CACHORRÓDROMO - CORTE, BB CACHORRÓDROMO - CORTE	

ESCALA	DATA	SÉRIE	FOLHA
INDICADA	22/07/2026	URB	0212

ARQUIVO
RSSEGURO-SEDUR-POA-RUBEMBERTA-D-URB-PE-0212-R02

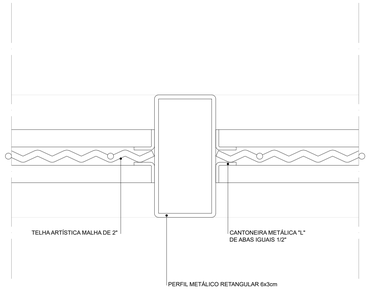

DET 01 - GRADIL METÁLICO - ENCONTRO ENTRE DOIS MÓDULOS DE TELA
PLANTA BAIXA
ESC. 1:1

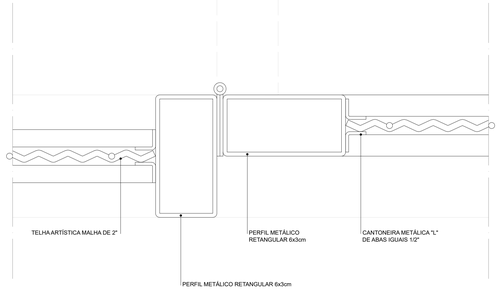

DET 02 - GRADIL METÁLICO - ENCONTRO ENTRE MÓDULO DE TELA FIXO E MÓDULO DE TELA PORTA
PLANTA BAIXA
ESC. 1:1

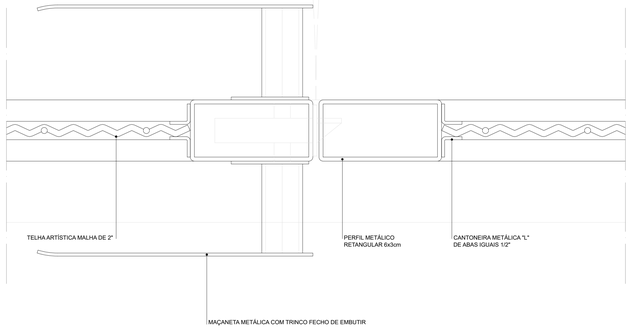

DET 03 - GRADIL METÁLICO - ENCONTRO ENTRE DOIS MÓDULOS DE TELA PORTA
PLANTA BAIXA
ESC. 1:1

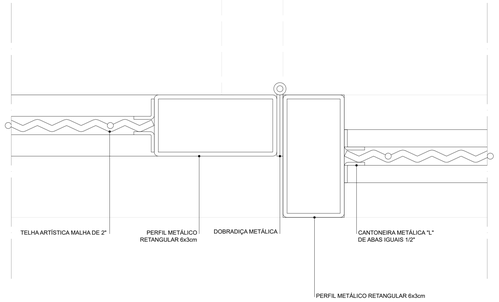

DET 04 - GRADIL METÁLICO - ENCONTRO ENTRE MÓDULO DE TELA PORTA E MÓDULO DE TELA FIXO
PLANTA BAIXA
ESC. 1:1

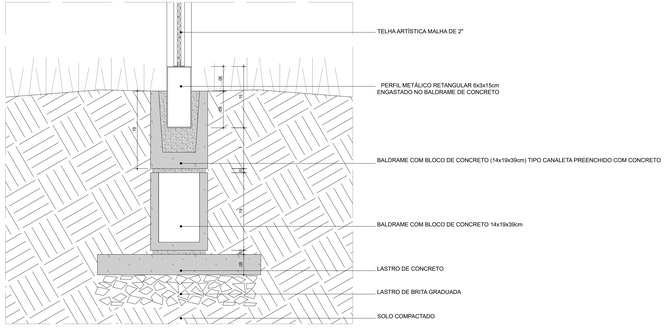

DET 05 - GRADIL METÁLICO - FIXAÇÃO NO SOLO
SEÇÃO TRANSVERSAL
ESC. 1:5

coletivo de projetos

AUTORES
RESPONSÁVEIS TÉCNICOS

Fabiano José Arcádio Sobreira
CAU A24308-6

Paulo Victor Borges Ribeiro
CAU A86468-9

PROJETO TERCEIRIZADO

PROJETO URBANISTICO INTEGRADO - TERRITÓRIO RUBEM BERTA PORTO ALEGRE - RS

GOVERNO DO ESTADO
RIO GRANDE DO SUL
SECRETARIA DE DESENVOLVIMENTO URBANO E METROPOLITANO

SEDUR - SECRETARIA DE DESENVOLVIMENTO URBANO E METROPOLITANO

DPM - DEPARTAMENTO URBANO E METROPOLITANO

CENTRO ADMINISTRATIVO FERNANDO FERRARI - AV. BORGES DE MEDEIROS, N 1501
BAIRRO PRAIA DE BELAS - PORTO ALEGRE/RS
CEP - 90110-150

DIVISÃO DPM - DEPARTAMENTO URBANO E METROPOLITANO	DIRETORA Tassiele Francescon
PROJETO URBANISTICO INTEGRADO - TERRITÓRIO RUBEM BERTA PORTO ALEGRE RIO GRANDE DO SUL	CHEFE DE DIVISÃO Isabel Coutinho
ENDEREÇO DO TERRENO RUBEM BERTA, PORTO ALEGRE/RS	
ETAPA E DISCIPLINA PROJETO EXECUTIVO DE URBANISMO TERRENO D - RUBEM BERTA - PORTO ALEGRE	AREA TOTAL DO PROJETO URBANISTICO INTEGRADO 47.870,58 m²
CONTEÚDO CACHORRÓDROMO - DETALHES	
ESCALA INDICADA	DATA 22/07/2026
SÉRIE URB	FOLHA 0213
ARQUIVO RSSEGURO-SEDUR-POA-RUBEMBERTA-D-URB-PE-0213-R01	

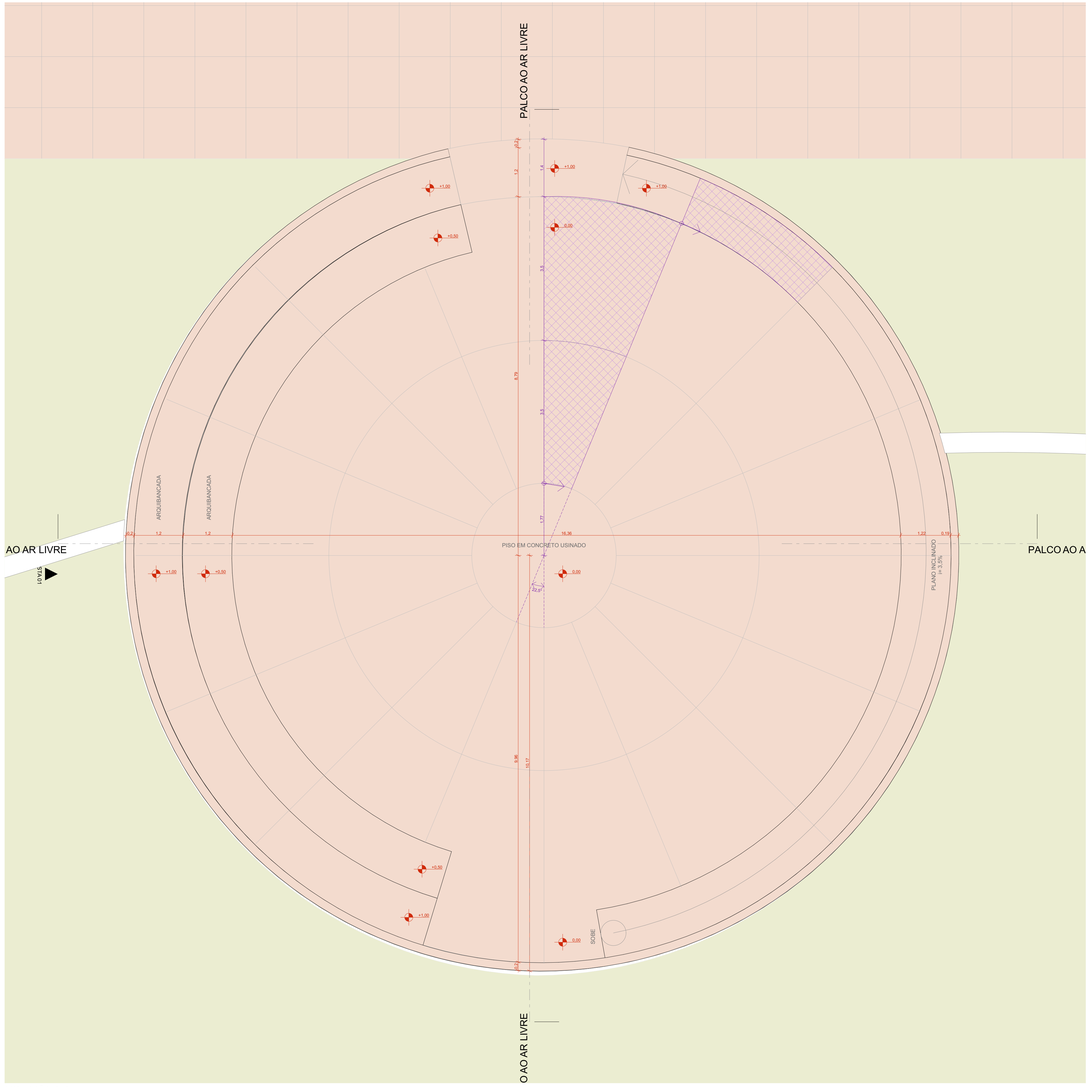

AMPLIAÇÃO PLD
ESCALA 1:50



PALCO AO AR LIVRE VISTA 01
ESCALA 1:50

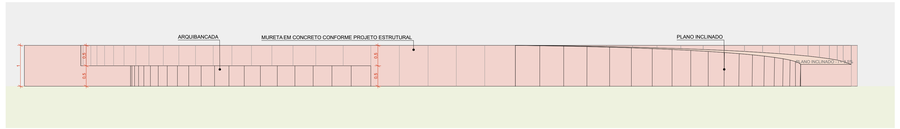

PALCO AO AR LIVRE CORTE AA
ESCALA 1:50

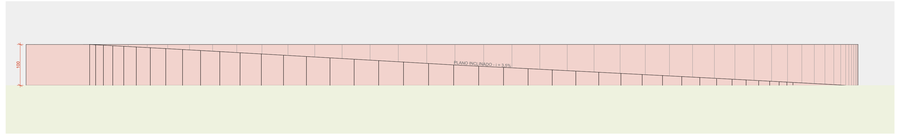

PALCO AO AR LIVRE CORTE BB
ESCALA 1:50

ACABAMENTOS

PISO

PAVIMENTAÇÃOEM CONCRETO USINADO,FCK 25 MPa, PIGMENTADO NA COR VERMELHO CLARO, JUNTAS SECAS CORTADAS IN LOCO

FORRAÇÕES CONFORME PROJETO DE PAISAGISMO

LEGENDA

ARRANJUE DE PAGINAÇÃO PERSONALIZADA, DIMENSÕES INDICADAS EM PLANTA.

coletivo de projetos

AUTORES RESPONSÁVEIS TÉCNICOS

Fabiano José Arcádio Sobreira
CAU A243085-6

Paulo Victor Borges Ribeiro
CAU A86468-9

PROJETO TERCEIRIZADO

PROJETO URBANISTICO INTEGRADO - TERRITÓRIO RUBEM BERTA PORTO ALEGRE - RS

GOVERNO DO ESTADO
RIO GRANDE DO SUL
SECRETARIA DE DESENVOLVIMENTO URBANO E METROPOLITANO

SEDUR - SECRETARIA DE DESENVOLVIMENTO URBANO E METROPOLITANO
DPM - DEPARTAMENTO URBANO E METROPOLITANO
CENTRO ADMINISTRATIVO FERNANDO FERRARI - AV. BORGES DE MEDEIROS, N 1501
BAIRRO PRAIA DE BELAS - PORTO ALEGRE/RS
CEP - 90110-150

DIVISÃO DPM - DEPARTAMENTO URBANO E METROPOLITANO	DIRETORA Tassiele Francescon
PROJETO URBANISTICO INTEGRADO - TERRITÓRIO RUBEM BERTA PORTO ALEGRE RIO GRANDE DO SUL	CHEFE DE DIVISÃO Isabel Coutinho
ENDEREÇO DO TERRENO RUBEM BERTA, PORTO ALEGRE/RS	
ETAPAS DISCIPLINA PROJETO EXECUTIVO DE URBANISMO TERRENO D - RUBEM BERTA - PORTO ALEGRE	AREA TOTAL DO PROJETO URBANISTICO INTEGRADO 47.870,58 m²
CONTEÚDO AMPLIAÇÃO PLD, PALCO AO AR LIVRE VISTA 01, PALCO AO AR LIVRE CORTE AA, PALCO AO AR LIVRE CORTE BB	

ESCALA INDICADA	DATA 22/07/2026	SÉRIE URB	FOLHA 0214
ARQUIVO RSSEGURO-SEDUR-POA-RUBEMBERTA-D-URB-PE-0214-R02			

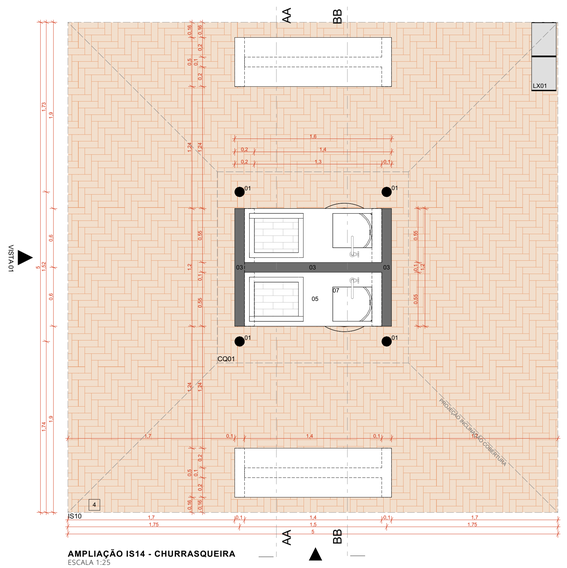

AMPLIAÇÃO IS14 - CHURRASQUEIRA
ESCALA 1:25

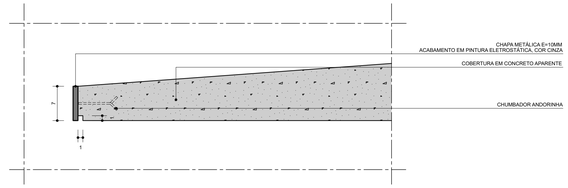

DET01 - PINGADEIRA E ARREMATE DE TOPO - LAJE
ESCALA 1:5

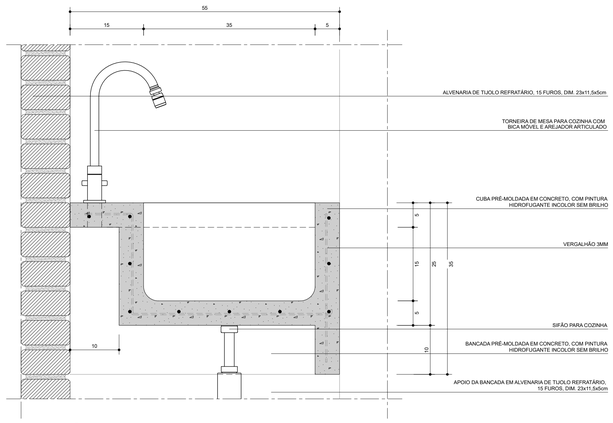

DET02 - FIXAÇÃO BANCADA DE CONCRETO
ESCALA 1:5

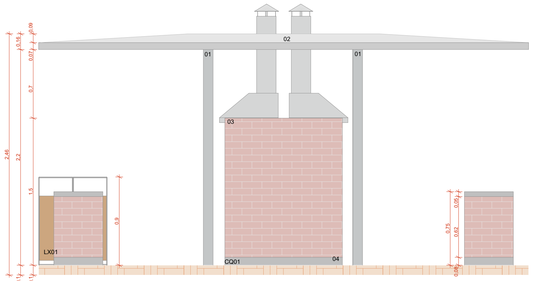

VISTA 01
ESCALA 1:25

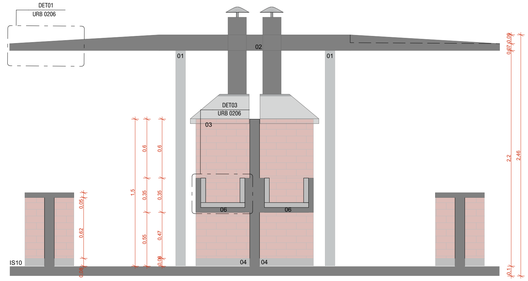

CORTE AA
ESCALA 1:25

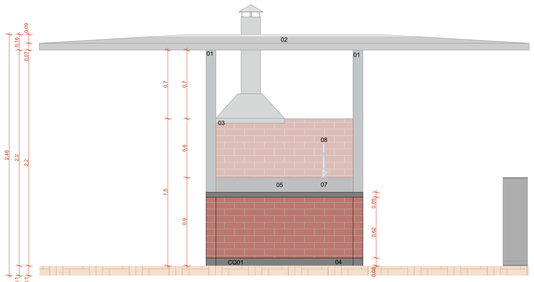

VISTA 02
ESCALA 1:25

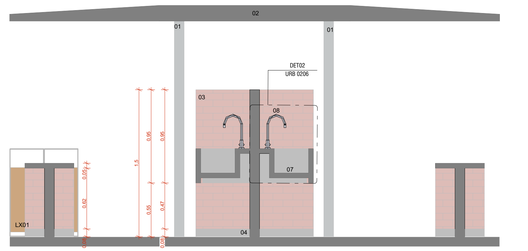

CORTE BB
ESCALA 1:25

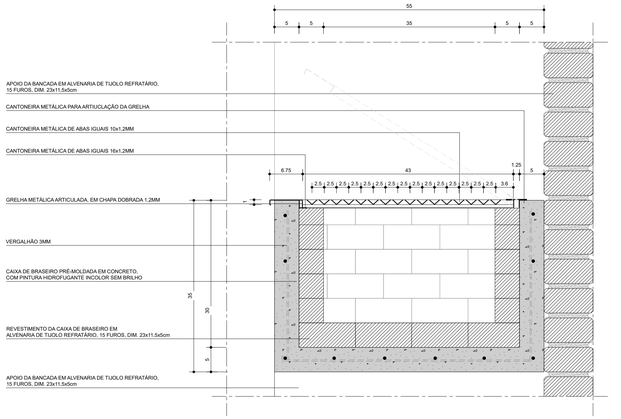

DET03
CAIXA DE BRASEIRO E GRELHA METÁLICA ARTICULADA
ESC. 1:5

LEGENDA:

ACABAMENTOS

PISO

PISO EM TIJOLOS MACIÇOS, 21X10X5CM, COM TRATAMENTO HIDROFUGANTE, PAGINAÇÃO ESPINHA DE PEIXE.

R /

01 - ESTRUTURA METÁLICA COM PINTURA ESMALTE SINTÉTICO NA COR CINZA GRAFITE, ACABAMENTO FOSCO
02 - LAJE EM CONCRETO ARMADO, IMPERMEABILIZADA COM POLIUREIA PURA BICOMPONENTE
03 - ALVENARIA EM TIJOLO REFRATÁRIO, 15 FUROS, DIM. 22,9x11,4x5,1cm
04 - RODAPÉ / RADIER EM CONCRETO ARMADO
05 - BANCADA EM CONCRETO
06 - GRELHA EM AÇO 40X30cm
07 - CUBA EM CONCRETO
08 - TORNEIRA DE MESA PARA COZINHA COM BICA MÓVEL E AREJADOR ARTICULADO, REF 1167.C34, CROMADO, LINHA MAX, MARCA DECA

ILHAS DE SERVIÇO

IS14: ILHA DE SERVIÇO 14
DIMENSÃO: 5,00 X 5,00M
01 X CQ01 - (CHURRASQUEIRA)
PISO EM TIJOLO CERÂMICO

MOBILIÁRIO URBANO

LIXEIRA:
LX01 - LIXEIRA, 2 COMPARTIMENTOS, 100L - VIA PÚBLICA, METALCO OU SIMILAR

NOTAS:
1. DIMENSÕES E NÍVEIS EM METRO.
2. CONFERIR MEDIDAS NA OBRA.
3. OS NÍVEI DE REFERÊNCIA DO PROJETO, EQUIVALEM ÀS COTAS ALTIMÉTRICAS DO LEVANTAMENTO TOPOGRÁFICO PLANIALTIMÉTRICO.

coletivo de projetos

AUTORES RESPONSÁVEIS TÉCNICOS

Fabiano José Arcádio Sobreira
CAU A24308-6

Paulo Victor Borges Ribeiro
CAU A96468-9

PROJETO TERCEIRIZADO

PROJETO URBANISTICO INTEGRADO - TERRITÓRIO RUBEM BERTA PORTO ALEGRE - RS

GOVERNO DO ESTADO
RIO GRANDE DO SUL
SECRETARIA DE DESENVOLVIMENTO URBANO E METROPOLITANO

SEDUR - SECRETARIA DE DESENVOLVIMENTO URBANO E METROPOLITANO

DPM - DEPARTAMENTO URBANO E METROPOLITANO

CENTRO ADMINISTRATIVO FERNANDO FERRARI - AV.BORGES DE MEDEIROS, N 1501 -
BAIRRO PRAIA DE BELAS - PORTO ALEGRE/RS
CEP - 90110-150

DIVISÃO DPM - DEPARTAMENTO URBANO E METROPOLITANO	DIRETORA Tassiele Francescon
PROJETO URBANISTICO INTEGRADO - TERRITÓRIO RUBEM BERTA PORTO ALEGRE RIO GRANDE DO SUL	CHEFE DE DIVISÃO Isabel Coutinho
ENDEREÇO DO TERRENO RUBEM BERTA, PORTO ALEGRE/RS	
ETAPA E DISCIPLINA PROJETO EXECUTIVO DE URBANISMO TERRENO D - RUBEM BERTA - PORTO ALEGRE	ÁREA TOTAL DO PROJETO URBANÍSTICO INTEGRADO 47.870,58 m²

CONTEÚDO

AMPLIAÇÃO IS14 - CHURRASQUEIRA, CORTE AA, CORTE BB, VISTA 01, VISTA 02, DET01 - PINGADEIRA E ARREMATE DE TOPO - LAJE, DET02 - FIXAÇÃO BANCADA DE CONCRETO, RSSEGURO-SEDUR-ALV-UMBU-D-URB-PE-0206

ESCALA	DATA	SÉRIE	FOLHA
INDICADA	22/07/2026	URB	0215

ARQUIVO
RSSEGURO-SEDUR-POA-RUBEMBERTA-D-URB-PE-0215-R01

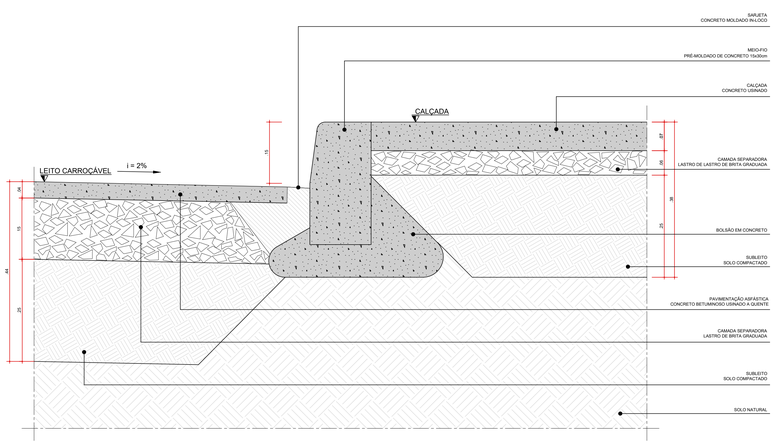

DET01 - TRANSIÇÃO VIA LOCAL X CALÇADA
ESCALA 1:5

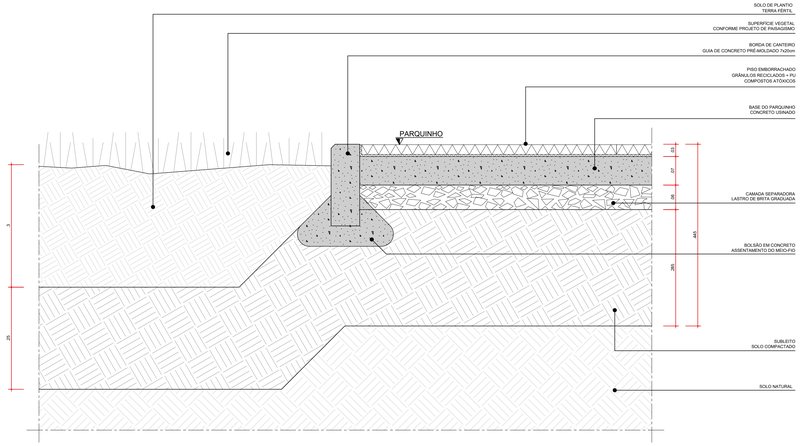

DET03 - TRANSIÇÃO CANTEIRO DE GRAMA x PARQUINHO
ESCALA 1:5

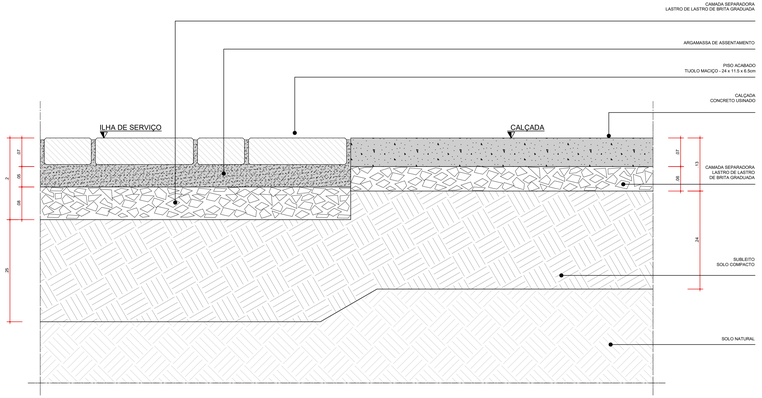

DET02 - TRANSIÇÃO ILHA DE SERVIÇO X CALÇADA
ESCALA 1:5

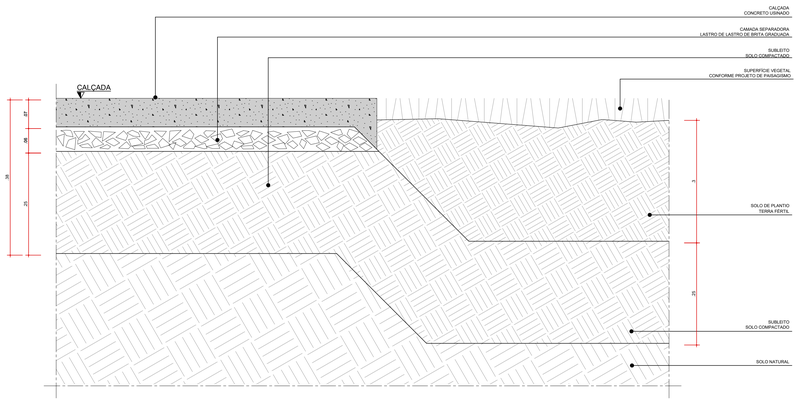

DET04 - TRANSIÇÃO CALÇADA x CANTEIRO DE GRAMA
ESCALA 1:5

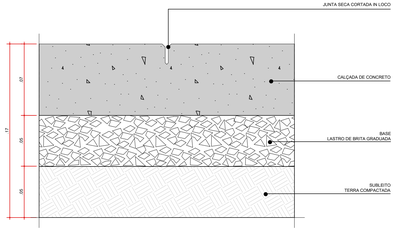

DETALHE TÍPICO - JUNTA DE DILATAÇÃO PAVIMENTAÇÃO EM CONCRETO
ESCALA 1:5

coletivo de projetos

AUTORES RESPONSÁVEIS TÉCNICOS

Fabiano José Arcádio Sobreira
CAU A24308-8

Paulo Victor Borges Ribeiro
CAU A86468-9

PROJETO TERCEIRIZADO

PROJETO URBANISTICO INTEGRADO - TERRITÓRIO RUBEM BERTA PORTO ALEGRE - RS

GOVERNO DO ESTADO
RIO GRANDE DO SUL
SECRETARIA DE DESENVOLVIMENTO URBANO E METROPOLITANO

SEDUR - SECRETARIA DE DESENVOLVIMENTO URBANO E METROPOLITANO
DPM - DEPARTAMENTO URBANO E METROPOLITANO
CENTRO ADMINISTRATIVO FERNANDO FERRARI - AV. BORGES DE MEDEIROS, N 1501 -
BAIRRO PRAIA DE BELAS - PORTO ALEGRE/RS
CEP - 90110-150

DIVISÃO DPM - DEPARTAMENTO URBANO E METROPOLITANO	DIRETORA Taisiele Francescon
PROJETO URBANISTICO INTEGRADO - TERRITÓRIO RUBEM BERTA PORTO ALEGRE RIO GRANDE DO SUL	CHEFE DE DIVISÃO Isabel Coutinho
ENDEREÇO DO TERRENO RUBEM BERTA, PORTO ALEGRE/RS	
ETAPA/E DISCIPLINA PROJETO EXECUTIVO DE URBANISMO TERRENO D - RUBEM BERTA, PORTO ALEGRE	ÁREA TOTAL DO PROJETO URBANISTICO INTEGRADO 47.870,58m2

CONTEÚDO

DET01 - TRANSIÇÃO VIA LOCAL X CALÇADA, DET02 - TRANSIÇÃO ILHA DE SERVIÇO X CALÇADA, DET03 - TRANSIÇÃO CANTEIRO DE GRAMA x PARQUINHO, DET04 - TRANSIÇÃO CALÇADA x CANTEIRO DE GRAMA, DETALHE TÍPICO - JUNTA DE DILATAÇÃO PAVIMENTAÇÃO EM CONCRETO

ESCALA	DATA	SÉRIE	FOLHA
INDICADA	22/07/2026	URB	0301

ARQUIVO
RSSEGURO-SEDUR-POA-RUBEMBERTA-D-URB-PE-0301-R02

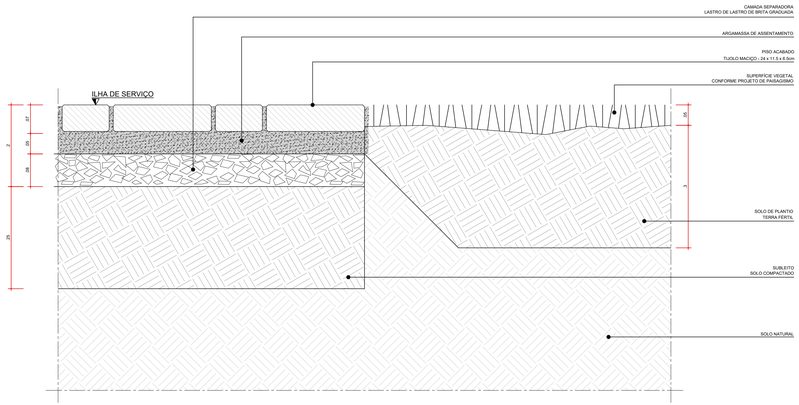

DET05 - TRANSIÇÃO ILHA DE SERVIÇO x CANTEIRO DE GRAMA
ESCALA 1:5

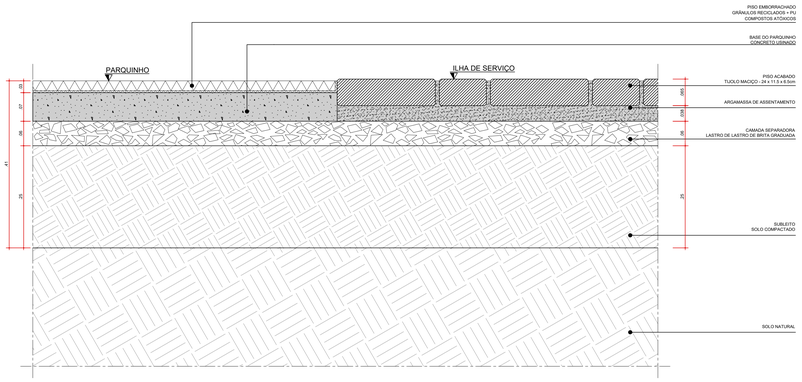

DET06 - TRANSIÇÃO PARQUINHO X PISO INTERTRAVADO
ESCALA 1:5

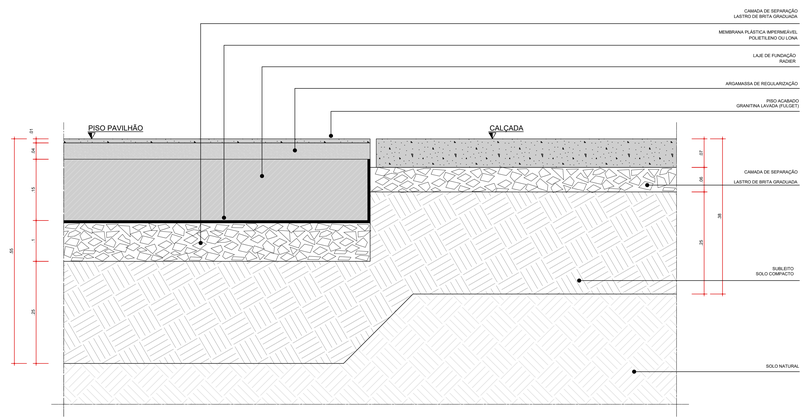

DET07 - TRANSIÇÃO PISO PAVILHÃO x CALÇADA
ESCALA 1:5

coletivo de projetos

AUTORES RESPONSÁVEIS TÉCNICOS

Fabiano José Arcádio Sobreira
CAU A24308-6

Paulo Victor Borges Ribeiro
CAU A86468-9

PROJETO TERCEIRIZADO

PROJETO URBANISTICO INTEGRADO - TERRITÓRIO RUBEM BERTA PORTO ALEGRE - RS

GOVERNO DO ESTADO
RIO GRANDE DO SUL
SECRETARIA DE DESENVOLVIMENTO URBANO E METROPOLITANO

SEDUR - SECRETARIA DE DESENVOLVIMENTO URBANO E METROPOLITANO

DPM - DEPARTAMENTO URBANO E METROPOLITANO

CENTRO ADMINISTRATIVO FERNANDO FERRARI - AV. BORGES DE MEDEIROS, N 1501 -
BAIRRO PRAIA DE BELAS - PORTO ALEGRE/RS
CEP - 90110-150

DIVISÃO DPM - DEPARTAMENTO URBANO E METROPOLITANO	DIRETORA Tassiele Francescon
PROJETO URBANISTICO INTEGRADO - TERRITÓRIO RUBEM BERTA PORTO ALEGRE RIO GRANDE DO SUL	CHEFE DE DIVISÃO Isabel Coutinho
ENDEREÇO DO TERRENO RUBEM BERTA, PORTO ALEGRE/RS	
ETAPA E DISCIPLINA PROJETO EXECUTIVO DE URBANISMO TERRENO D - RUBEM BERTA, PORTO ALEGRE	ÁREA TOTAL DO PROJETO URBANISTICO INTEGRADO 47.870,58m2
CONTEÚDO DET05 - TRANSIÇÃO ILHA DE SERVIÇO x CANTEIRO DE GRAMA, DET06 - TRANSIÇÃO PARQUINHO X PISO INTERTRAVADO, DET07 - TRANSIÇÃO PISO PAVILHÃO x CALÇADA	

ESCALA	DATA	SÉRIE	FOLHA
INDICADA	22/07/2026	URB	0302

ARQUIVO
RSSEGURO-SEDUR-POA-RUBEMBERTA-D-URB-PE-0302-R02

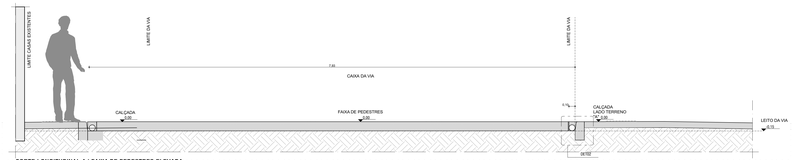

CORTE LONGITUDINAL A | FAIXA DE PEDESTRES ELEVADA
ESCALA 1:25



CORTE TRANSVERSAL B | FAIXA DE PEDESTRES ELEVADA
ESCALA 1:25

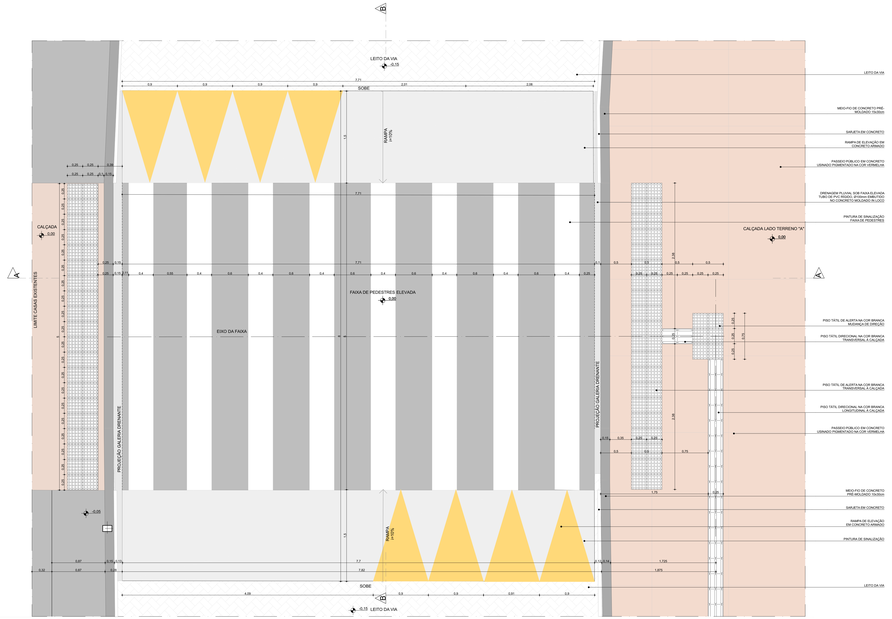

AMP01 | TRAVESSIA DE PEDESTRES EM NÍVEL ELEVADO
ESCALA 1:50

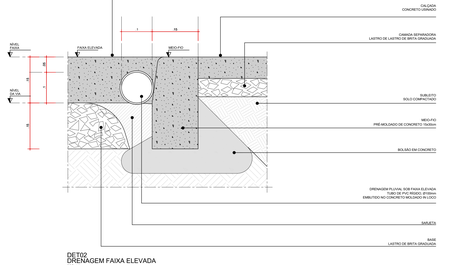

DET02
DRENAGEM FAIXA ELEVADA
ESC 1:5

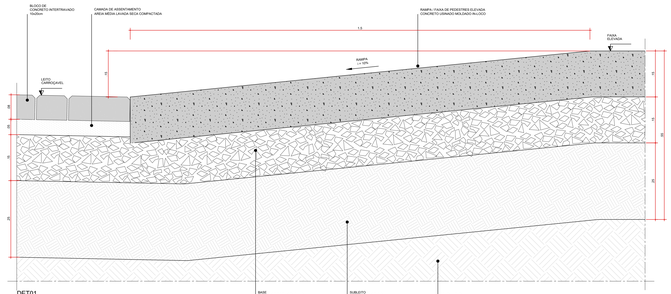

DET01
RAMPA FAIXA ELEVADA
ESC 1:5

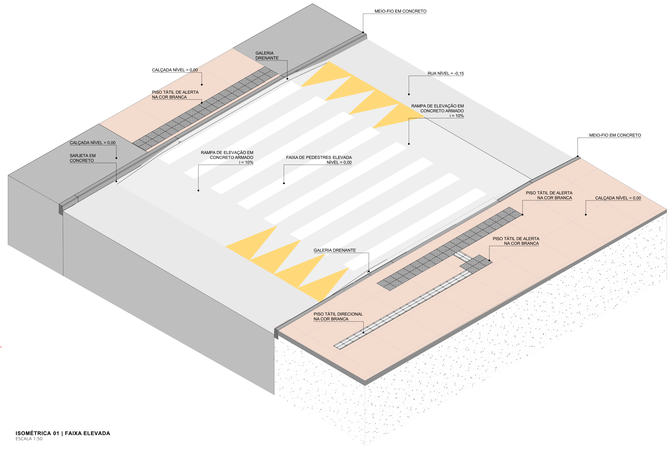

ISOMÉTRICA 01 | FAIXA ELEVADA
Escala 1:50

NOTAS:

1. LARGURA E COR DE SINALIZAÇÃO TÁTIL DIRECIONAL E ALERTA CONFORME NBR 16537.

2. POR SE TRATAR DE SITUAÇÃO TÍPICA, AS COTAS DE NÍVEL APRESENTADAS NESTE DESENHO, SÃO RELATIVAS, TENDO COMO REFERÊNCIA O NÍVEL DA VIA. PARA MAIORES INFORMAÇÕES SOBRE AS COTAS ESPECÍFICAS DE CADA FAIXA DE PEDESTRES DEVERÃO SER CONSULTADAS AS PRANCHAS NA ESCALA 1:125.

3. OS DESENHOS APRESENTADOS REFERENDAM A UMA SITUAÇÃO TÍPICA, SENDO AS LARGURAS DAS VIAS INDICATIVAS PARAA IMPLANTAÇÃO, DEVERÃO SER CONSIDERADAS AS LARGURAS REAIS DE CADA VIA, CONFORME AS CONDIÇÕES ESPECÍFICAS DO LOCAL.

coletivo projetos

AUTORES RESPONSÁVEIS TÉCNICOS
Fabiano José Arcadio Sobreira — CAU A243306-6
Paulo Victor Borges Ribeiro — CAU A96468-9

PROJETO TERCEIRIZADO

PROJETO URBANISTICO INTEGRADO - TERRITÓRIO RUBEM BERTA PORTO ALEGRE - RS

GOVERNO DO ESTADO
RIO GRANDE DO SUL
SECRETARIA DE DESENVOLVIMENTO URBANO E METROPOLITANO

SEDUR - SECRETARIA DE DESENVOLVIMENTO URBANO E METROPOLITANO
DPM - DEPARTAMENTO URBANO E METROPOLITANO
CENTRO ADMINISTRATIVO FERNANDO FERRARI - AV. BORGES DE MEDEIROS, N 1501 - BAIRRO PRAIA DE BELAS - PORTO ALEGRE/RS
CEP - 90110-150

DIVISÃO: DPM - DEPARTAMENTO URBANO E METROPOLITANO	DIRETORIA: Tiaraiele Frumeccon
PROJETO: URBANÍSTICO INTEGRADO - TERRITÓRIO RUBEM BERTA PORTO ALEGRE RIO GRANDE DO SUL	CHEFE DE DIVISÃO: Isabel Coutinho
ENDEREÇO DO PROJETO: RUBEM BERTA, PORTO ALEGRE/RS	
ETAPA DO PROJETO: EXECUTIVO DE URBANISMO TERRENO A - RUBEM BERTA, PORTO ALEGRE	AREA TOTAL DO PROJETO URBANÍSTICO INTEGRADO: 47.870,99 m²

CONTEÚDO:
AMP01 | TRAVESSIA DE PEDESTRES EM NÍVEL ELEVADO, CORTE LONGITUDINAL A | FAIXA DE PEDESTRES ELEVADA, CORTE TRANSVERSAL B | FAIXA DE PEDESTRES ELEVADA, DET01 | RAMPA FAIXA ELEVADA, DET02 | DRENAGEM FAIXA ELEVADA, ISOMÉTRICA 01 | FAIXA ELEVADA

ESCALA: INDICADA	DATA: 22/07/2026	SERIE: URB	FOLHA: 0303
ARQUIVO: RSSEGURO-SEDUR-POA-RUBEMBERTA-D-URB-PE-0303-R03			

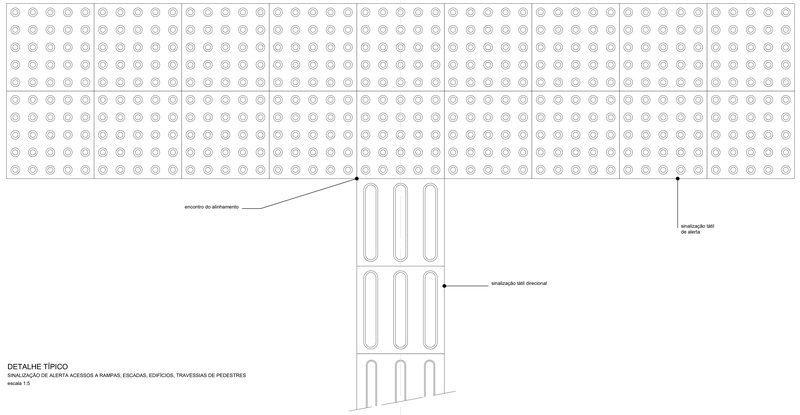

DETALHE TÍPICO
SINALIZAÇÃO DE ALERTA ACESSOS A RAMPAS, ESCADAS, EDIFÍCIOS, TRAVESSIAS DE PEDESTRES
escala 1:5

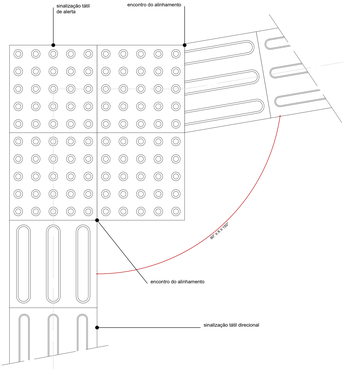

DETALHE TÍPICO
MUDANÇA DE DIREÇÃO 90° ≤ X ≤ 150°
escala 1:5

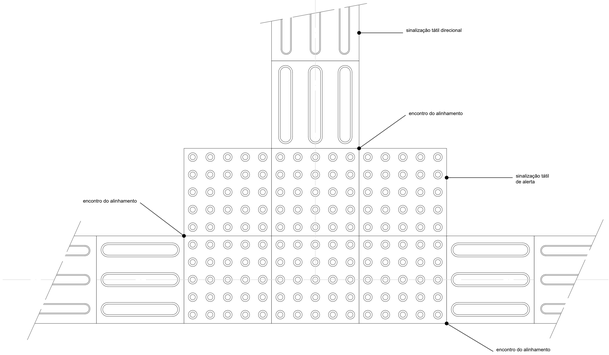

DETALHE TÍPICO
ENCONTRO DE TRÊS FAIXAS DIRECIONAIS ORTOGONAIS
escala 1:5

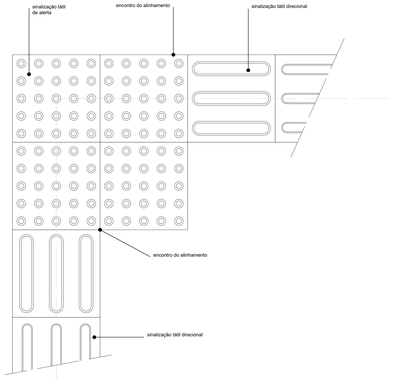

DETALHE TÍPICO
ENCONTRO DE DUAS FAIXAS DIRECIONAIS ORTOGONAIS
escala 1:5

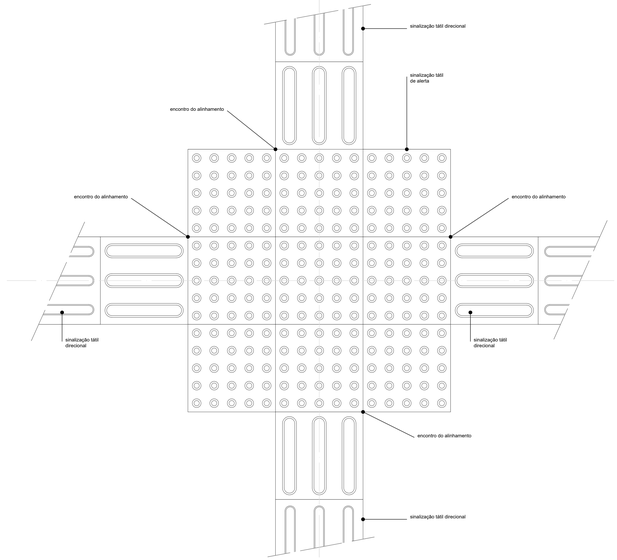

DETALHE TÍPICO
ENCONTRO DE QUATRO FAIXAS DIRECIONAIS ORTOGONAIS
escala 1:5

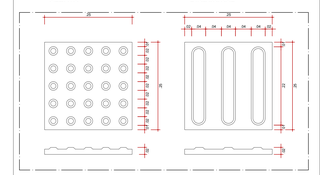
ALERTA
DIRECIONAL
25
25
25

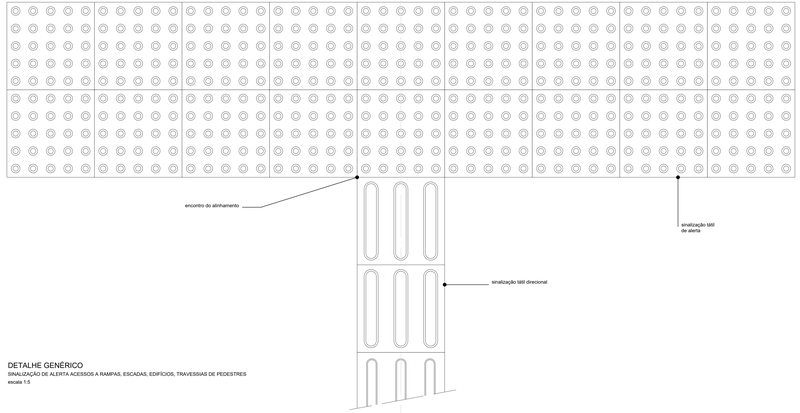

DETALHE GENÉRICO
SINALIZAÇÃO DE ALERTA ACESSOS A RAMPAS, ESCADAS, EDIFÍCIOS, TRAVESSIAS DE PEDESTRES
escala 1:5

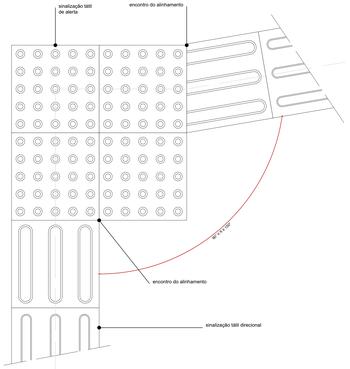

DETALHE GENÉRICO
MUDANÇA DE DIREÇÃO 90° ≤ X ≤ 150°
escala 1:5

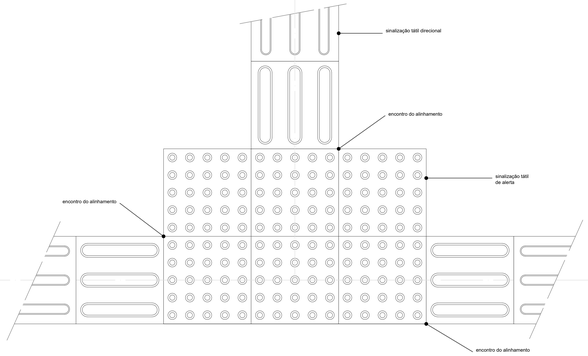

DETALHE GENÉRICO
ENCONTRO DE TRÊS FAIXAS DIRECIONAIS ORTOGONAIS
escala 1:5

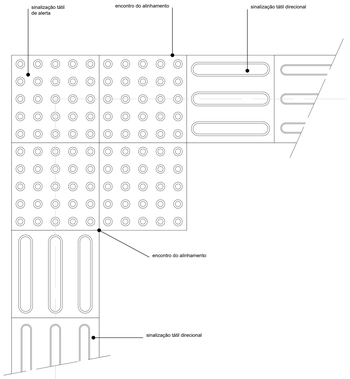

DETALHE GENÉRICO
ENCONTRO DE DUAS FAIXAS DIRECIONAIS ORTOGONAIS
escala 1:5

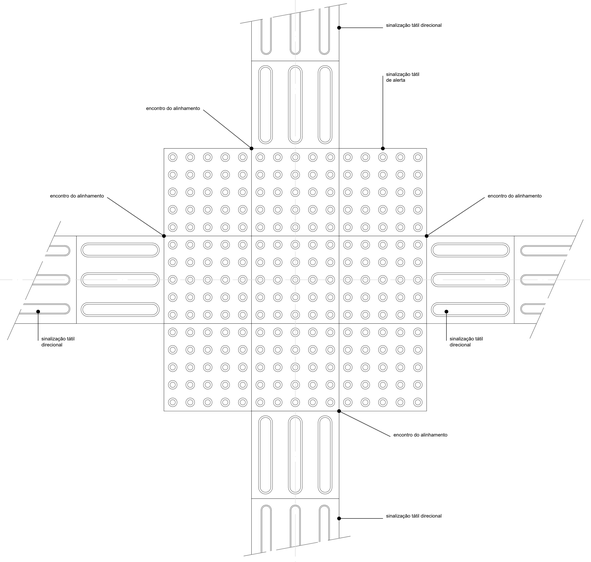

DETALHE GENÉRICO
ENCONTRO DE QUATRO FAIXAS DIRECIONAIS ORTOGONAIS
escala 1:5

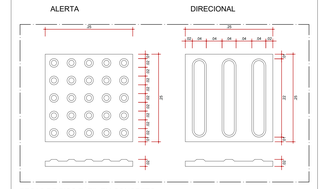
ALERTA
DIRECIONAL
25
25
25

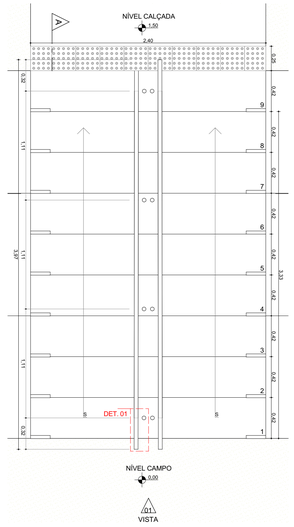

ES01
PLANTA-BAIXA | ESCALA 1:25

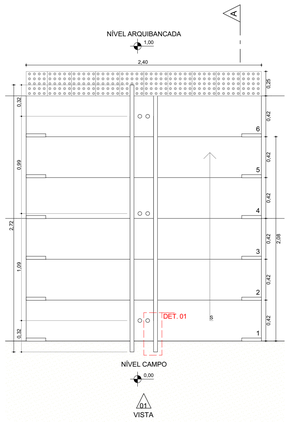

ES02
PLANTA-BAIXA | ESCALA 1:25

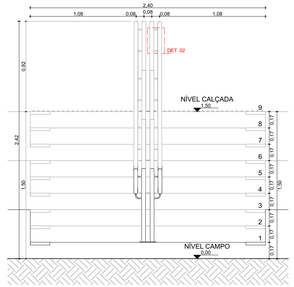

ES01
VISTA | ESCALA 1:25

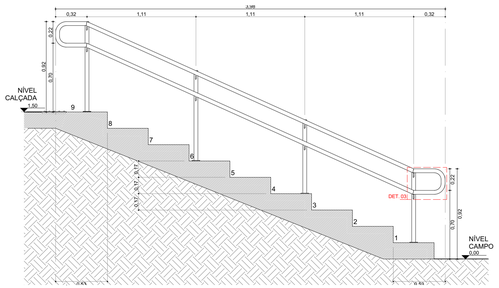

ES01
CORTE | ESCALA 1:25

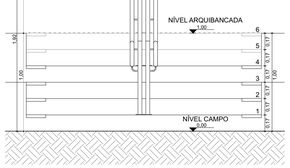

ES02
VISTA | ESCALA 1:25

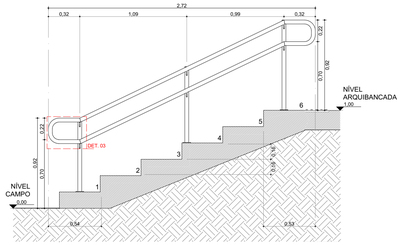

ES02
CORTE | ESCALA 1:25

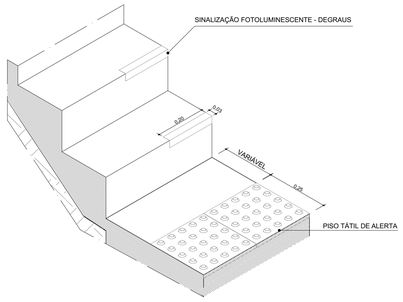

ISOMÉTRICA PADRÃO - ESCADA
ISO | ESCALA 1:10

DET. 01
CORRIMÃO LATERAL PLANTA - E.: 1:5

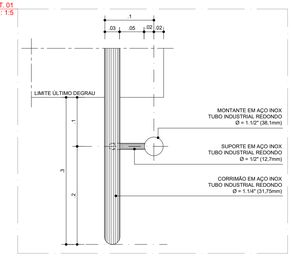

DET. 02
CORRIMÃO LATERAL CORTE - E.: 1:5

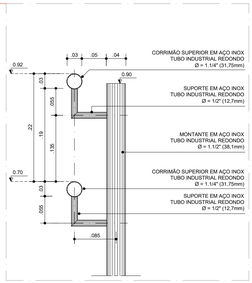

DET. 03
CORRIMÃO LATERAL VISTA - E.: 1:5

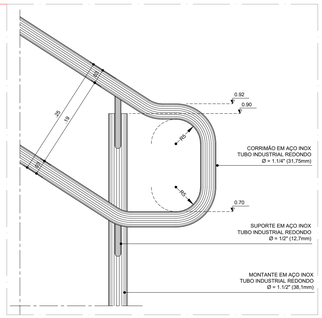

NOTAS:

1. LARGURA E COR DE SINALIZAÇÃO TÁTIL DIRECIONAL E ALERTA CONFORME NBR 16537.

2. POR SE TRATAR DE SITUAÇÃO TÍPICA, AS COTAS DE NÍVEL APRESENTADAS NESTE DESENHO SÃO RELATIVAS, TENDO COMO PONTO 0,00 O PATAMAR DE INÍCIO DA ESCADA, COM O OBJETIVO DE INDICAR O DESNÍVEL VERTICAL DA MESMA. PARA INFORMAÇÕES SOBRE AS COTAS ESPECÍFICAS DE CADA ESCADA DEVERÃO SER CONSULTADAS AS PRANCHAS NA ESCALA 1:125.

coletivo de projetos

AUTORES RESPONSÁVEIS TÉCNICOS

Fabiano José Arcádio Sobreira
CAU A24308-6

Paulo Victor Borges Ribeiro
CAU A96468-9

PROJETO TERCEIRIZADO

PROJETO URBANISTICO INTEGRADO - TERRITÓRIO RUBEM BERTA PORTO ALEGRE - RS

GOVERNO DO ESTADO
RIO GRANDE DO SUL
SECRETARIA DE DESENVOLVIMENTO URBANO E METROPOLITANO

SEDUR - SECRETARIA DE DESENVOLVIMENTO URBANO E METROPOLITANO
DPM - DEPARTAMENTO URBANO E METROPOLITANO
CENTRO ADMINISTRATIVO FERNANDO FERRARI - AV. BORGES DE MEDEIROS, N.1501 -
BAIRRO PRAIA DE BELAS - PORTO ALEGRE/RS
CEP - 90110-150

DIVISÃO DPM - DEPARTAMENTO URBANO E METROPOLITANO	DIRETORA Tassiele Francescon
PROJETO URBANISTICO INTEGRADO - TERRITÓRIO RUBEM BERTA PORTO ALEGRE RIO GRANDE DO SUL	CHEFE DE DIVISÃO Isabel Coutinho
ENDEREÇO DO TERRENO RUBEM BERTA, PORTO ALEGRE/RS	
ETAPA E DISCIPLINA PROJETO EXECUTIVO DE URBANISMO TERRENO D - RUBEM BERTA - PORTO ALEGRE	ÁREA TOTAL DO PROJETO URBANÍSTICO INTEGRADO 47.870,58m²
CONTEÚDO ES02, ES01, ISOMÉTRICA PADRÃO - ESCADA, CORRIMÃO	

ESCALA	DATA	SÉRIE	FOLHA
INDICADA	22/07/2026	URB	0305

ARQUIVO
RSSEGURO-SEDUR-POA-RUBEMBERTA-D-URB-PE-0305-R02