2522000019481

PROA Processos Administrativos e-Gov

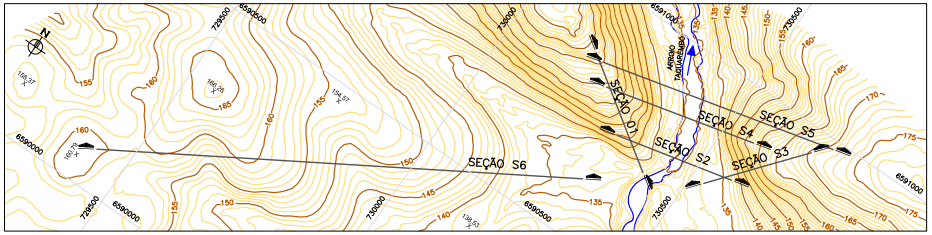

PLANTA BAIXA – LOCALIZAÇÃO DAS SEÇÕES GEOFÍSICAS
ESCALAS: 1:5.000 (A1)
1:10.000 (A3)

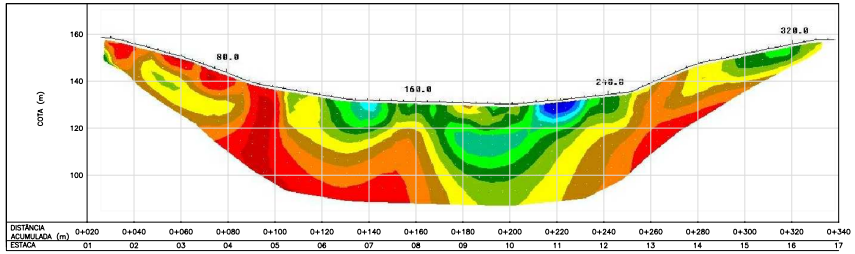

PERFIL GEOFÍSICO – SEÇÃO S4 (EIXO–REPROCESSADA JUL/09)
ESCALAS: 1:1.000 (A1)
1:2.000 (A3)

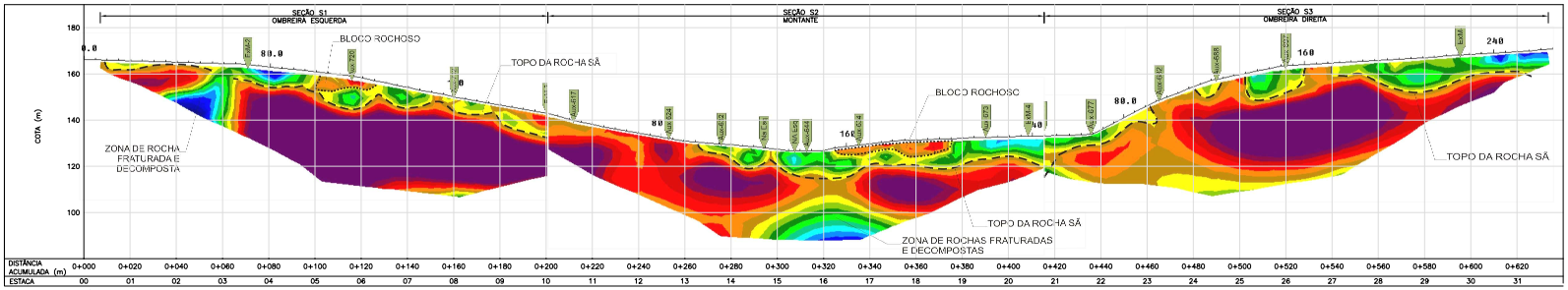

PERFIL GEOFÍSICO – SEÇÃO S1, S2 E S3
ESCALAS: 1:1.000 (A1)
1:2.000 (A3)

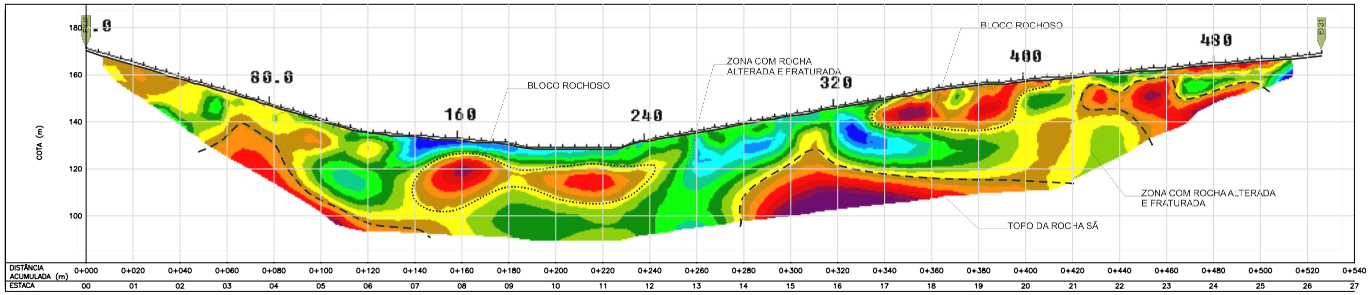

PERFIL GEOFÍSICO – SEÇÃO S5 (JUSANTE)
ESCALAS: 1:1.000 (A1)
1:2.000 (A3)

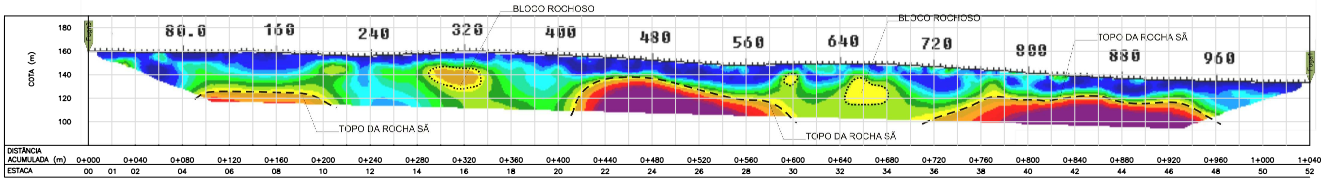

PERFIL GEOFÍSICO – SEÇÃO S6 (ESTUDO DO CANAL DE APROXIMAÇÃO – MARGEM ESQUERDA)
ESCALAS: 1:2.000 (A1)
1:4.000 (A3)

FIGURA 1 – FAIXAS DE VARIAÇÕES DE RESISTIVIDADE DAS ROCHAS

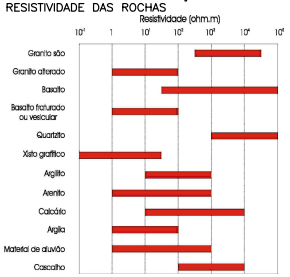

NOTAS:

1 – COTAS, DIMENSÕES E DISTÂNCIAS EM METROS, EXCETO INDICAÇÃO CONTRÁRIA.

2 – SEÇÕES GEOFÍSICAS CONFORME RELATÓRIO DE ESTUDOS GEOFÍSICOS POR IMAGEAMENTO ELÉTRICO, BARRAGEM TAQUAREMBÓ/RS, ELABORADO PELO GEÓLOGO ANTONIO FLÁVIO UBERTI (AFC GEOFÍSICA LTDA.), JUNHO/09, COM REVISÃO DA SEÇÃO S4 EM JULHO/09 (REPROCESSADA APÓS COMPLEMENTAÇÃO DAS SONDAGENS NA MARGEM DIREITA).

LEGENDA:

PLANTA

- EIXO DAS SEÇÕES GEOFÍSICA
- 165 CURVAS DE NÍVEL
- ARROIO (RIO)

PERFIL DO IMAGEAMENTO GEOFÍSICO

30.0 | 63.1 | 133 | 279 | 586 | 1233 | 2591 | 5448

RESISTIVIDADE EM ohm.m

FONTE:
RELATÓRIO TÉCNICO DE PERFILAMENTO A LASER DO RIO TAQUAREMBÓ/RS, ELABORADO POR SERVIÇOS AÉREOS INDUSTRIAIS–SAI, JUN/2009.

REVISÃO	DESCRIÇÃO	DESENHO	VERIFICAÇÃO	APROVAÇÃO	DATA
0	EMISSÃO INICIAL	Eramis G.	Gauber S.	Daniel B.	10/12/2009

DIREITOS AUTORAIS RESERVADOS CONFORME TERMOS CONTRATUAIS. PROIBIDA A REPRODUÇÃO TOTAL OU PARCIAL DESTE DESENHO SEM O EXPRESSO CONSENTIMENTO DO PROPRIETÁRIO.

CONSÓRCIO: ete — magna engenharia ltda

CLIENTE: GOVERNO DO ESTADO DO RIO GRANDE DO SUL
~~SECRETARIA EXTRAORDINÁRIA DA IRRIGAÇÃO E USO MÚLTIPLO DA ÁGUA - SIUMA/RS~~
SECRETARIA DE OBRAS E HABITAÇÃO - DEPARTAMENTO DE BARRAGENS E CANAIS

IDENTIFICAÇÃO DO PROJETO: DETALHAMENTO DO PROJETO DE ENGENHARIA DA BARRAGEM NO ARROIO TAQUAREMBÓ-RS

TÍTULO DO DESENHO: ESTUDO GEOFÍSICO NA ÁREA DA BARRAGEM
PLANTA BAIXA E PERFIS GEOFÍSICOS

CÓDIGO MAGNA	ESCALA	NOME DO ARQUIVO	DATA	NÚMERO DO CLIENTE
1435-D-BAR-GEO-04-00	INDICADA	1435-D-BAR-GEO-04-00.dwg	10/12/09	BAR-GEO-04