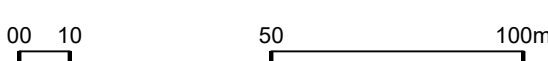




TERRENO D
PLANTA DE SITUAÇÃO
ESCALA 1:1500



MAPA CHAVE - TERRENO D
ESCALA 1:8000

		AUTORES RESPONSÁVEIS TÉCNICOS Fabiano José Arcádio Sobreira CAU A24308-6 Paulo Vítor Borges Ribeiro CAU A96468-9	
PROJETO TERCEIRIZADO			
PROJETO URBANISTICO INTEGRADO - TERRITÓRIO UMBU ALVORADA - RS			
		SEDUR - SECRETARIA DE DESENVOLVIMENTO URBANO E METROPOLITANO DPM - DEPARTAMENTO URBANO E METROPOLITANO CENTRO ADMINISTRATIVO FERNANDO FERRARI - AV. BORGES DE MEDEIROS, N 1501 - BAIRRO PRAIA DE BELAS - PORTO ALEGRE/RS CEP - 90110-150	
DIVISÃO DPM - DEPARTAMENTO URBANO E METROPOLITANO		DIRETORA Tassiele Francescon	
PROJETO URBANISTICO INTEGRADO - TERRITÓRIO UMBU ALVORADA RIO GRANDE DO SUL		COORDENADORA Isabel Coutinho	
ENDEREÇO DO PROJETO URBANISTICO INTEGRADO TERRITÓRIO UMBU, ALVORADA/RS		ÁREA TOTAL DO PROJETO URBANISTICO INTEGRADO: 45.760,39 m²	
ETAPAE DISCIPLINA PROJETO EXECUTIVO DE URBANISMO TERRENO D - UMBU, ALVORADA		CONTEÚDO	
TERRENO D - PLANTA DE SITUAÇÃO			
ESCALA INDICADA	DATA 05/12/2025	FOLHA 0101	
ARQUIVO RSSEGURO-SEDUR-ALV-UMBU-D-URB-PE-0101-R02			

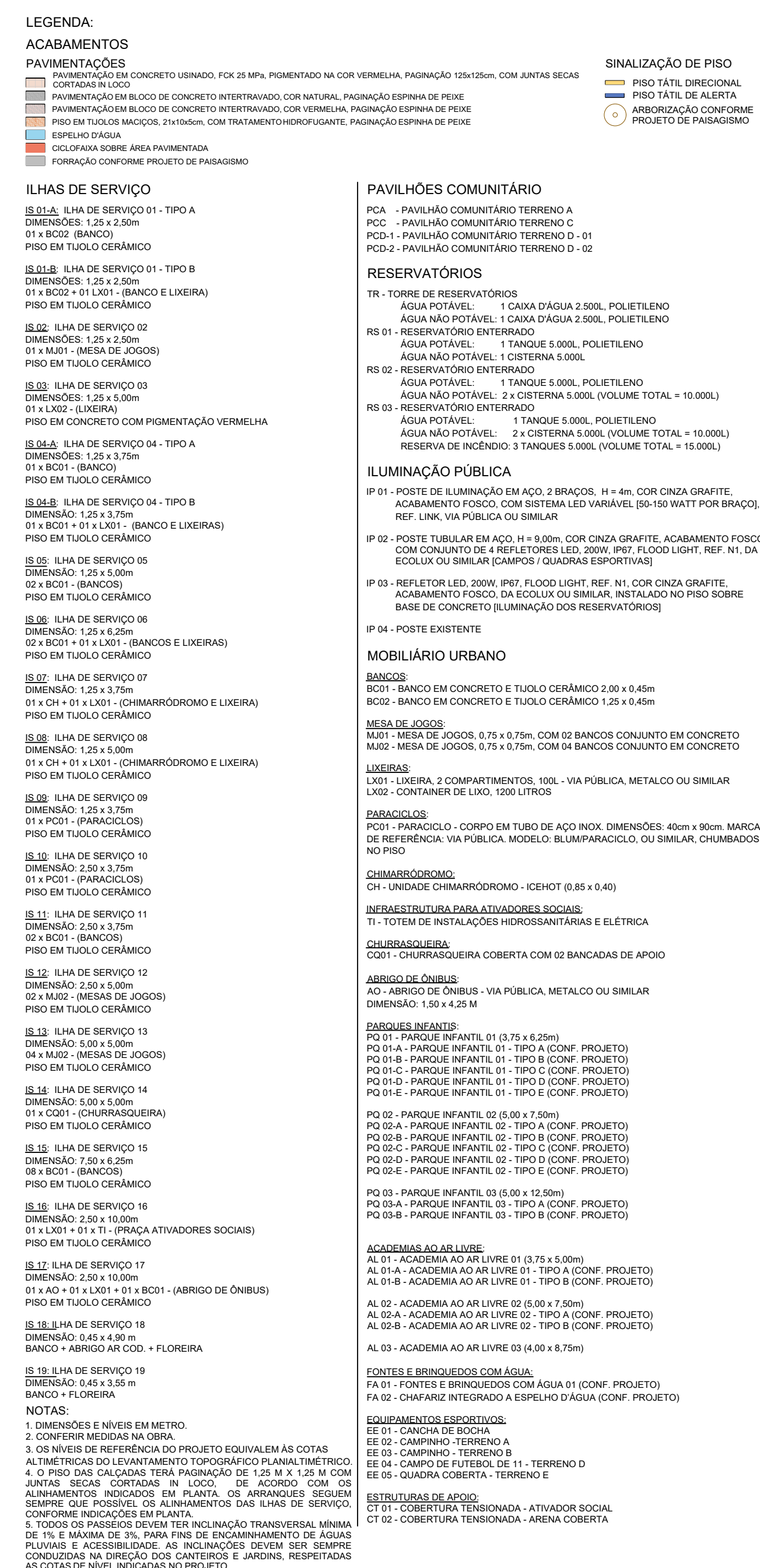
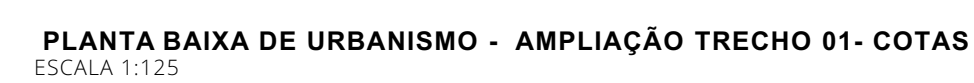


NOTA

AS INFORMAÇÕES FORAM EXTRAÍDAS DO LEVANTAMENTO PLANIALTIMÉTRICO, ELABORADO PELA EMPRESA BOURSCHIED ENGENHARIA EM ABRIL DE 2025 E APRESENTADO NA ETAPA 1 - SERVIÇOS PRELIMINARES.

0102

[illegible]

0104

